











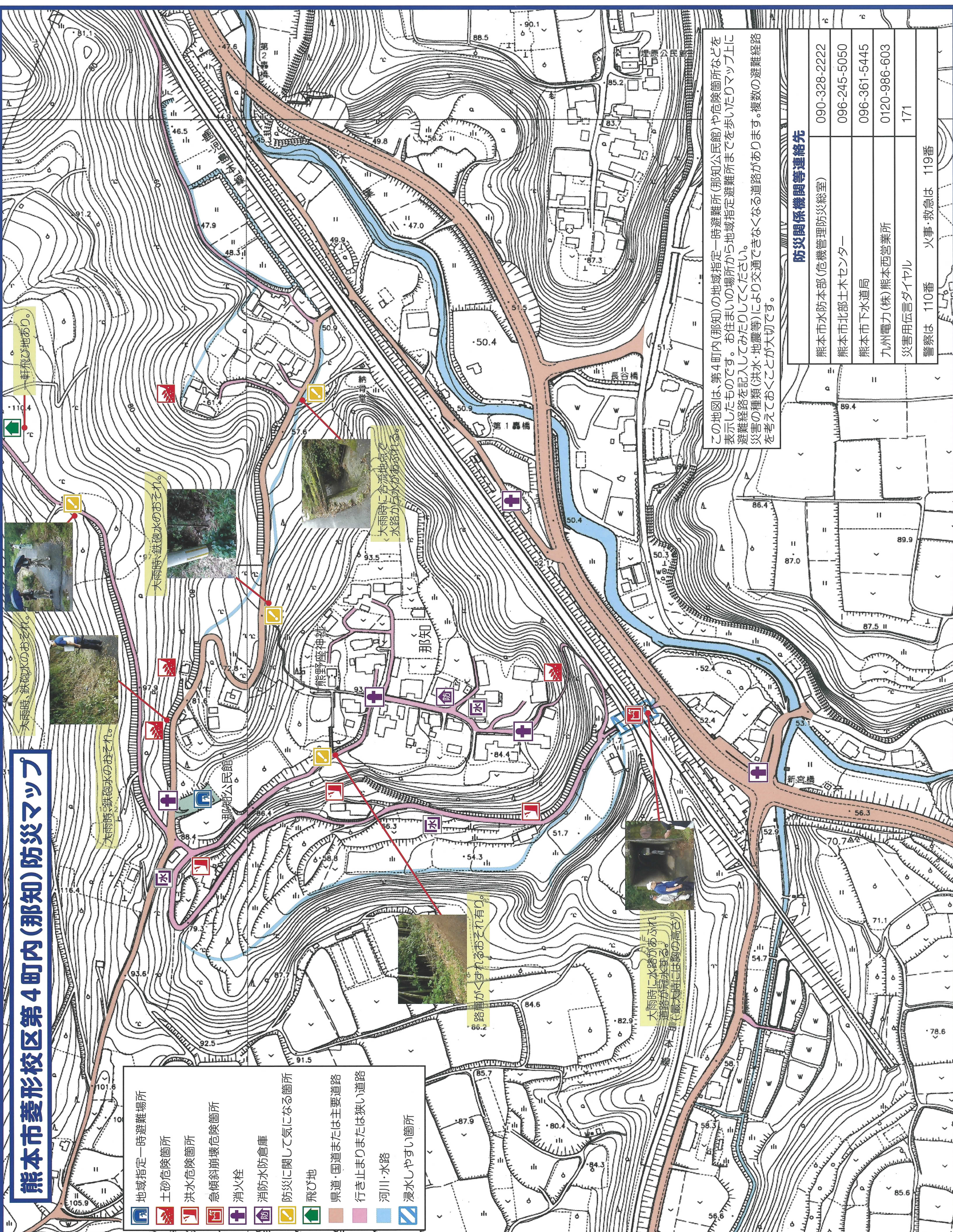


熊本市菱形校区第4町内(那知)防災マップ

-  地域指定一時避難場所
-  土砂危険箇所
-  洪水危険箇所
-  急傾斜崩壊危険箇所
-  消火栓
-  消防水防倉庫
-  防災に関して気になる箇所
-  飛び地
-  県道・国道または主要道路
-  行き止まりまたは狭い道路
-  河川・水路
-  浸水しやすい箇所



軒飛びの地あり。

大雨時、鉄砲水のおそれ。

大雨時、鉄砲水のおそれ。

大雨時、鉄砲水のおそれ。

大雨時に合流地点で水路から水が溢れる。

道路層がくずれおそれ有り。

大雨時に水路が溢れ道路が浸水する。最大時には胸の高さ。

この地図は、第4町内(那知)の地域指定一時避難所(那知公民館)や危険箇所などを表示したものです。お住まいの場所から地域指定避難所までを歩いたりマップ上に避難経路を記入してみてください。災害の種類(洪水・地震等)により交通できなくなる道路があります。複数の避難経路を考えておくことが大切です。

防災関係機関等連絡先

熊本市水防本部(危機管理防災総室)	090-328-2222
熊本市北部土木センター	096-245-5050
熊本市下水道局	096-361-5445
九州電力(株)熊本西営業所	0120-986-603
災害用伝言ダイヤル	171
警察は 110番 火事・救急は 119番	