














熊本市城南校区第3・4・5町内自治会防災ハザードマップ【保存版】

日頃から家族の避難場所を決めておきましょう。

2025年11月作成

-  市指定緊急避難場所
-  地域指定一時避難場所
-  集会所
-  消火栓
-  防火水槽
-  医療施設
-  介護保険施設
-  国・県道または主要道路
-  行き止まりまたは狭い道路
-  河川・水路
-  浸水しやすい箇所
-  AED設置施設
-  井戸



緊急連絡先	
名前	電話(勤務先、番号)

熊本市立城南小学校