

中央区

# 一新 校区カルテ

令和6年7月

## 【校区カルテ作成の目的】

進展する人口減少に対応し、多様化、複雑化する地域課題に取り組むためには、全市一律の施策を実施するだけでなく、地域の現状や将来を見据えたきめ細やかな取り組みが不可欠です。

そのため、地域の方々と意見交換を行う際、地域で10年後、20年後の姿を見据えた取り組みを検討するための基礎資料として「校区カルテ」を小学校区単位で作成しました。

## 【校区カルテとは】

小学校区単位で将来人口を推計するとともに、地域に関するデータや公共施設などをとりまとめて、地域を「見える化」したものです。

地域の将来人口や統計情報などを基に現状を分析し、地域のみなさんが将来を見据えた地域のまちづくりを検討し、推進できることを目的として作成したものです。

地域活動につなげる基礎資料として下記のデータを掲載しています。

なお、表やグラフで示している値は、出典元が集計した時期や手法が異なることから、カルテ内はもとより他の資料等との値に差異が生じるものもあります。

# 目 次

1	校区の概要	4
2	基本情報	6
3	施設情報	13
4	地域団体	18
5	文化	20
6	防災	22
7	健康・福祉	24

## 【一新校区】

○面積 1.67km<sup>2</sup>

○人口 10,302人 (R6.4.1時点 [熊本市人口統計表](#))

○世帯数 5,996世帯 (R6.4.1時点 [熊本市人口統計表](#))

### ○概要

一新校区は、昭和63年に元PTA役員有志により「一新校区を考える会」を設立し、地蔵祭りの復活等を通じてまちづくり活動を拡大しました。

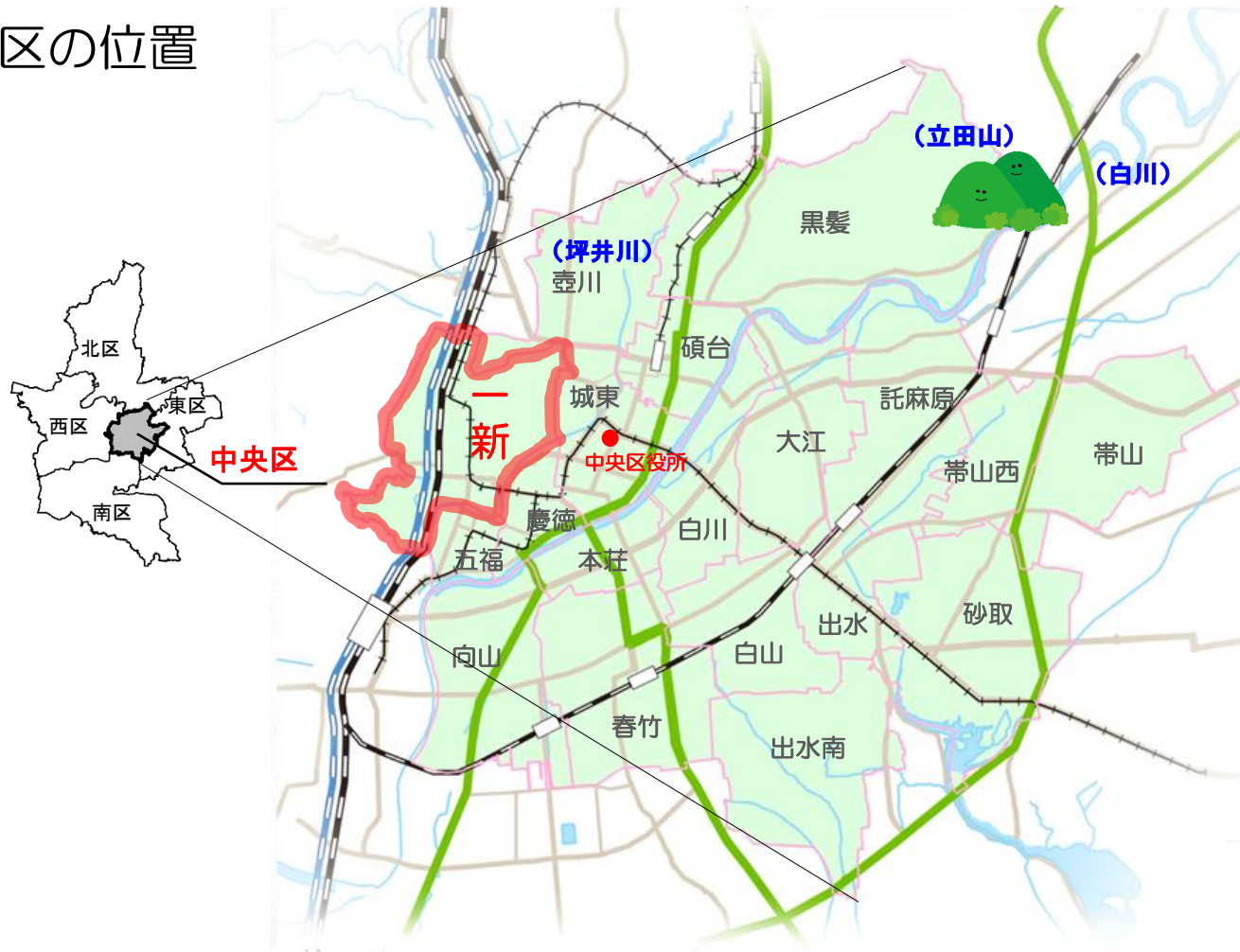
平成元年に発足した「一新まちづくりの会」は、平成19年にNPO法人を取得。地域住民で観光客をおもてなしする「城下町案内人」を養成し、城下町ならではの観光を活かしたまちづくりに取り組んでいます。

ほかにも、藤崎台7本のオオクスノキ群の清掃活動をはじめとする、環境を大事にするまちづくりや、障がい者支援事業「ふれジョブ熊本」など福祉分野にも地域で取り組むなど、様々な活動を進めています。

# 1-② 校区の概要

## 【一新校区】

### ○校区の位置



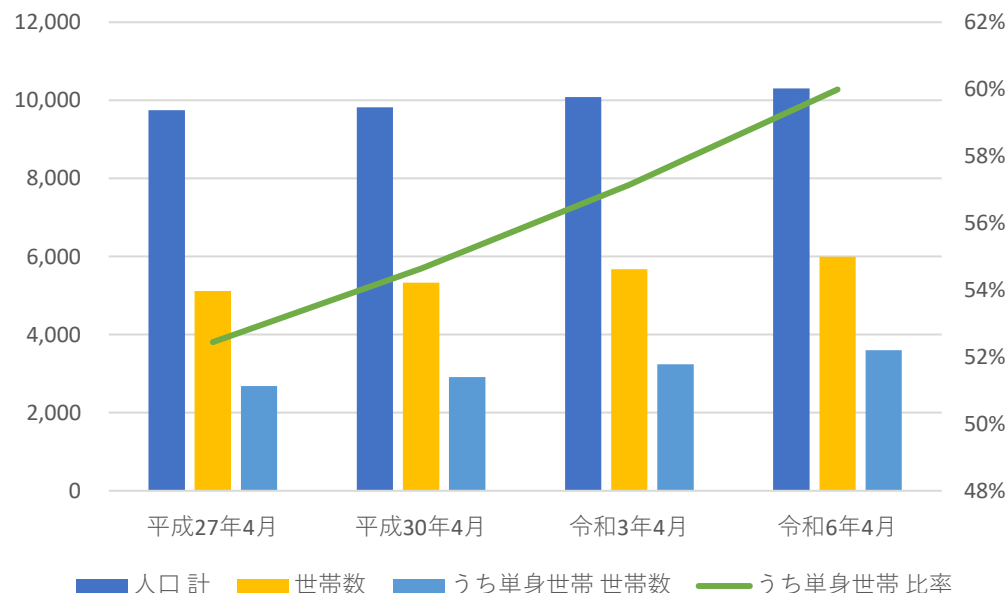
## 2-① 基本情報

### ① 人口・世帯数

(出典：熊本市人口統計表)

年月	人口			世帯数	うち単身世帯	
	計	男	女		世帯数	比率
平成27年4月	9,750	4,304	5,446	5,120	2,685	52.4%
平成30年4月	9,822	4,361	5,461	5,328	2,911	54.6%
令和3年4月	10,080	4,466	5,614	5,673	3,242	57.1%
令和6年4月	10,302	4,578	5,724	5,996	3,597	60.0%

人口・世帯数の推移



単身世帯比率		
令和6年4月	中央区	56.2%
	熊本市	46.0%

- ◆平成27年から令和6年にかけて
  - ・人口は、5.7%増加している。
  - ・世帯数は、17.1%増加している。
  - ・単身世帯の比率は、7.6%増加している。
- ◆単身世帯の比率は、熊本市・中央区と比べて高い。

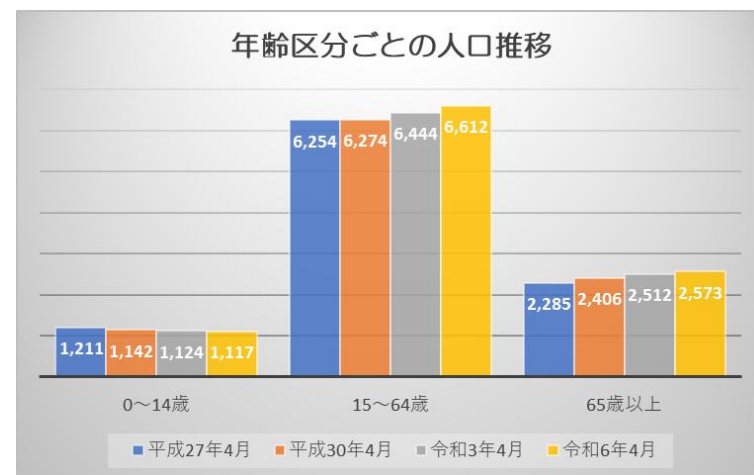
## 2-② 基本情報

### ② 人口（年齢区分ごと）

（出典：熊本市人口統計表）

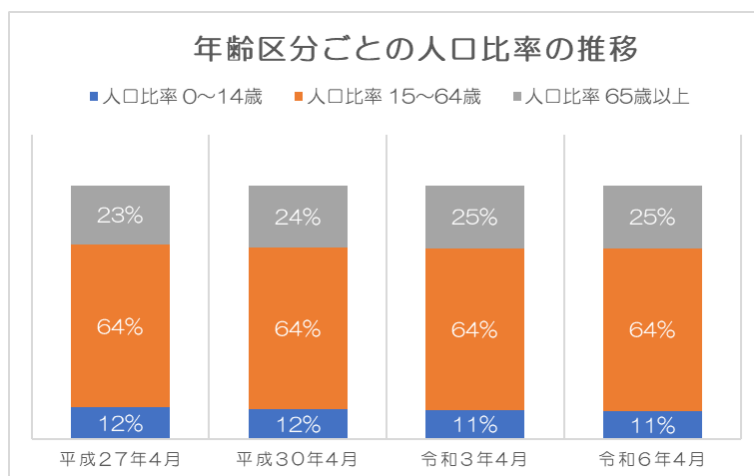
	年齢区分	平成27年4月	平成30年4月	令和3年4月	令和6年4月
人口	0～14歳	1,211	1,142	1,124	1,117
	15～64歳	6,254	6,274	6,444	6,612
	65歳以上	2,285	2,406	2,512	2,573
	総数	9,750	9,822	10,080	10,302

0歳～64歳はほぼ横ばい。65歳以上が増加し、総数も増加している。



	年齢区分	平成27年4月	平成30年4月	令和3年4月	令和6年4月
人口比率	0～14歳	12%	12%	11%	11%
	15～64歳	64%	64%	64%	64%
	65歳以上	23%	24%	25%	25%

		令和6年4月	
人口比率	年齢区分	熊本市	中央区
	0～14歳	13%	11%
	15～64歳	59%	63%
	65歳以上	26%	26%



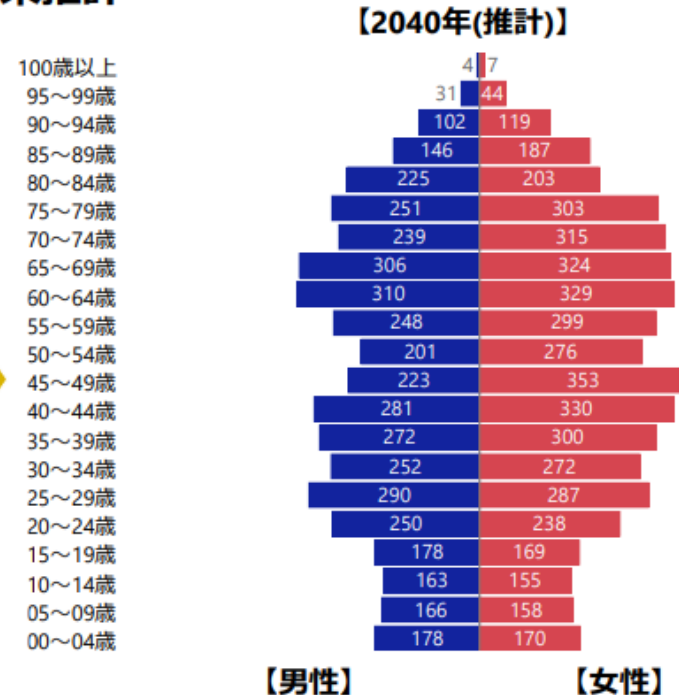
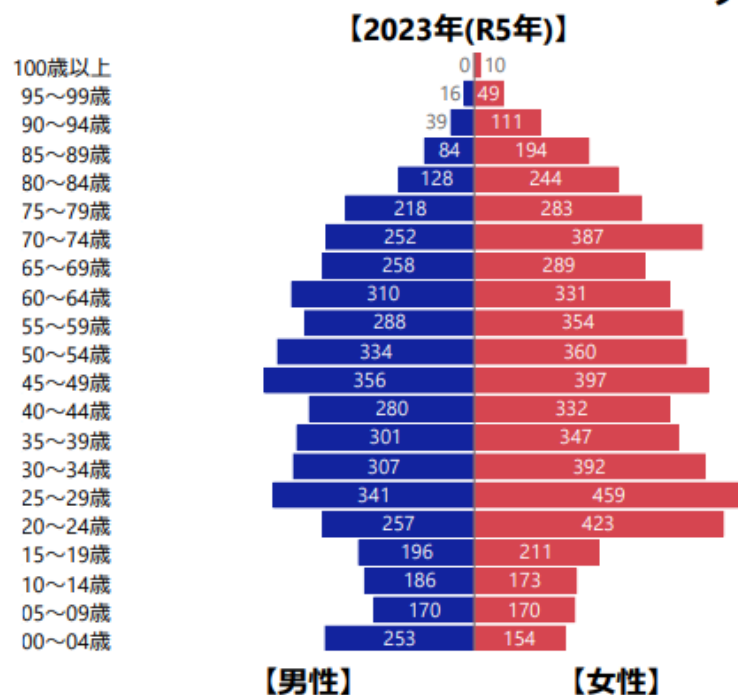
- どの区分もほぼ横ばいである。
- 65歳以上の比率は、熊本市、中央区とほぼ同じである。

## ③ 性別年齢別人口分布

人口：10,244⇒9,154人（-10.6%）

高齢化率：25.0⇒30.7%（+10.7%）

### 人口構成と将来推計



【出典】熊本市統計情報

※将来推計は、2010～18年の間の5年ごとの人口変化率の平均をもとに、2015年を基準として算出。

2010～18年の間に、外的な要因（駅の新設や大規模開発等）で大きな人口変動があった場合は、予測値が極端な値となる可能性がある。

人口は10.6%減少し、高齢化率は10.7%増加すると推計される。

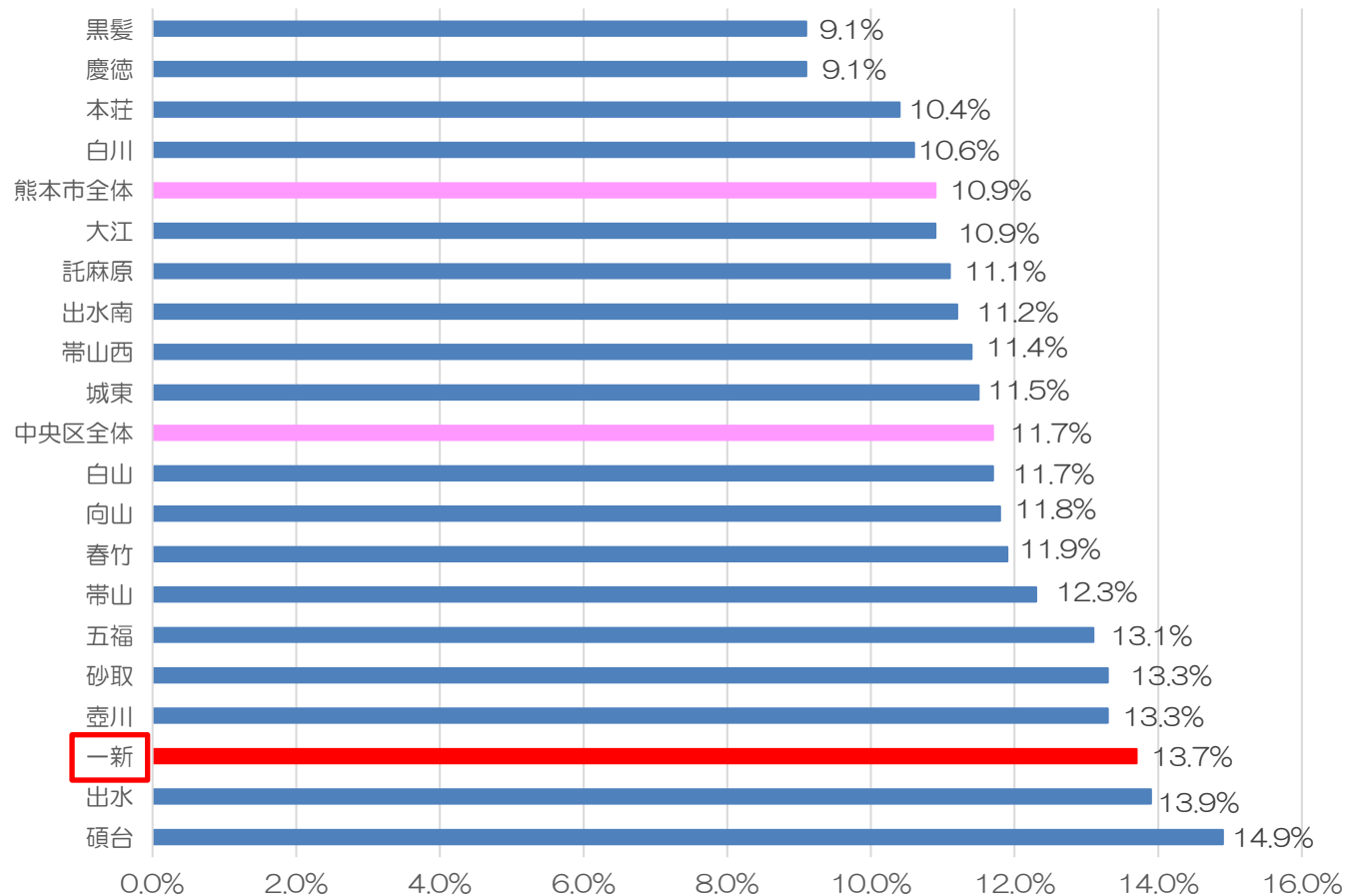
出典：熊本市校区健康カルテ（健康づくり推進課）



## ④ 独居高齢者世帯割合

※独居高齢者世帯割合＝高齢単身世帯数／一般世帯数

校区别独居高齢者世帯割【2015年（H27年）】



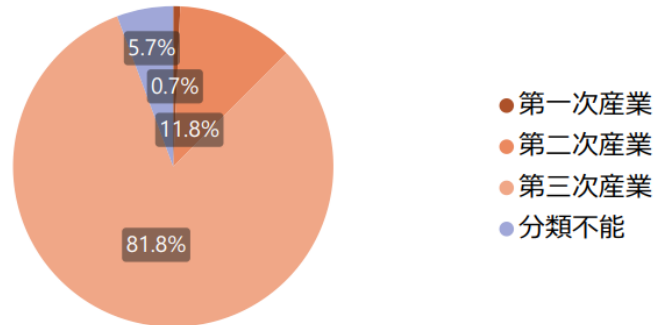
独居高齢者世帯割合は、熊本市全体、中央区全体と比較して高くなっている。

出典：熊本市校区健康カルテ（健康づくり推進課）

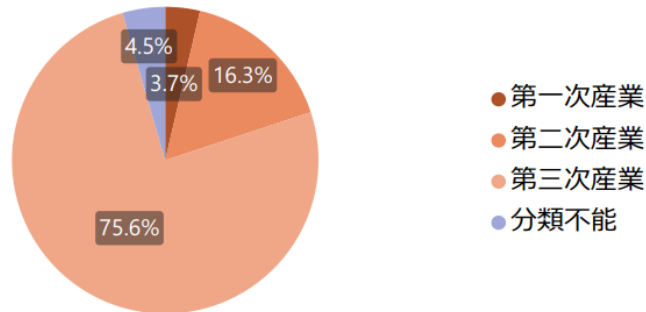
## ⑤ 産業構成

### 産業構成（居住者の職業）（2015年）

一新 校区



熊本市全体



【出典】国勢調査

出典：熊本市校区健康カルテ（健康づくり推進課）

各産業に従事している割合は、市全体と比較して、第一次産業が3.0%低く、第二次産業が4.5%低く、第三次産業が6.2%高い。

### 分類

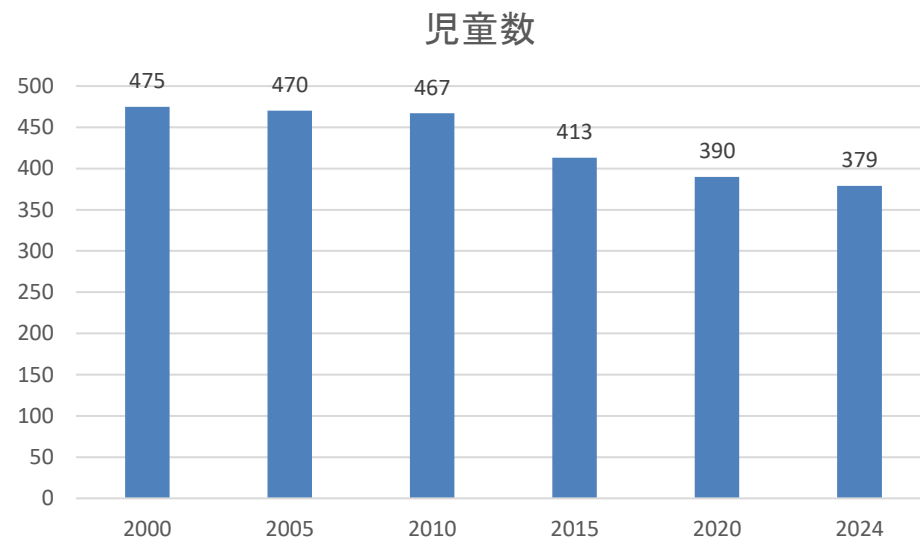
第一次産業	農業、林業、漁業など
第二次産業	鉱業、採石業、建設業、製造業など
第三次産業	電気・ガス・熱供給・水道業、情報通信業、運輸業、小売業、金融業、保険業、不動産業、飲食サービス業、生活関連サービス業、娯楽業、教育、学習支援業、医療、福祉、複合サービス事業など
分類不能	どの産業にも分類されないもの

## ⑥ 小学校児童数の推移

年度	2000	2005	2010	2015	2020	2024
児童数	475	470	467	413	390	379

児童数は、24年間で約20%減少している

※5月1日時点  
 ※支援学級含む  
 ※教育委員会指導課より  
 2020年は熊本市HPより

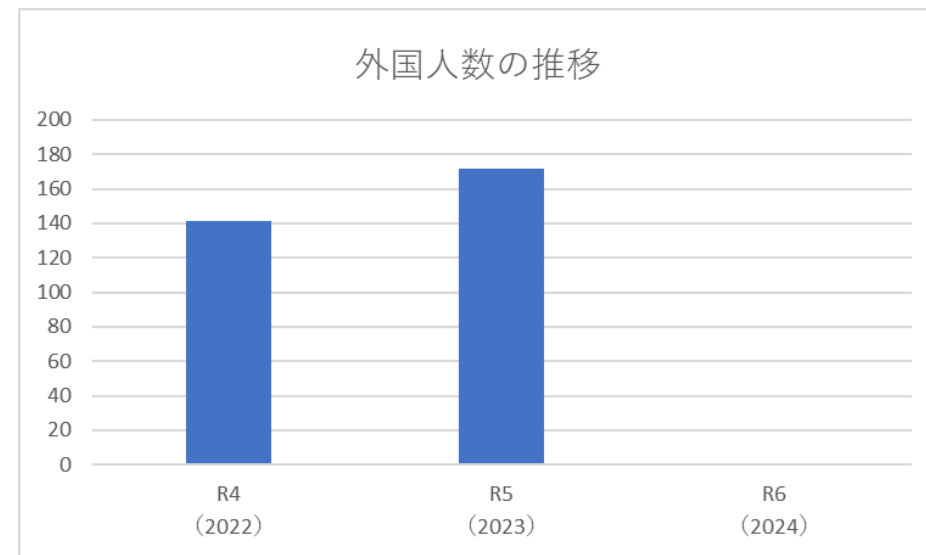


## ⑦ 外国人数の推移

年度	R4 (2022)	R5 (2023)	R6 (2024)
総数	141	172	

外国人数は、R4からR5にかけて約22%増加している

※3月31日 時点  
 ※国際課より



## ⑧ 空家情報

空き家とは・・・使用していない状態が1年以上続いているもの（国の基本方針）

ランク	内容
A	目立った損傷は認められない
B	危険な損傷は認められない
C	部分的な危険な損傷が認められる
D	そのまま放置すれば、近く倒壊の危険が高まる
E	危険な損傷が著しく、倒壊の危険があると思われる

- ・校区の空家数は81 軒あり、うち E ランクは 1 軒である。
- ・空家率は3.12 %と、区全体（1.89 %）、市全体（1.32 %）より高い。

区域	空家数	A	B	C	D	E	空家率
一新	81	52	17	9	2	1	3.12%
中央区	917	686	152	58	9	12	1.89%
東区	691	536	132	20	1	2	1.08%
西区	801	632	109	31	15	14	1.94%
南区	635	402	126	69	14	24	1.05%
北区	654	462	139	39	7	7	0.98%
熊本市（合計）	3, 698	2, 718	658	217	46	59	1.32%

※空家対策課から提供（2018.11.30時点）

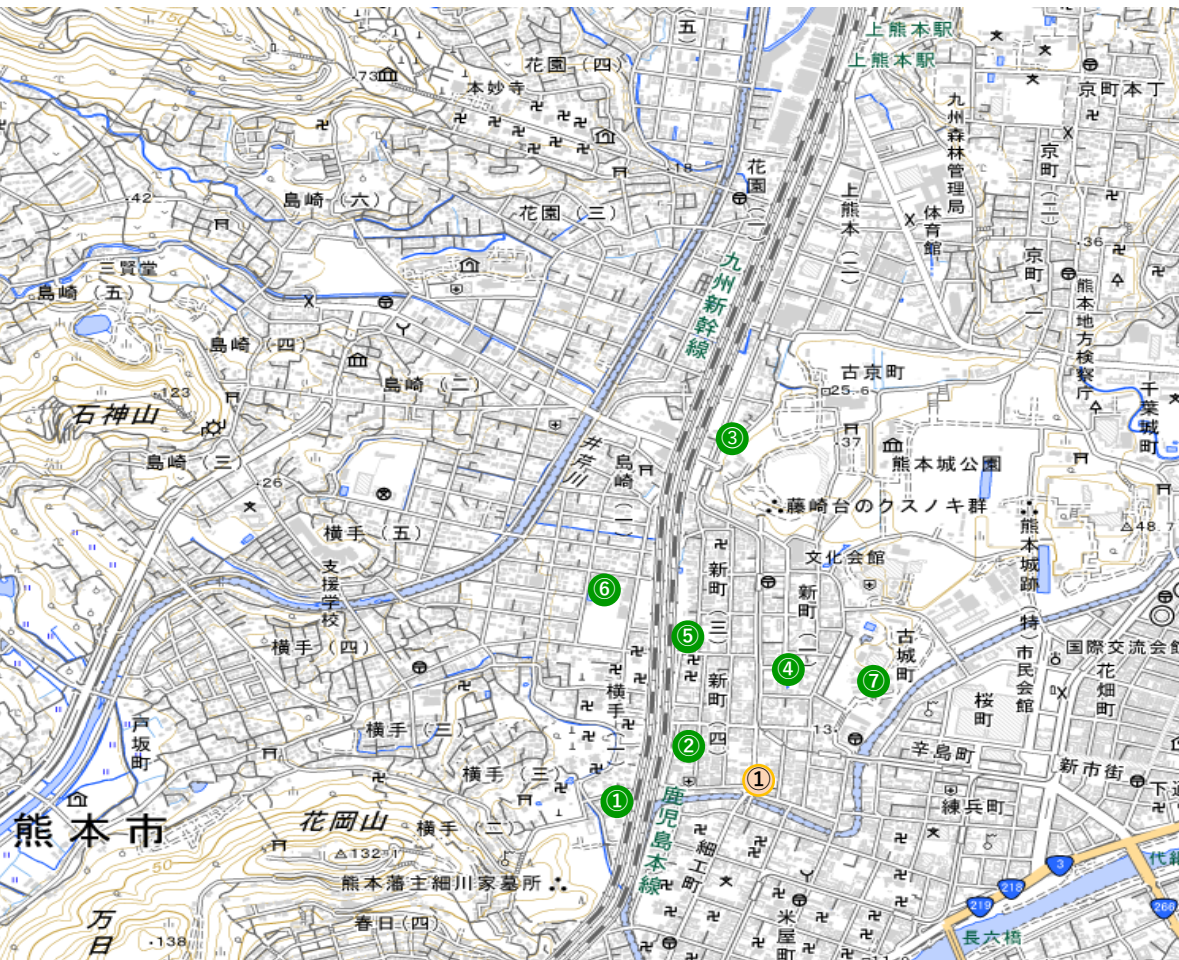
## ① 集いの場(コミセン・地域公民館など)



No	施設名	住所
①	一新地域コミュニティセンター	新町1丁目10-36
②	島崎一丁目公園老人憩の家	島崎1丁目24-22
③	一新公民館	新町3丁目9-25



## ② 教育機関・警察・消防



	No.	学校名	住所	電話番号
小学校	①	横手保育園	横手2丁目1-11	352-4925
	②	幼保連携型認定こども園シオン	新町4丁目7-35	356-8184
	③	藤崎台保育園	古京町3-5	352-5003
	④	一新幼稚園	新町1丁目10-38	322-9525
	⑤	一新小学校(市立)	新町3丁目10-45	354-3040
中学校	⑥	西山中学校(市立)	島崎1丁目27-1	354-0091
高校	⑦	熊本県立第一高等学校	古城町3-1	354-4933

警察・消防			
①	新町交番(熊本南警察署管轄)	新町2丁目12-28	324-6980
-	※消防:熊本西消防署管轄	米屋町1丁目12-1	325-0119

出典：国土交通省国土地理院（地図）

参照：熊本県内の保育所・幼稚園・認定こども園等一覧について  
 （熊本県健康福祉部子ども未来課 令和6年4月1日現在）  
 学校一覧  
 （熊本県教育庁教育政策課 令和6年5月1日現在）

## ④ 金融機関



NO	金融機関名	住所	電話番号
①	肥後銀行 新町支店	新町4-2-2	096-352-1156
②	熊本中央郵便局	新町2-1-1	0570-943-697
③	熊本新町郵便局	新町1-7-27	096-356-8435

出典：国土交通省国土地理院（地図）



## ⑤ 医療・福祉施設など



医療				
NO	病院名	診療科目	住所	電話番号
①	独立行政法人 国立病院機構 熊本医療センター	内・循内・消内・呼内・糖尿代謝内・小・外・消外・小外・皮・泌・放射・麻酔・アレ・病理診断	二の丸1番5号	353-6501
②	サキサカ病院	外・形外・内・小・小外・ペイン・麻酔	新町2丁目10-27	326-0303
③	医療法人社団 愛育会 福田病院	小・産・婦・麻酔	新町2丁目2-6	322-2995
④	熊本泌尿器科病院	泌・腎・人工透析・皮・麻酔	新町4丁目7-22	354-6781
⑤	小野・出来田内科医院	内	横手1丁目2-121	355-7532
⑥	ながわ内科クリニック	内・消内・呼・禁煙	横手1丁目8-5	325-5050
⑦	貴 医院	皮・耳鼻咽喉	新町1-7-26	354-6383
⑧	新町いえむらクリニック	内・小・消内	新町1丁目7-15	353-5656
⑨	高田千年クリニック	内・放・消・呼	新町1丁目8-17	351-3005
⑩	服部胃腸科	消内・内	新町2丁目12-35	325-2300
⑪	浜崎医院	内・循内	新町2丁目9-6	352-0556
⑫	川原胃腸科内科	胃・内	新町3丁目9-10	352-0945
⑬	かみくまもと耳鼻咽喉科	耳鼻咽喉・アレ	段山本町6-1	288-3387
⑭	せんだメディカルクリニック	内・整外・リハ・リウマチ	島崎1丁目32-1	356-8223
⑮	新町メンタルクリニック	精・心内	新町1-7-17	288-1581

### 包括支援センター

NO	病院名	住所	電話番号
①	高齢者支援センターささえりあ熊本中央	熊本市中央区新町4丁目1-26	319-0222

出典：国土交通省国土地理院（地図）

※参照：2024年度一新小学校区地域ケア計画  
（ささえりあ熊本中央発行）



## ⑥ 公園情報

番号	公園名	愛護会	所在地	開設面積 (m2)
1	新町緑地		新町3丁目36ほか	1,025
2	宮内緑地		宮内2-19ほか	955
3	北岡緑道		横手2丁目1183-1	2,419
4	古城堀端公園	○	古城町5	7,745
5	段山公園	○	段山本町203-16ほか	2,357
6	島崎一丁目公園	○	島崎1丁目751ほか	5,698
7	北岡自然公園		横手2丁目1185ほか	42,430
8	坪井川沿緑地		桜町500-1ほか	2,035
9	熊本城公園		本丸1-5ほか(1-1)	535,686



段山公園



島崎一丁目公園

## 4 地域団体

### 自治会以外の主な団体情報

校区自治協議会構成団体
社会福祉協議会
交通安全一新支部
コミュニティセンター運営委員会
消防団第38分団
まちづくりの会
地域商店会連絡協議会
青少年健全育成協議会
体育協会
民生委員児童委員協議会
公民館
防犯協会

## 4 地域団体

### 地域の資源（2023年度）

中央区 一新校区

#### 【町内数】

**16** 町内

【出典】地域活動推進課 ※2023年10月時点。

#### 【健康づくりのボランティア】

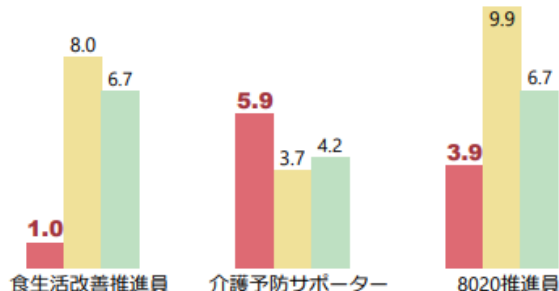
●食生活改善推進員 **1** 人  
※2023年4月時点。

●介護予防サポーター **6** 人  
※2023年4月時点。

●8020推進員 **4** 人  
※2023年10月時点。

人口1万人当り人数

●校区 ●区 ●市



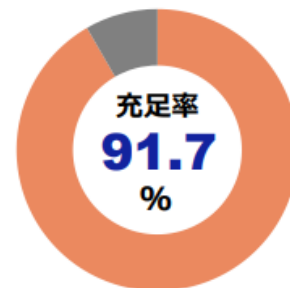
【出典】食生活改善推進員名簿、8020推進員名簿（健康づくり推進課）、介護予防サポーター名簿（高齢福祉課）

出典：熊本市校区健康カルテ（健康づくり推進課）

#### 【民生委員・児童委員、主任児童委員】

**22** 人

●民生委員・児童委員 **20** 人  
●主任児童委員 **2** 人



【出典】民生委員・児童委員名簿（健康福祉政策課）※2024年1月1日時点。

#### 【活動団体・サークル】

●老人クラブ **2** (会員 **78** 人)  
※2023年4月時点。

●くまもと元気くらぶ **0** ※各区福祉課に登録のあるもの。  
※2023年9月時点。

●子育てサークル **1**  
※2023年4月時点。

【出典】老人クラブ数一覧、くまもと元気くらぶ一覧（高齢福祉課）、熊本市ホームページ（子ども政策課）

#### 【集いの場】

●地域公民館 **1** 施設  
※建物（専用館）を所有する公民館数。

●老人憩いの家 **1** 施設

●地域コミュニティセンター **1** 施設

【出典】地域公民館一覧（各区総務企画課）、老人憩いの家一覧（高齢福祉課）、熊本市ホームページ（各区総務企画課）

※2023年9月時点。

## 国が指定する建造物

## 細川家舟屋形



指定年月日 昭和29年9月17日

所在地 中央区古京町(熊本博物館内)

細川家舟屋形は熊本藩主細川氏が参勤交代のとき使用した御座船「波奈之丸」の、藩主の居間部分です。波奈之丸ははじめ細川忠興が豊前中津に在城した頃につくられ、以後何度も造り替えられましたが、現存するものは天保10年(1839)に建造された第6代目です。明治4年の廃藩によって廃船となったとき、藩主の居間部分だけが保存され、数次の変遷を経て昭和38年に再建天守閣内に収まり、平成30年に熊本博物館に移されました。舟屋形は一重二階建てで、一階は主室と次の間に分れ主室は畳敷き、二階は板敷き一室です。一階の壁面は大和絵の山水、格天井は華麗な装飾画で飾られており、熊本藩のお抱え絵師であった福田太華が描いたと伝わります。



## 国が指定する史跡

### 熊本藩主細川家墓所（妙解寺跡）



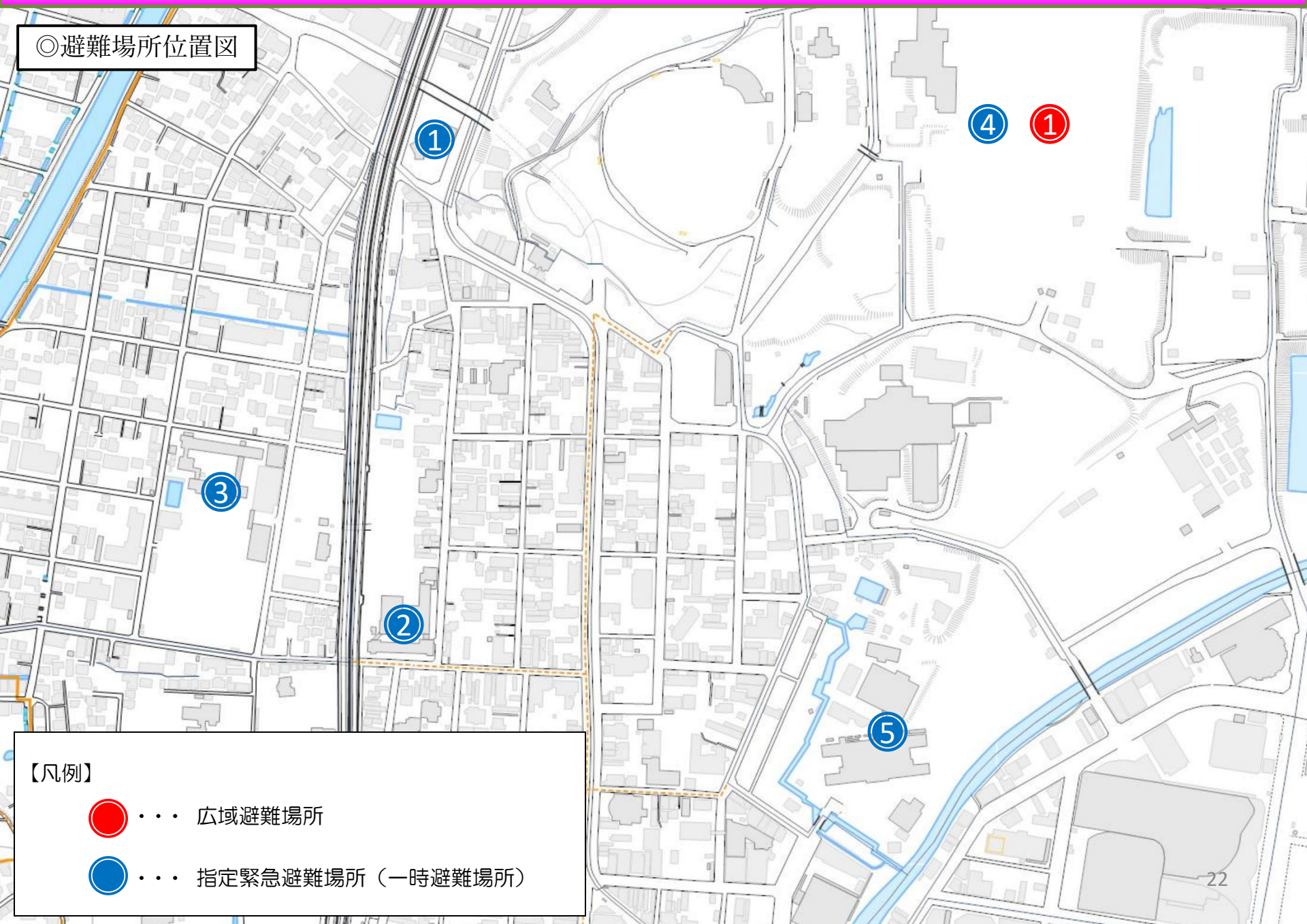
指定年月日 平成7年11月28日

所在地 中央区横手2丁目

寛永18年(1641)に細川忠利がなくなると、その墓地をどこに設けるかが審議されたが、結局祇園山(現花岡山)の麓に埋葬することになり、彼の墓地を守護するために山麓に寺が設けられた。寛永20年に沢庵と同門の啓室宗栄が下向して住職となり、護国山妙解寺と名づけられた。寺号は忠利の戒名妙解院殿に基づいている。以後歴代の菩提寺とされ寺領300石、幕末まで住職10世を経過した。明治4年廃寺とされ、細川家の北岡別邸となった。昭和20年7月3日暁方の空襲で焼失し、同30年11月熊本市が一部を譲り受け自然公園として一般に公開している。現在妙解寺橋・山門・裏門・枯山水の庭園・参道の石燈籠群・築地塀・経蔵跡など多くの遺跡が300年の歴史を物語っている。

## 6 防災

◎避難場所位置図



【凡例】

●・・・ 広域避難場所

●・・・ 指定緊急避難場所（一時避難場所）

# 6 防災

## ◎避難場所一覧

### 広域避難場所

番号	名称	所在地
①	二の丸公園	二の丸

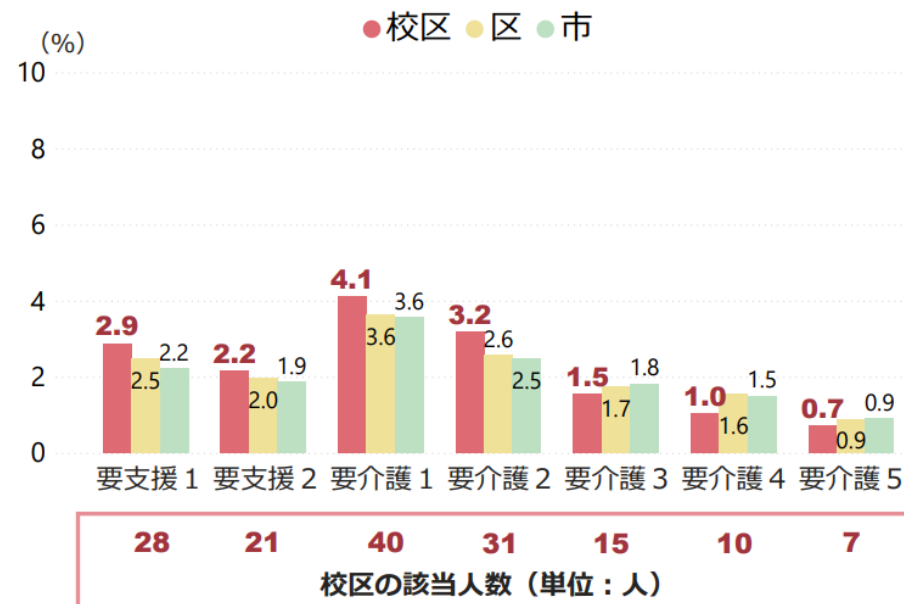
### 指定緊急避難場所（一時避難場所）

番号	名称	所在地	施設内容	災害種別				
				地震	洪水	高潮	土砂	津波
①	熊本YMCA本館	段山本町4-1	施設	○	△	○	○	○
②	一新小学校	新町3丁目10-45	運動場	○	×	○	○	○
			校舎	○	△	○	○	○
			体育館	○	△	○	○	○
③	西山中学校	島崎1丁目27-1	運動場	○	×	○	○	○
			校舎	○	△	○	○	○
			体育館	○	△	○	○	○
④	二の丸広場	二の丸2	公園	○	×	○	○	○
⑤	第一高校	古城町3-1	運動場	○	×	○	×	○
⑥	ゆめマート熊本新町（駐車場）	新町2丁目12-21	駐車場	○	×	○	○	○

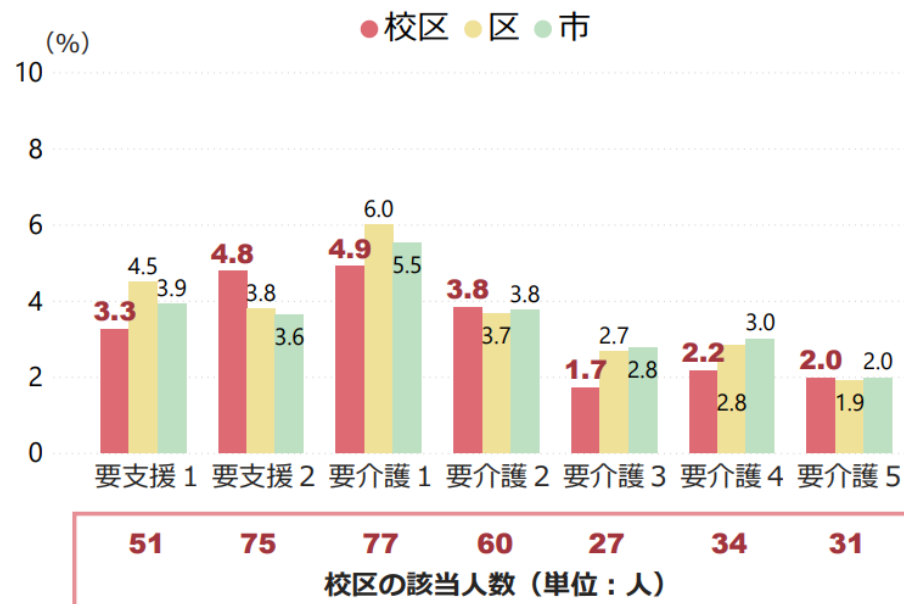


# ① 介護認定の状況

## 第1号 要介護(要支援)認定率【男性】



## 第1号 要介護(要支援)認定率【女性】



【出典】介護保険課 ※2023年4月1日時点。それぞれの認定者数/65歳以上の人口。

出典：熊本市校区健康カルテ（健康づくり推進課）

第1号要介護（要支援）認定率は、男女ともに要介護1の該当者が最も多い

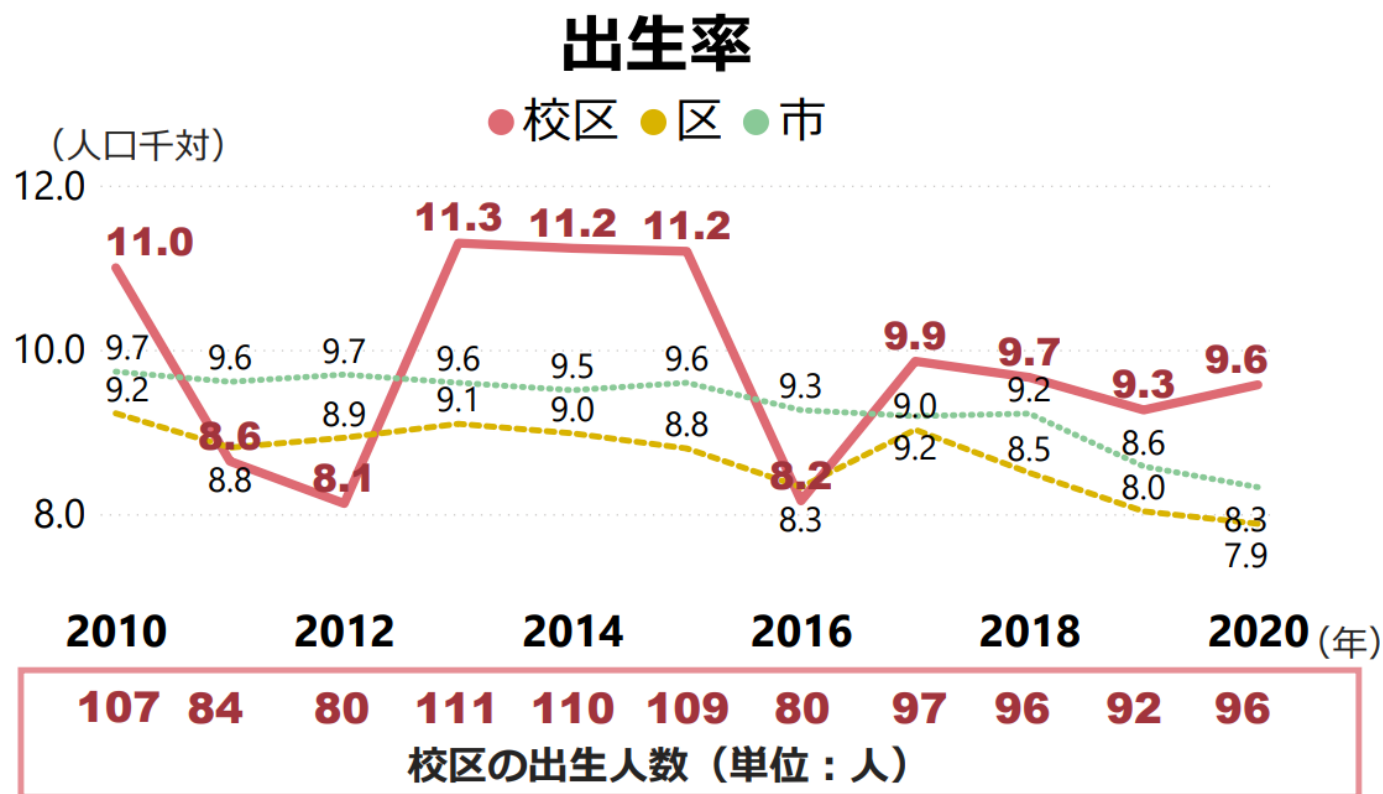


## ② 高齢者サロン

校区	名称	会場	日時	内容	対象	参加費
一新	2・6町内交流福祉公園 グラウンドゴルフ	福祉公園	奇数月第1日曜 9:30～11:00	グラウンドゴルフ	一新校区2・6 町内住民	無料
	島崎1丁目公園 グラウンドゴルフ愛好会	島崎1丁目公園	第1日曜 第2月曜	グラウンドゴルフ	一新校区 住民	年1,000円
	一新校区社協健康 マージャン	すみや	毎週月・木曜	健康マージャン	一新校区 住民	月額 週2/1000円 週1/500円
	一新校区11・12町内 健康マージャン	段山八幡宮	第1・3水曜 13:00～	健康マージャン	どなたでも	月500円
	健康マージャン教室	一新公民館	第2・4木曜 13:00～16:00	健康マージャン	どなたでも	月500円
	一新校区ぐるっと	開催日でコースが 変わります	月1～2回 (土・日開催)	校区内 ウォーキング	一新校区 住民	無料
	段山八幡宮茶クラブ	段山八幡宮	毎週土曜 13:30～	囲碁	どなたでも	月1,000円
	ラジオ体操 高麗門公園	高麗門公園	毎週水曜 9:00～9:10	ラジオ体操	どなたでも	無料
	ラジオ体操 島崎1丁目公園	島崎1丁目公園	毎週水曜 9:00～9:10	ラジオ体操	どなたでも	無料
	ラジオ体操 段山公園	段山公園	毎週木曜 9:00～9:10	ラジオ体操	どなたでも	無料
	ラジオ体操 古城福祉公園	古城福祉公園	毎週木曜 9:00～9:10	ラジオ体操	どなたでも	無料
一新	一新マッするすみや	一新校区すみや	毎週金曜 10:00～	いきいき百歳体操	一新校区 住民	月200円
	一新マッする YMCA体操	熊本YMCA中央センター	毎週月曜 9:30～10:30	健康体操	どなたでも	年1200円
	マッするネクスト	熊本YMCA中央センター	毎週木曜 9:30～10:30	機能的筋力トレ ニング	どなたでも	年1200円 +1回500円
	横手五郎会	横手阿蘇神社	毎週水曜 10:00～	いきいき百歳体操	一新校区 15町内住民	1回100円
	はつらつ一新クラブ (通所B)	一新公民館	毎週火曜 9:00～12:00	運動、レクレーション、 出前講座など	どなたでも	月500円

出典：2024年度一新校区地域ケア計画  
高齢者支援センター ささえりあ熊本中央

### ③ 出生数・出生率の状況



出典：熊本市校区健康カルテ（健康づくり推進課）

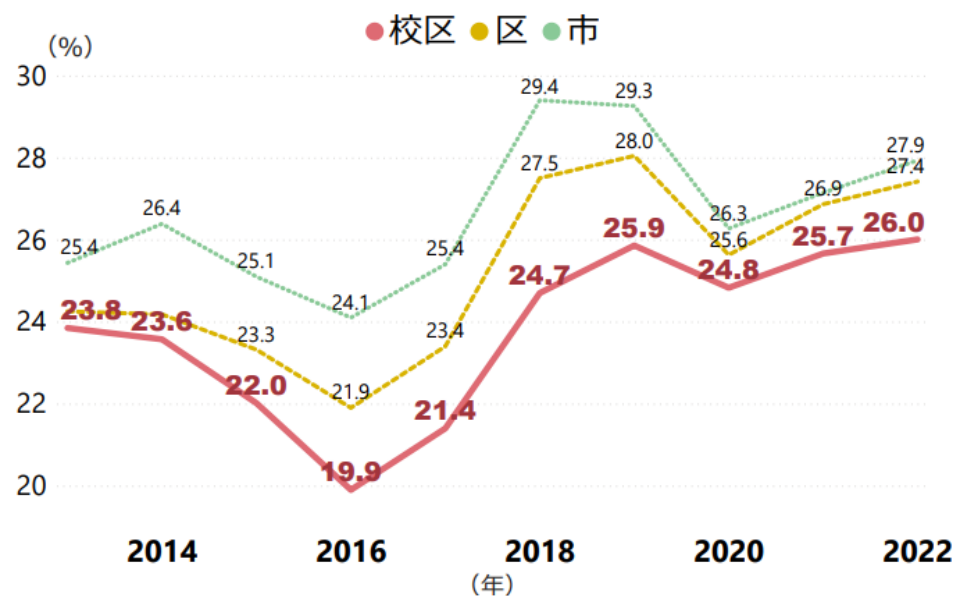
・ 出生数は、年間で約96（人）

## ④ 子育てサークル

名称	活動日時	場所	備考
一新子育てサークル	第4水曜日 10：30～ 12：00	一新公民館	費用：無料

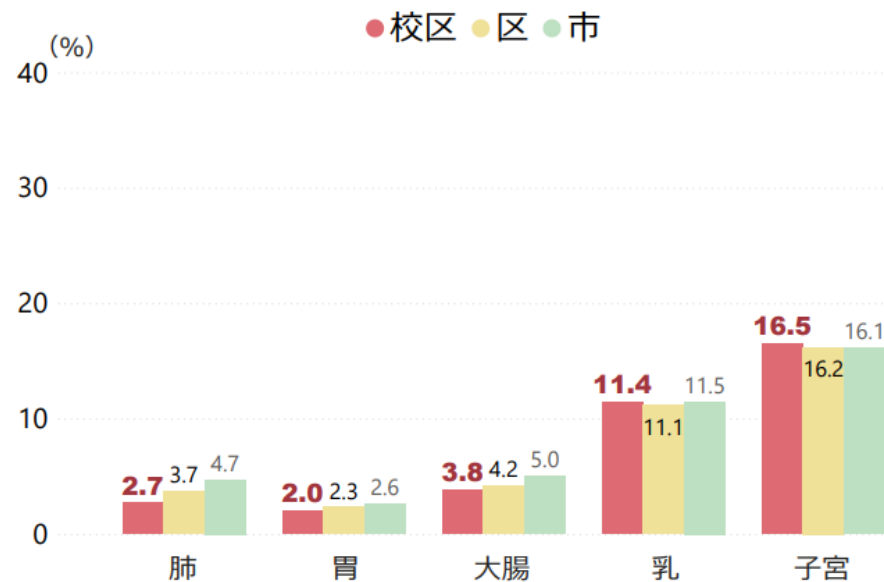
## ⑤ 生活習慣の状況

特定健診受診率の推移



【出典】国保特定健診受診率（国保年金課）※ 1

がん検診受診率（2022年）



【出典】がん検診受診率（健康づくり推進課）※ 2

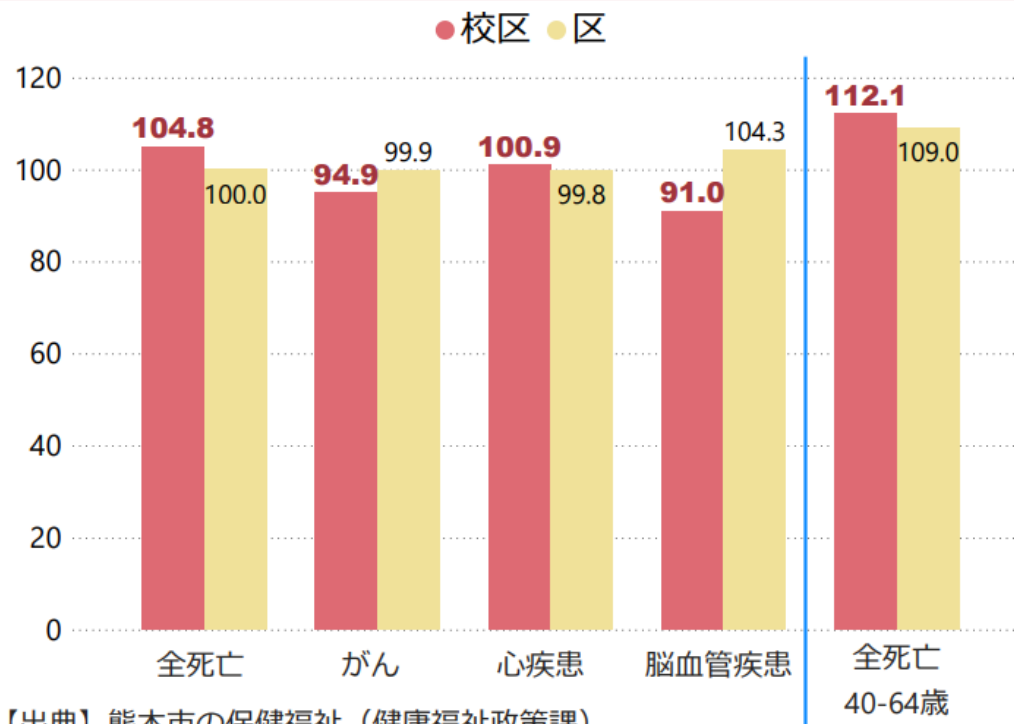
出典：熊本市校区健康カルテ（健康づくり推進課）

- ・ 特定健診の受診率は2016年以降年々増加
- ・ 2020年に一度減少するも増加傾向にある
- ・ がん検診受診率は、子宮がん検診の受診率が高く、肺がん検診の受診率が低い傾向

## ⑥ 死亡率(標準化死亡比)

## 死亡率(標準化死亡比) (2010-17年の8年間)

人口構成を考慮した死亡率の比。熊本市全体を基準 = 100としており、100以上であれば市全体と比較して死亡率が高いことを示します。



【出典】熊本市の保健福祉（健康福祉政策課）

- ・がん、脳血管疾患は区全体、市全体と比べて低い。
- ・40-64歳の死亡率は、区全体、市全体とべ高い。

出典：熊本市校区健康カルテ（健康づくり推進課）