

# ため池 ハザードマップ

こづか いけ  
**小塚2ため池**  
こづか いけ  
**小塚3ため池**

このマップは、晴天時の地震により、ため池が決壊した場合に、どのような被害となるかを知るために、上流側にある小塚3ため池が決壊し氾濫流が流れ込み、下流にある小塚2ため池が連鎖的に決壊し、全ての貯水量が流出する状況を想定しています。

災害の状況によっては、表示されている範囲以外においても、被害が発生する可能性がありますので、注意が必要です。

## 凡例

**指定緊急避難場所  
(一時避難場所)**

災害時危険を回避するために一時的に避難する場所

**避難経路**  
最寄りの指定緊急避難場所や浸水想定区域の外に向かう道路

**決壊後の到達時間**

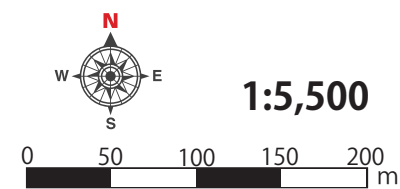
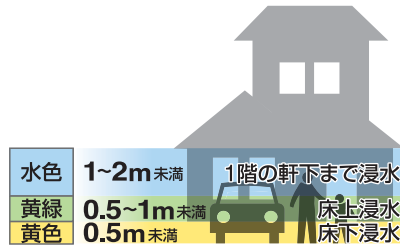
**対象ため池**

**ため池・河川**

**急傾斜地崩壊(特別警戒区域)**

**急傾斜地崩壊(警戒区域)**

## 浸水の深さ



作成 / 2021年(令和3年)3月  
熊本市 農水局  
北東部農業振興センター 基盤整備課  
TEL: 096-272-1145

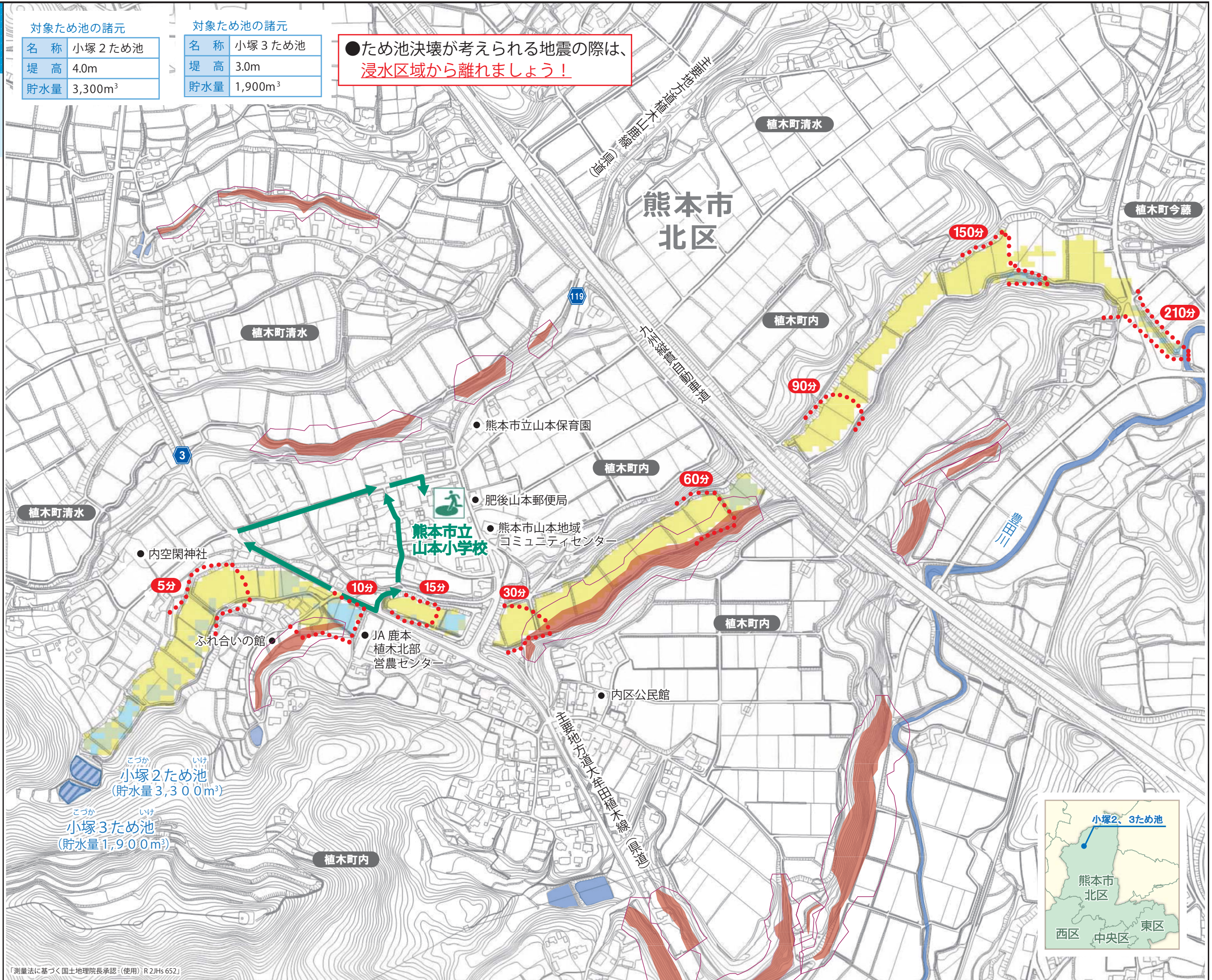
### 対象ため池の諸元

名称	小塚2ため池
堤高	4.0m
貯水量	3,300m <sup>3</sup>

### 対象ため池の諸元

名称	小塚3ため池
堤高	3.0m
貯水量	1,900m <sup>3</sup>

●ため池決壊が考えられる地震の際は、**浸水区域から離れましょう!**



〔測量法に基づく国土地理院長承認(使用) R2JHs 652〕