

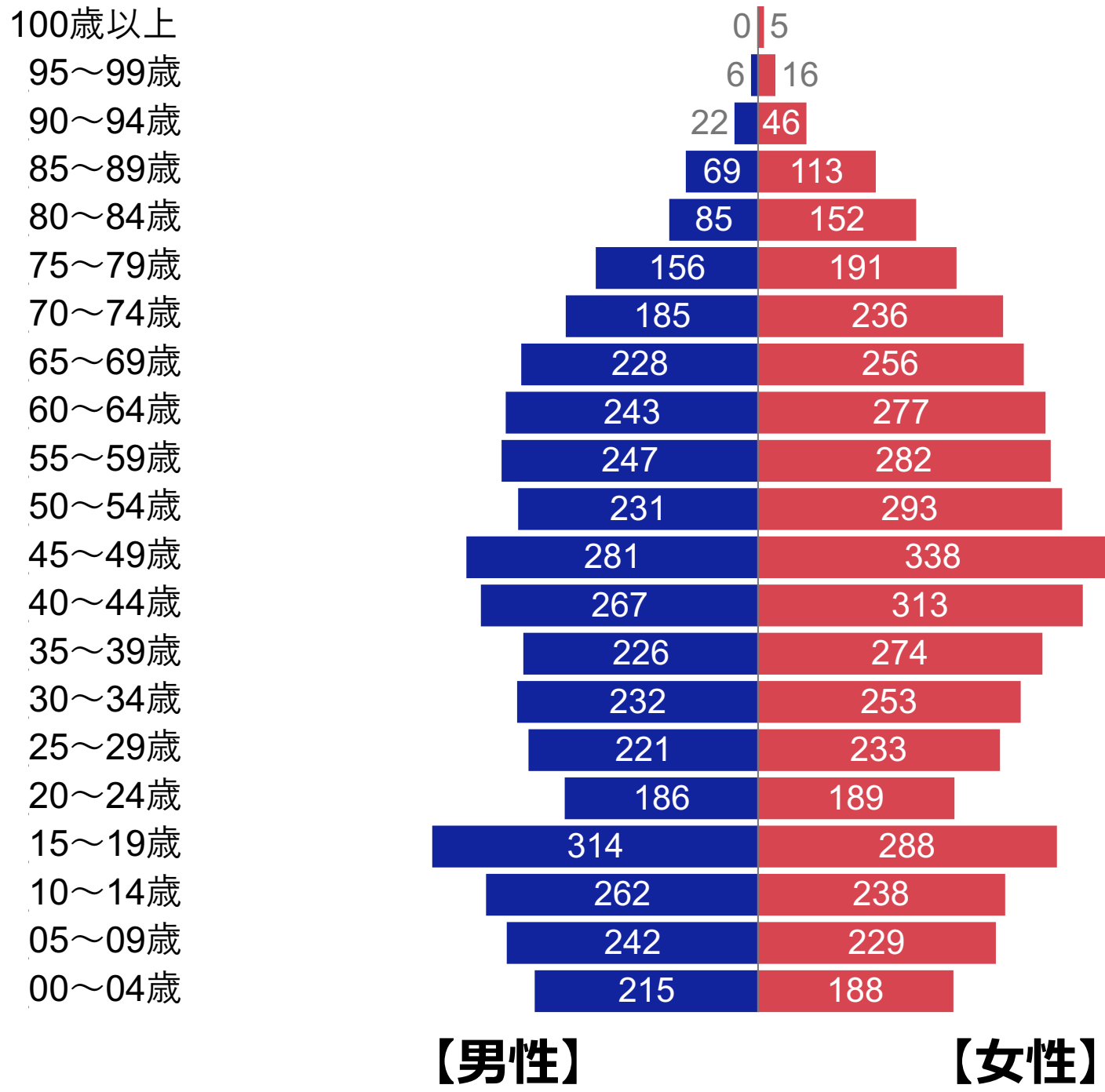
# 熊本市 校区健康カルテ

## 南区 力合校区

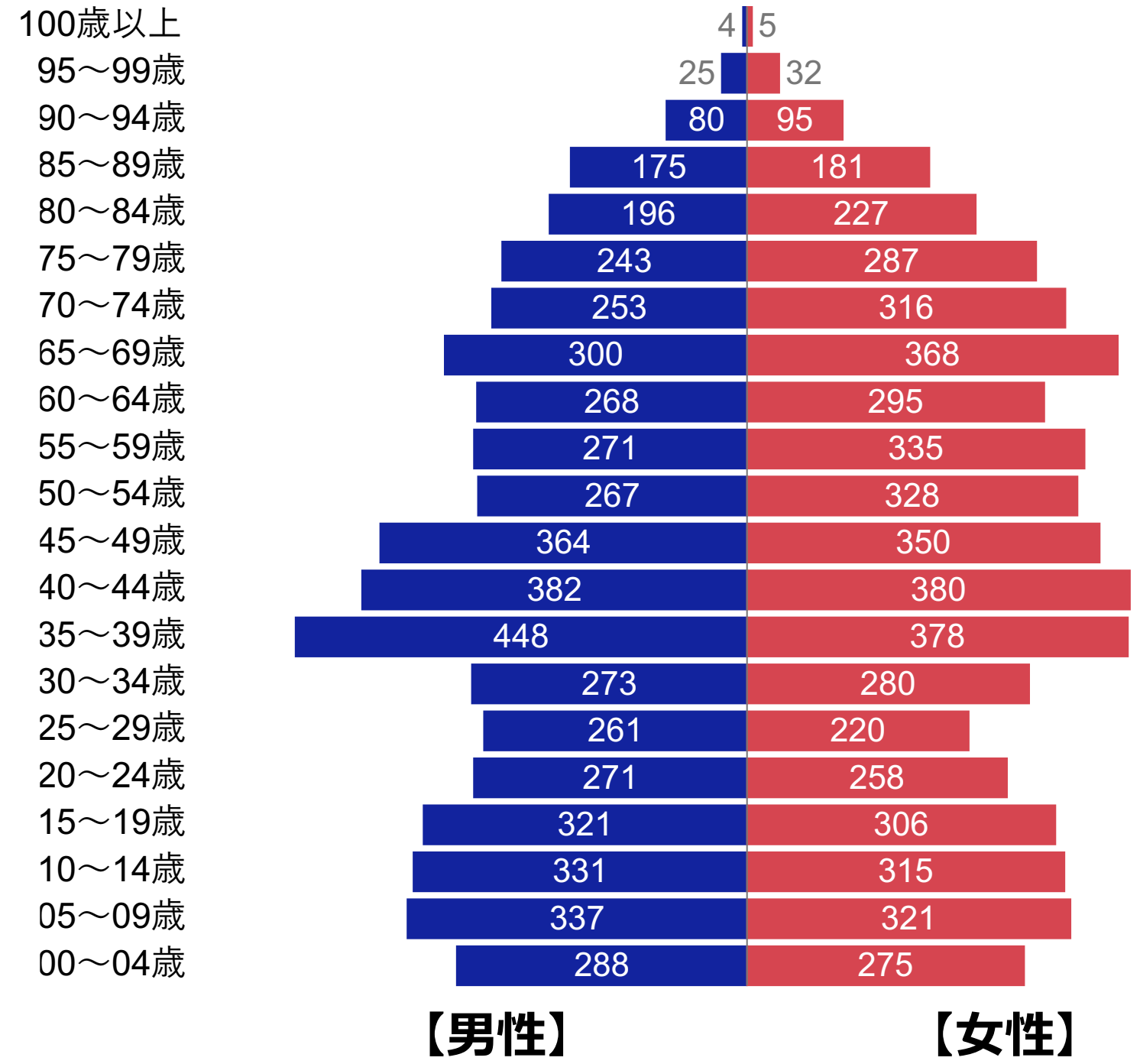
【人口】 **8328** 人 【世帯数】 **3415** 世帯 【高齢化率】 **21.2** % (市全体: **25.5** %) ※H30年時点

### 人口構成と将来推計

【2018年(H30)】



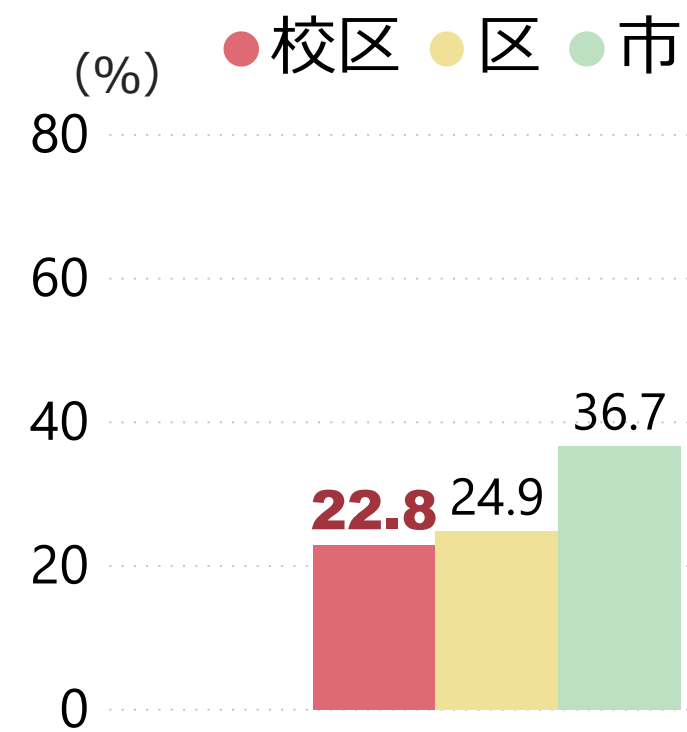
【2040年(推計)】



【出典】熊本市統計情報

※推計人口は、2010~18年の間の5年ごとの人口変化率の平均をもとに、2015年を基準として算出。  
2010~18年の間に、外的な要因(駅の新設や大規模開発等)で大きな人口変動があった場合は、予測値が極端な値となる可能性がある。

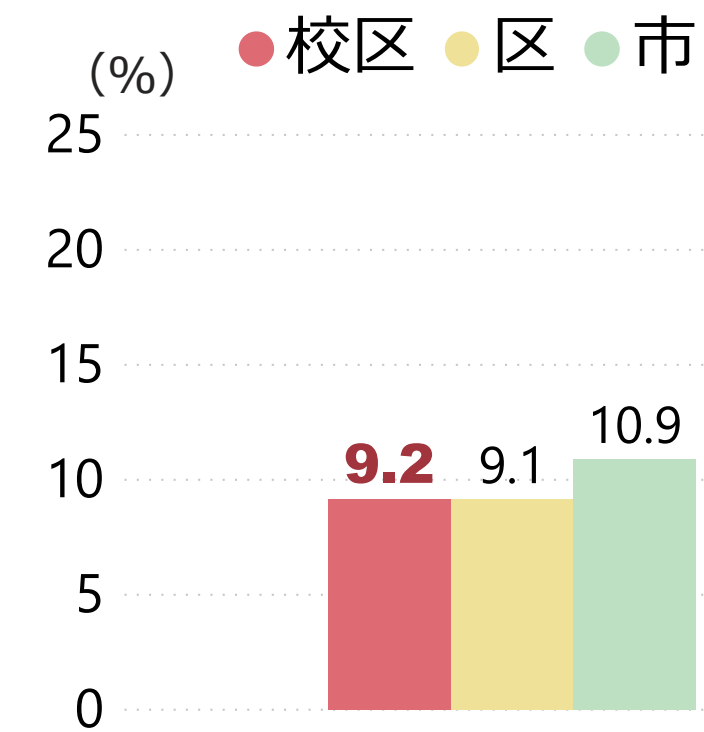
### 単身世帯割合(2015年)



※単身世帯数/一般世帯数

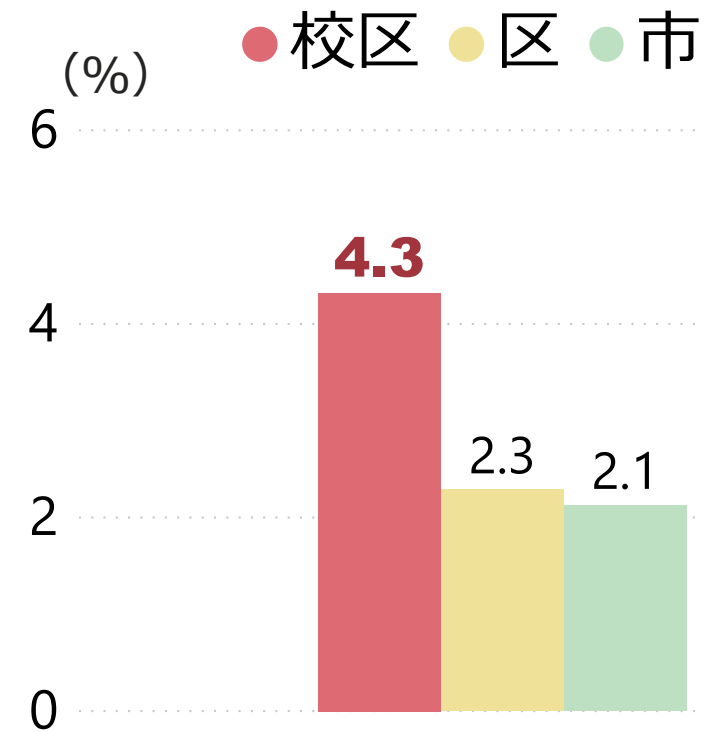
【出典】国勢調査

### 独居高齢者世帯割合(2015年)



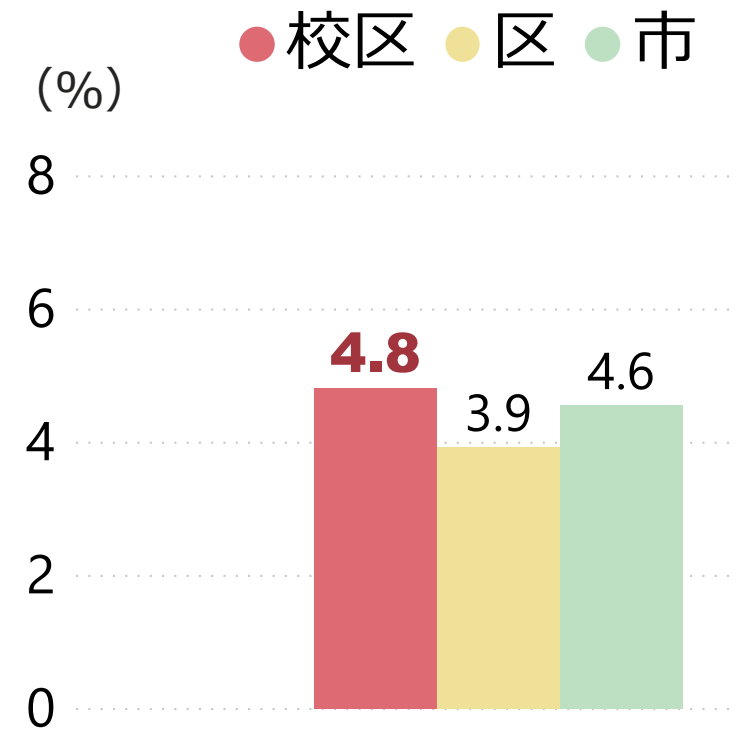
※高齢単身世帯数/一般世帯数

### ひとり親世帯の割合(2015年)



※(母子+父子世帯数)/一般世帯数

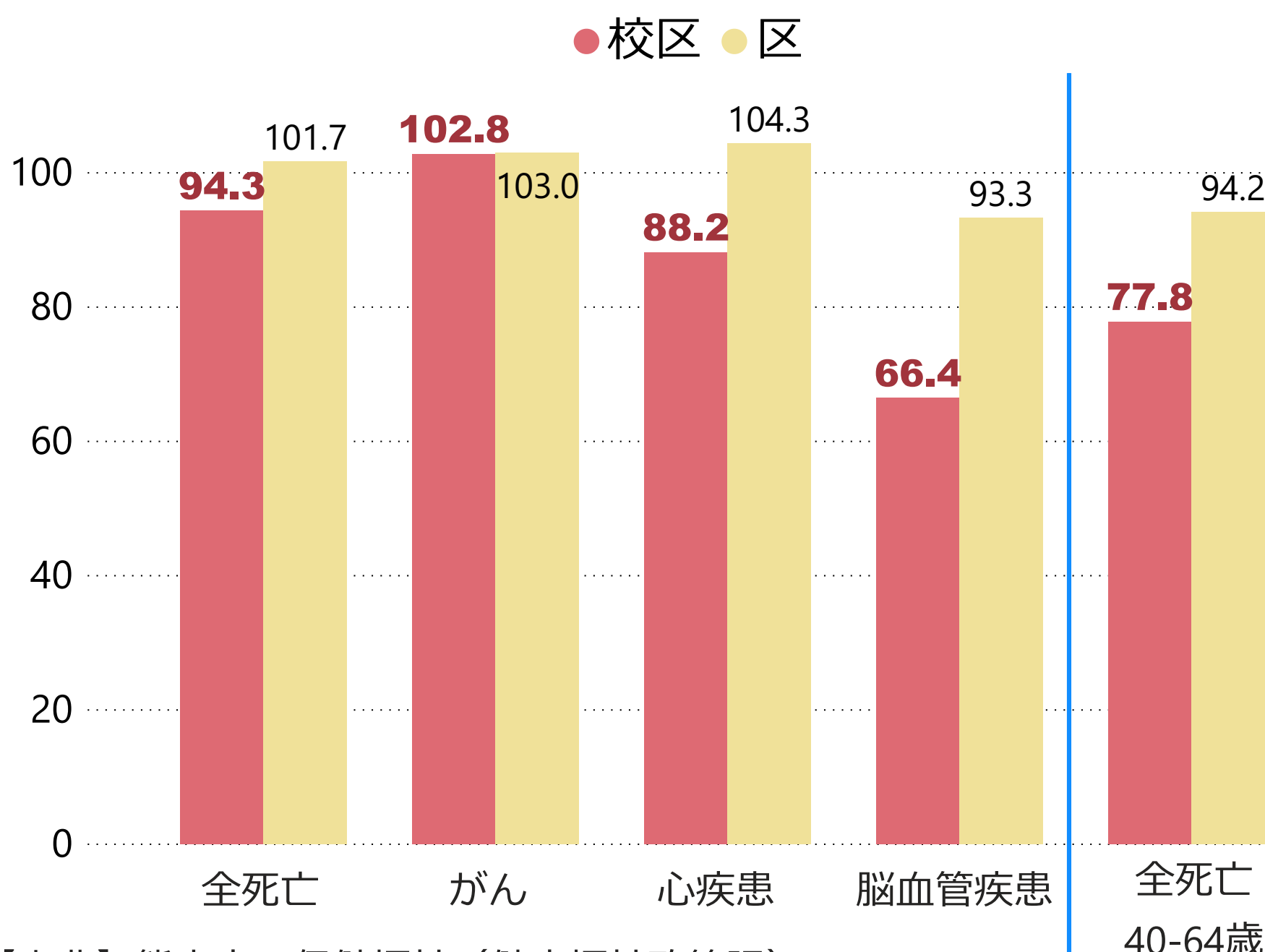
### 失業者割合(2015年)



※完全失業者数/労働力人口総数

### 死亡率(標準化死亡比) (2010-16年の7年間)

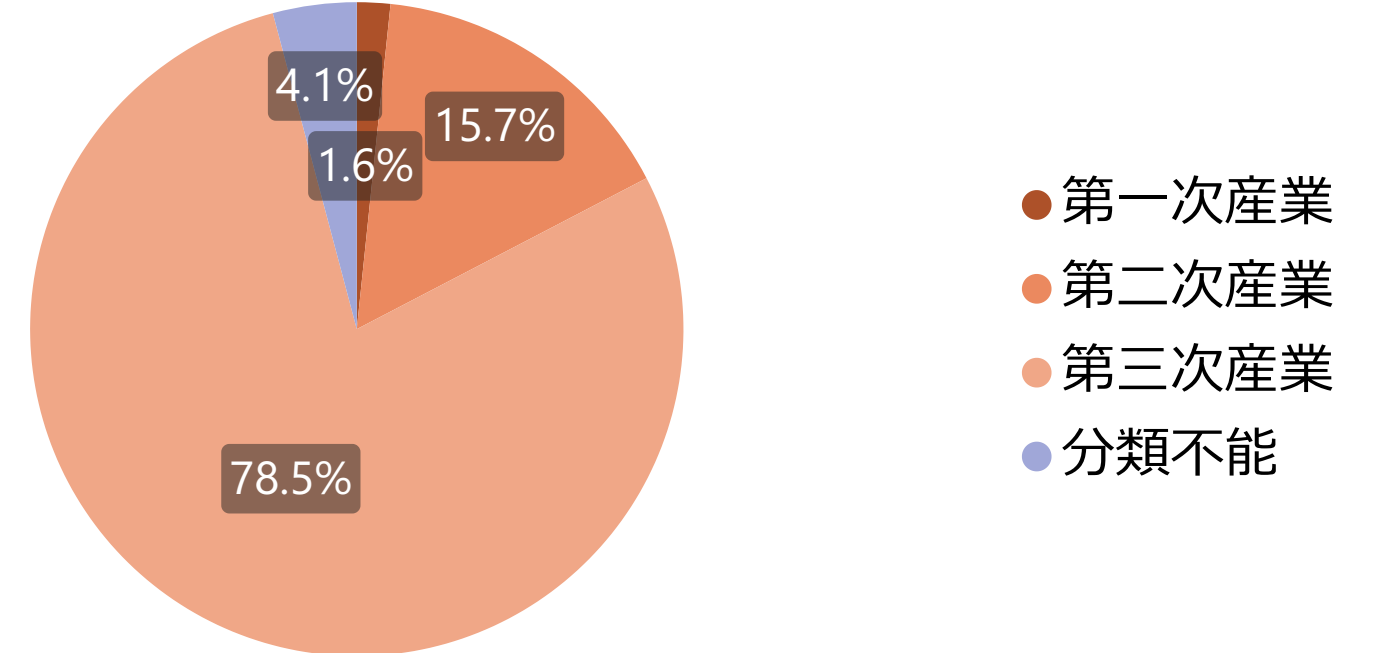
人口構成を考慮した死亡率の比。熊本市全体を基準 = 100としており、100以上であれば市全体と比較して死亡率が高いことを示します。



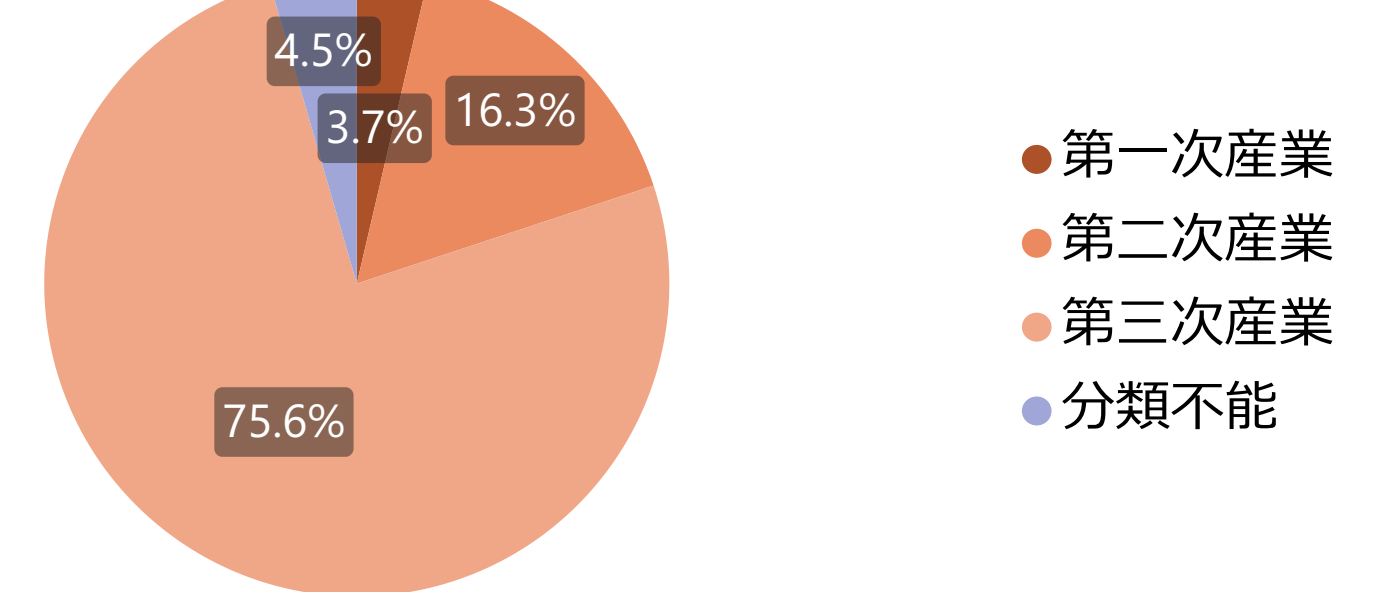
【出典】熊本市の保健福祉(健康福祉政策課)

### 産業構成(居住者の職業) (2015年)

力合 校区

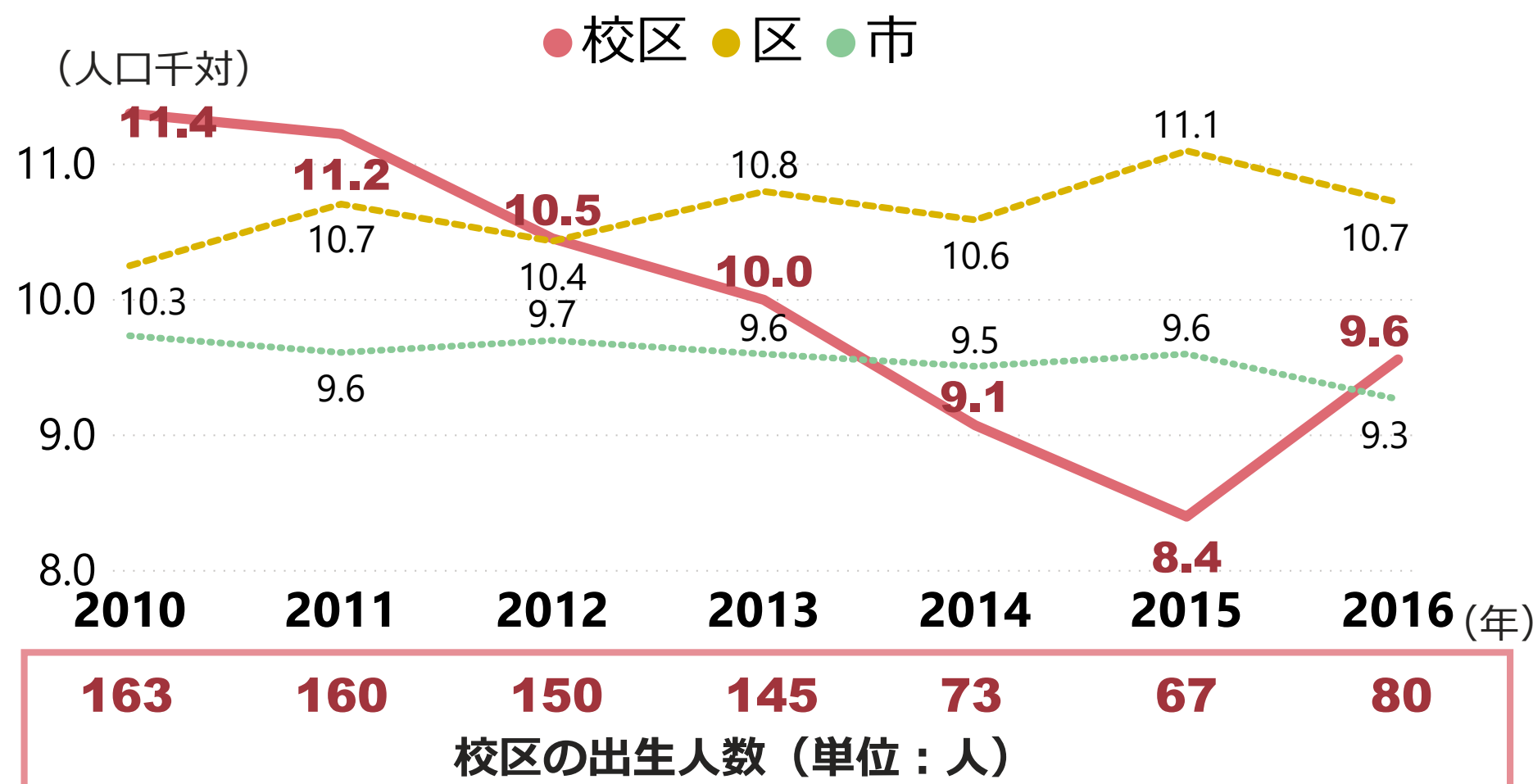


熊本市全体



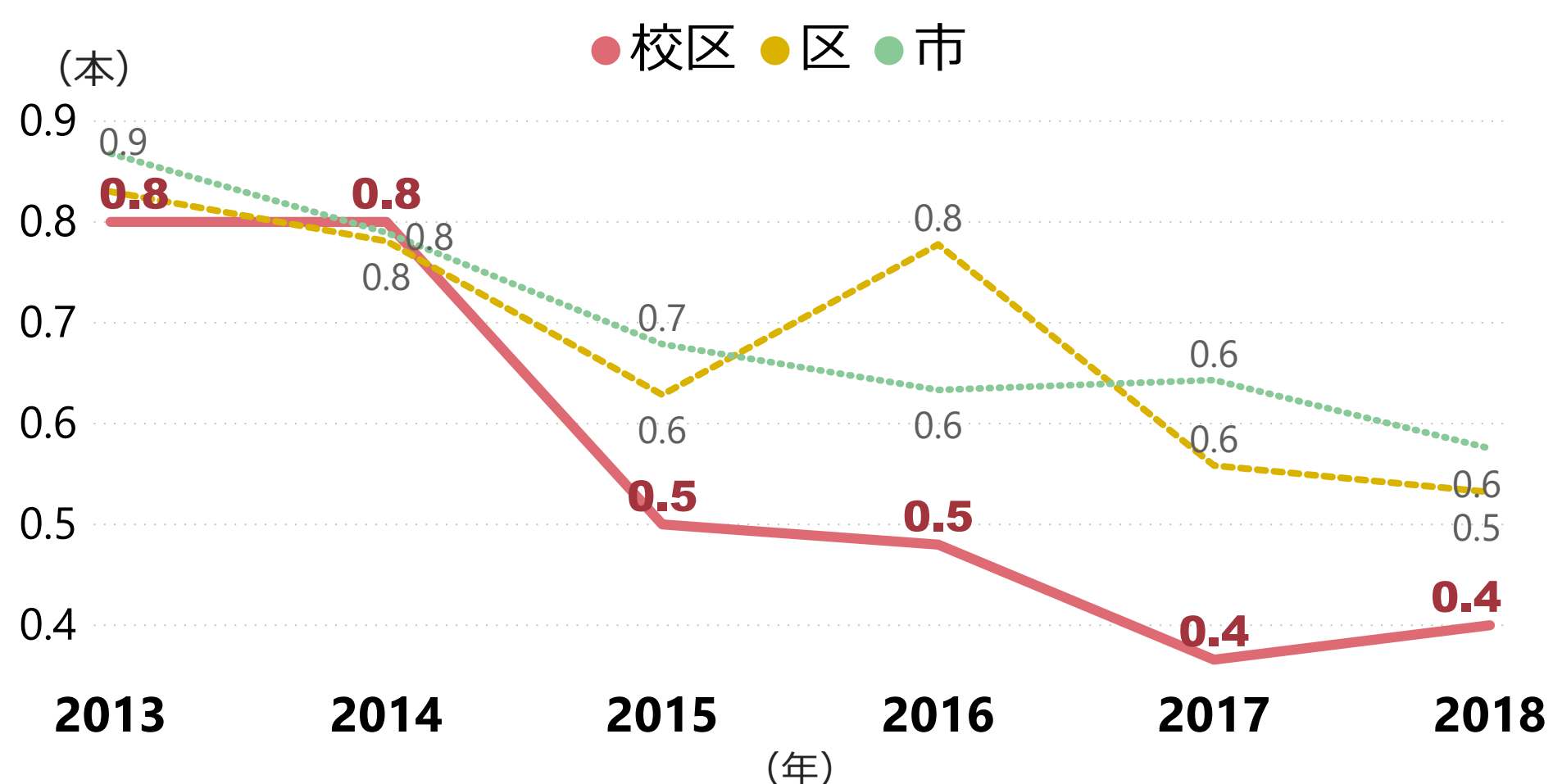
【出典】国勢調査

### 出生率



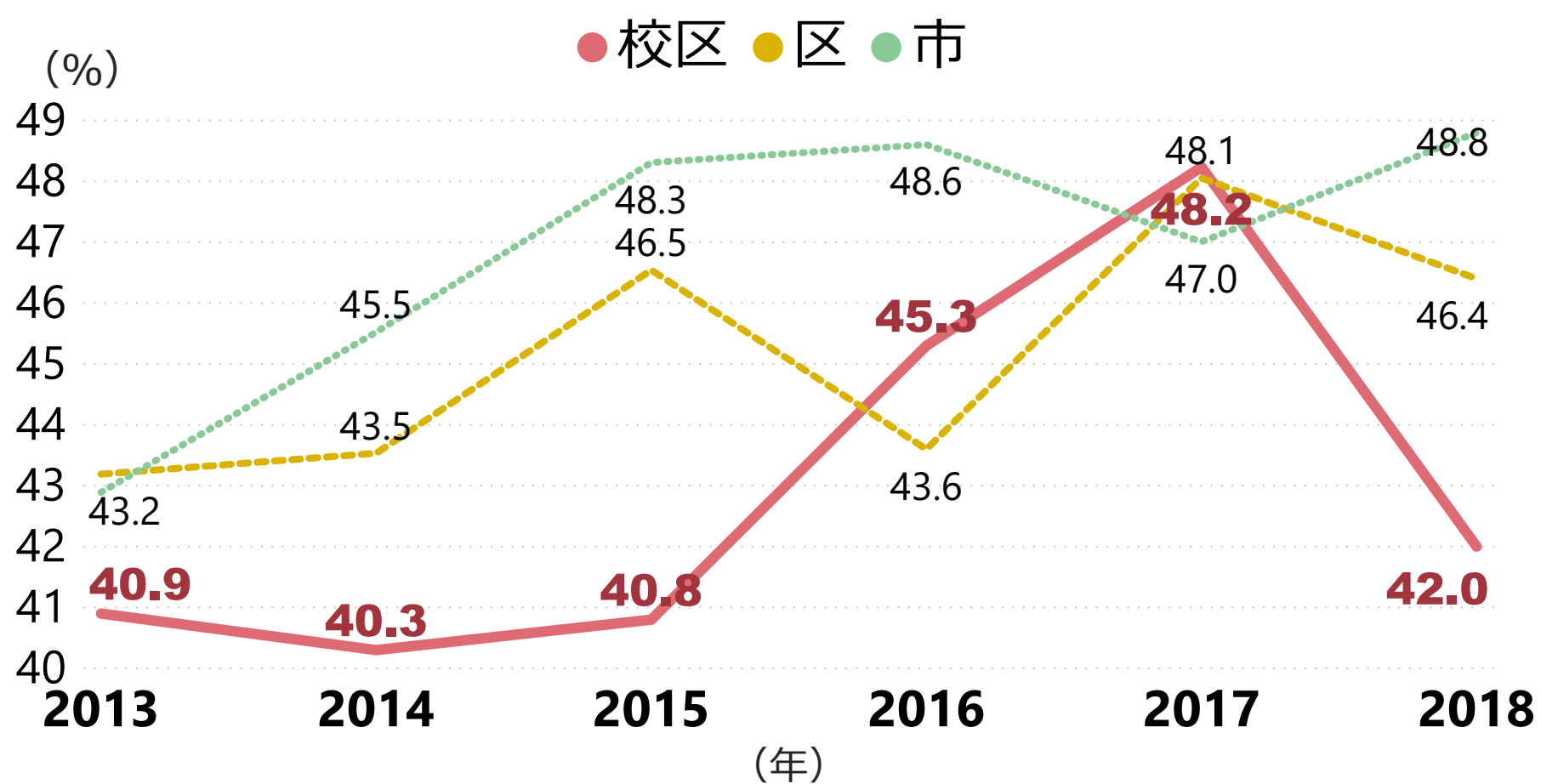
【出典】熊本市の保健福祉（健康福祉政策課）

### う歯(むし歯)数 平均【小学6年生】



【出典】小学6年生 学校健診（教育委員会）

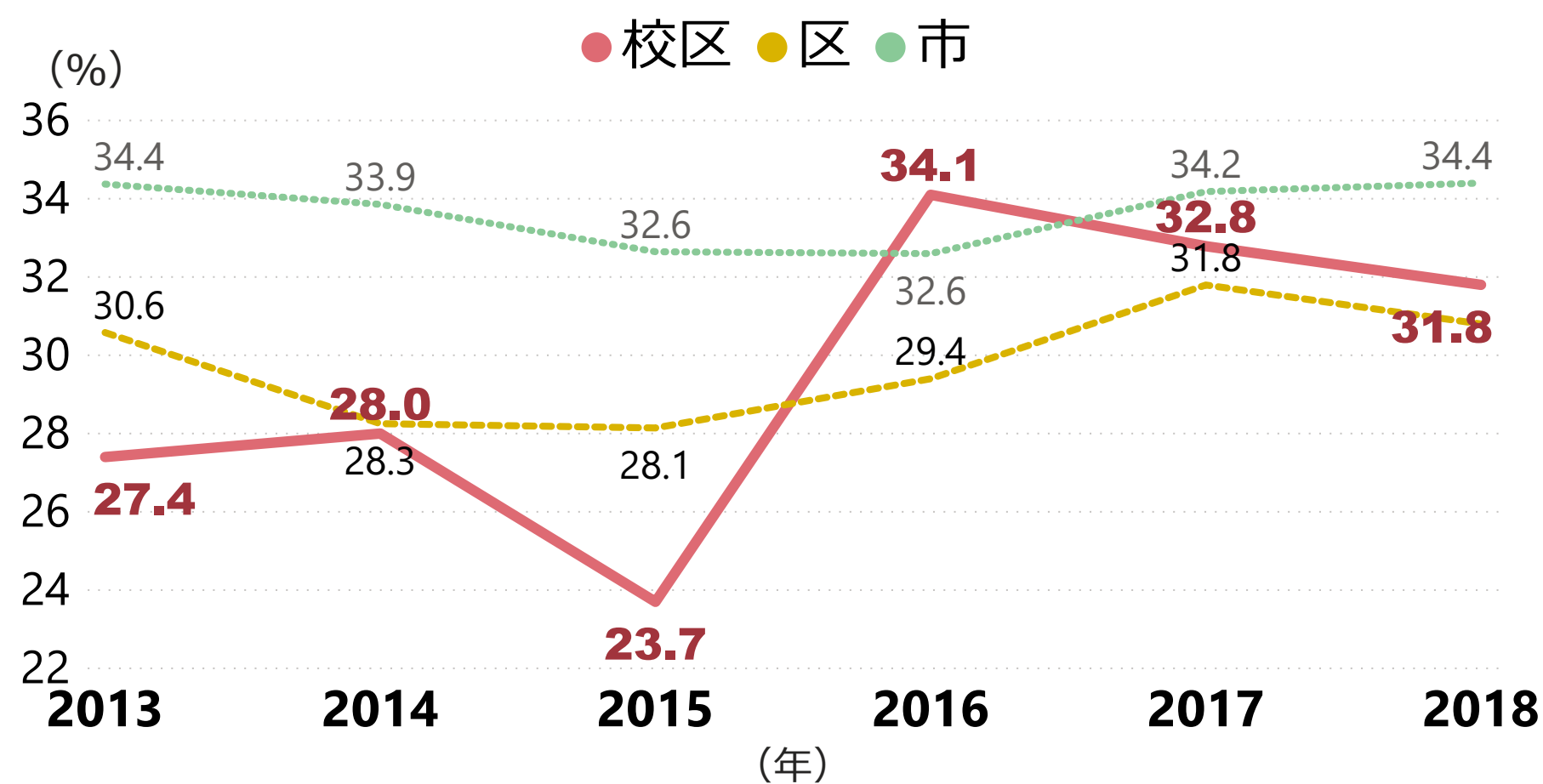
### 規則正しい生活習慣の割合【1歳6か月】



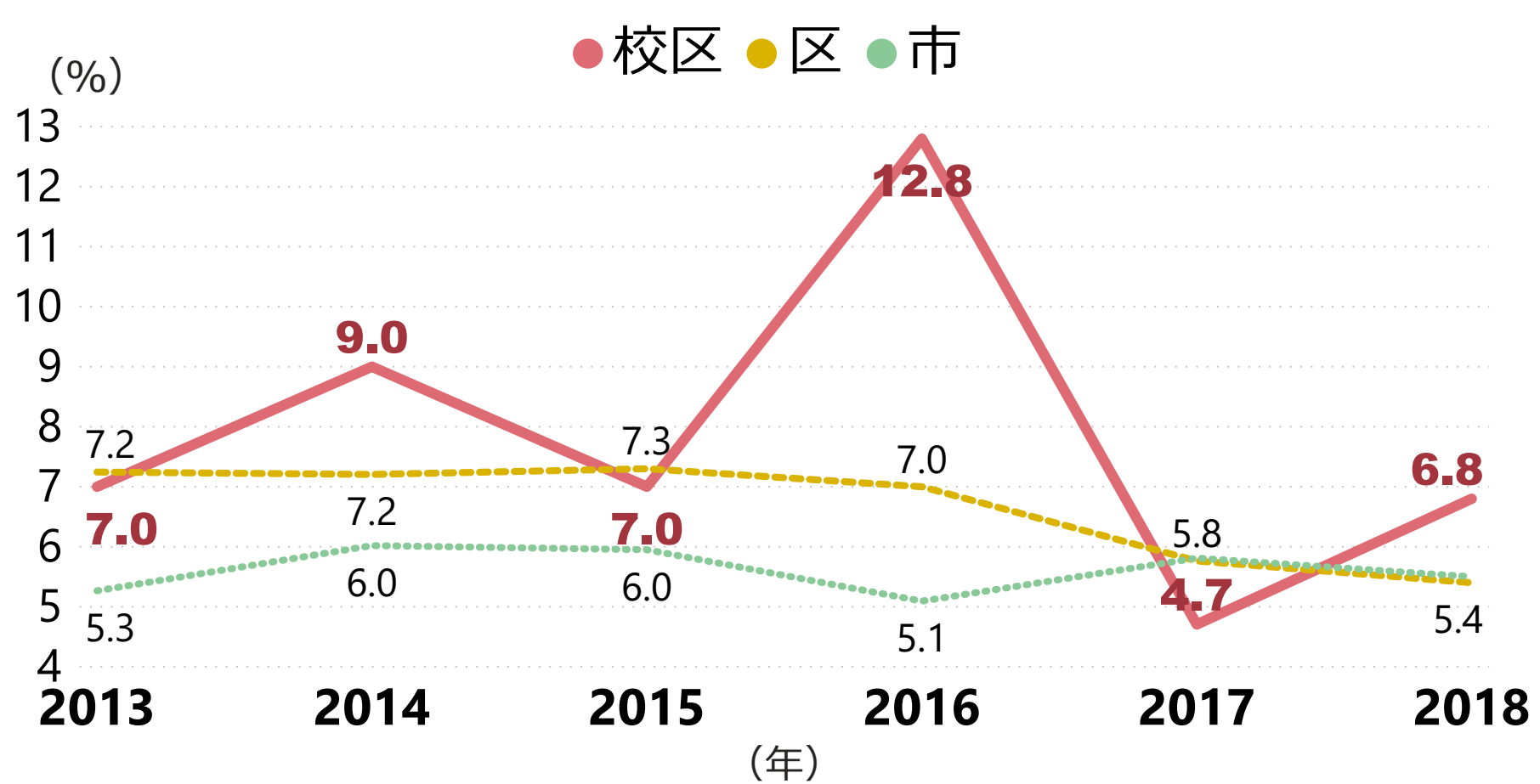
【出典】幼児健診 問診票（子ども政策課）

※21時台までに就寝、8時台までに起床、毎日の朝食摂取、TV時間2時間未満の全てが達成している割合。

### 規則正しい生活習慣の割合【3歳】



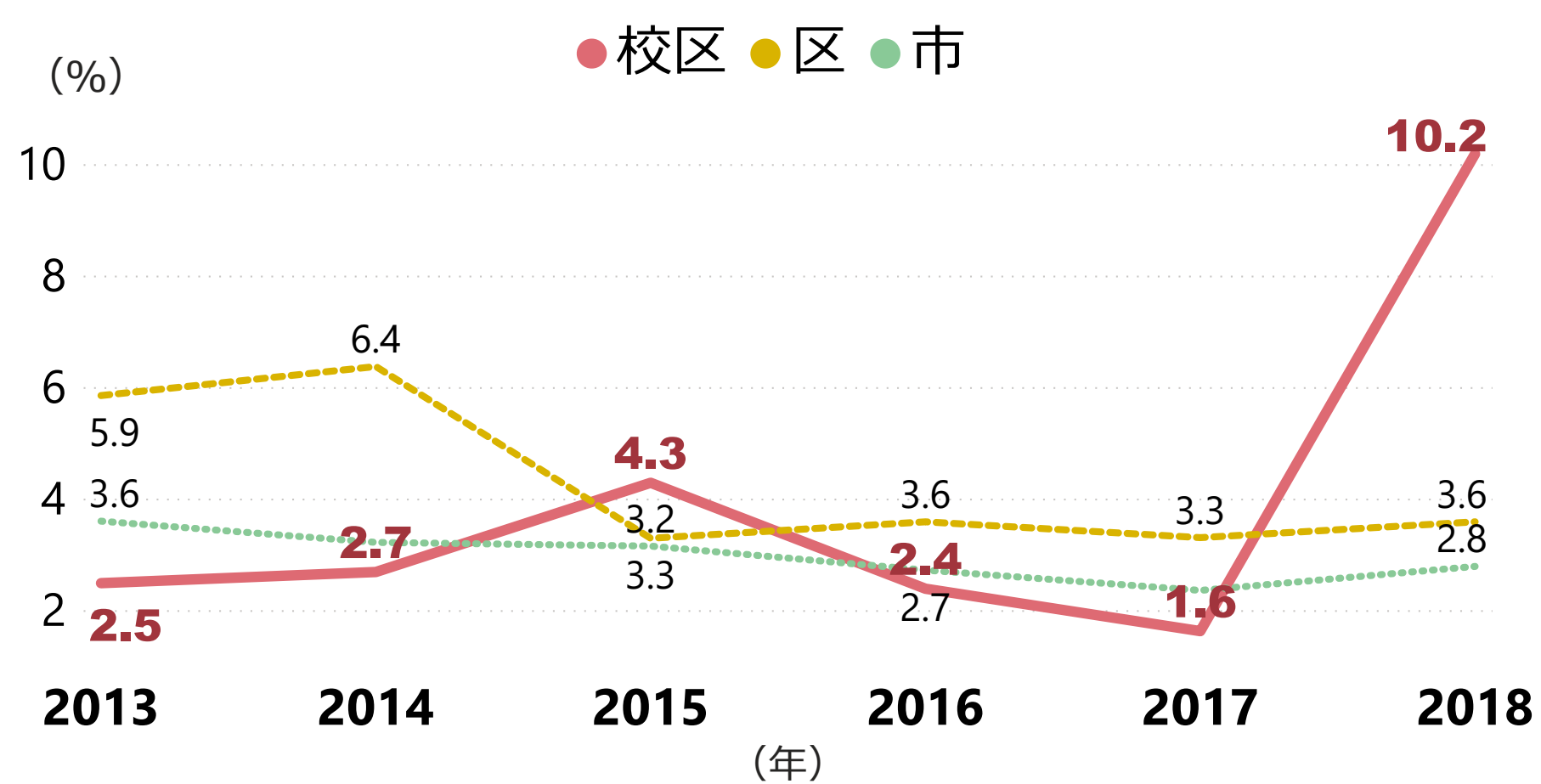
### 肥満傾向の割合【1歳6か月】



【出典】幼児健診 問診票（子ども政策課）

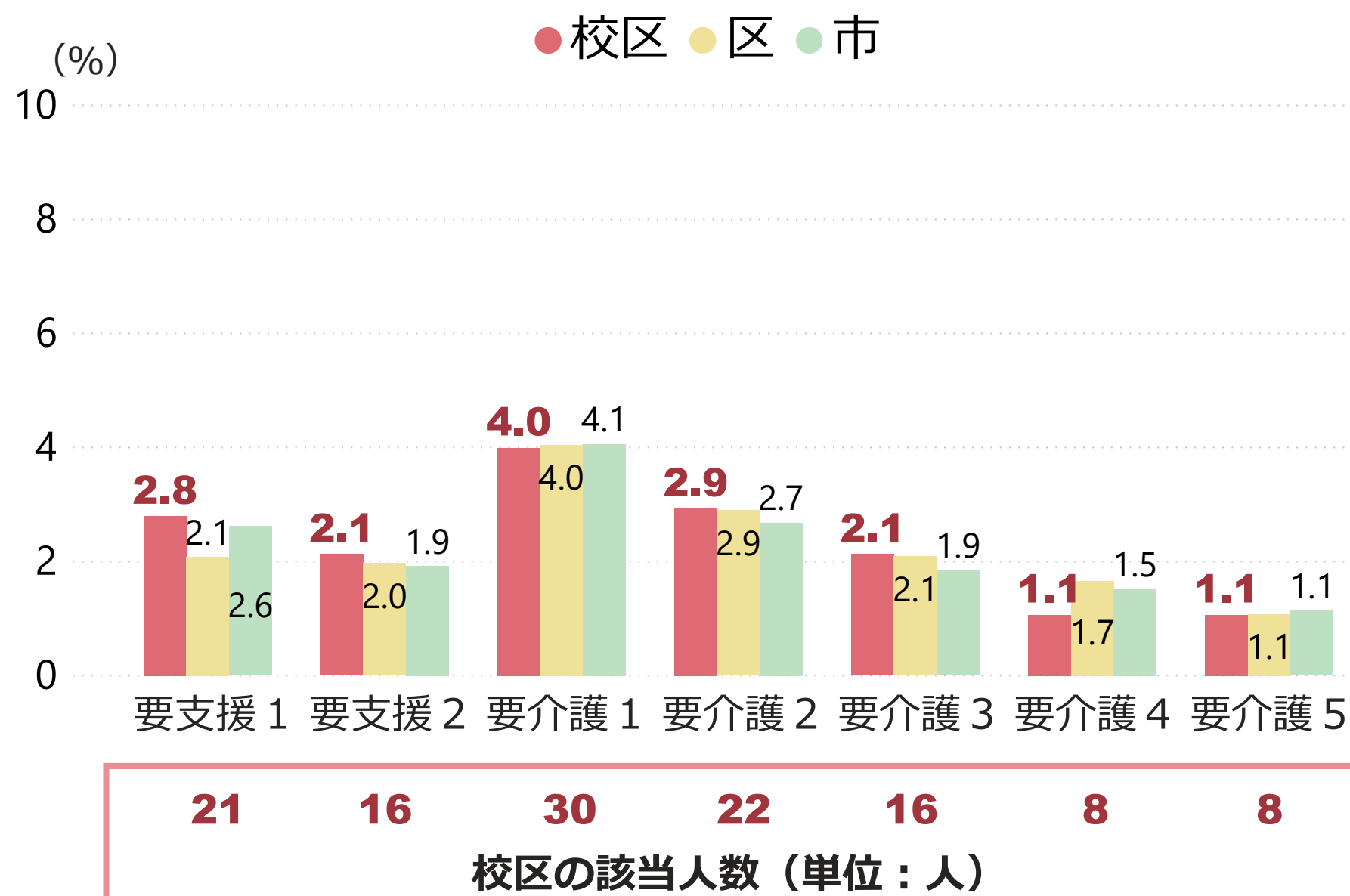
※カウプ指数18以上の割合。カウプ指数=体重(g)÷身長(cm)<sup>2</sup>×10

### 肥満傾向の割合【3歳】



# 高齢者の状況

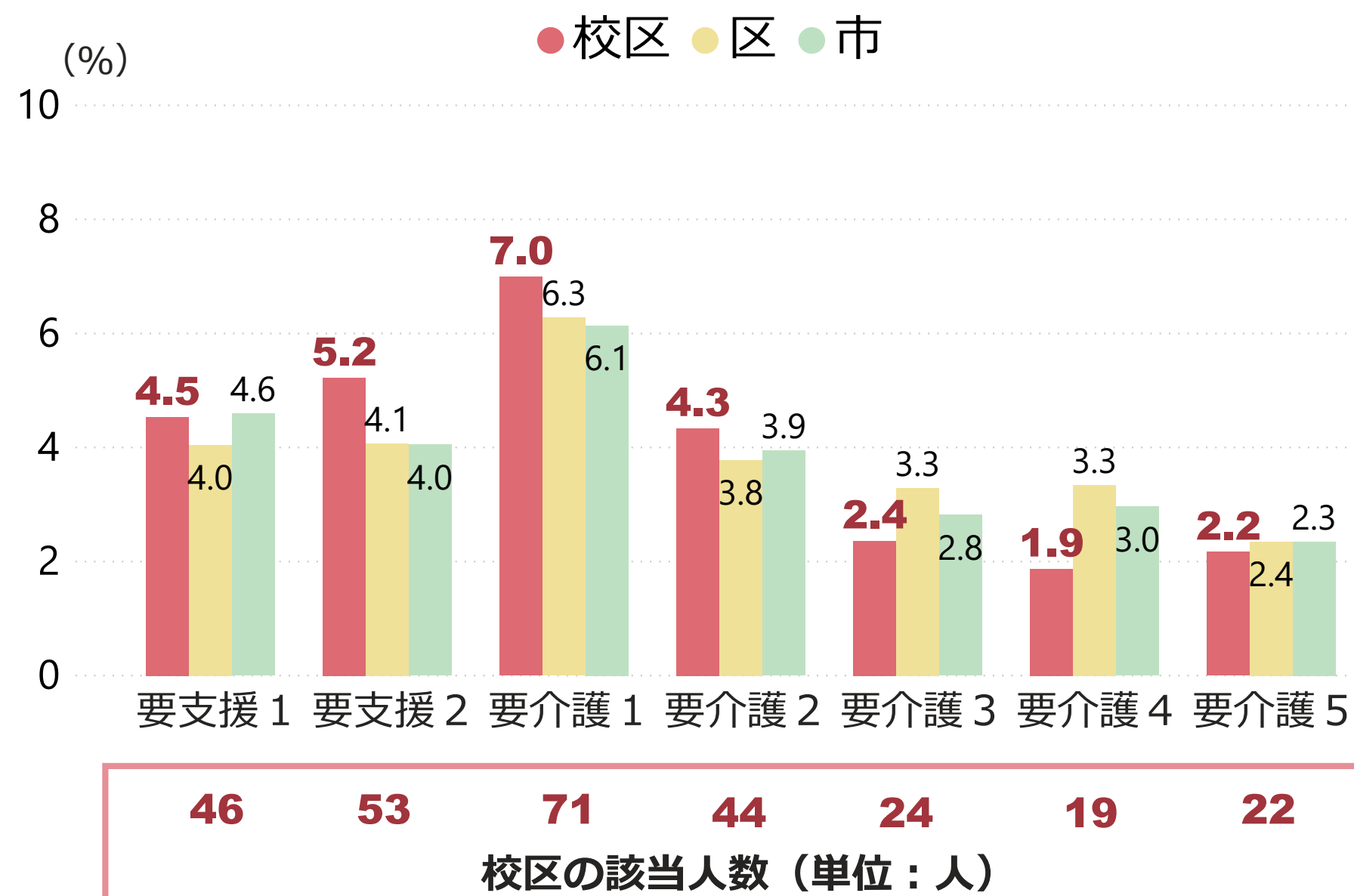
## 第1号 要介護(要支援)認定率【男性】(2019年)



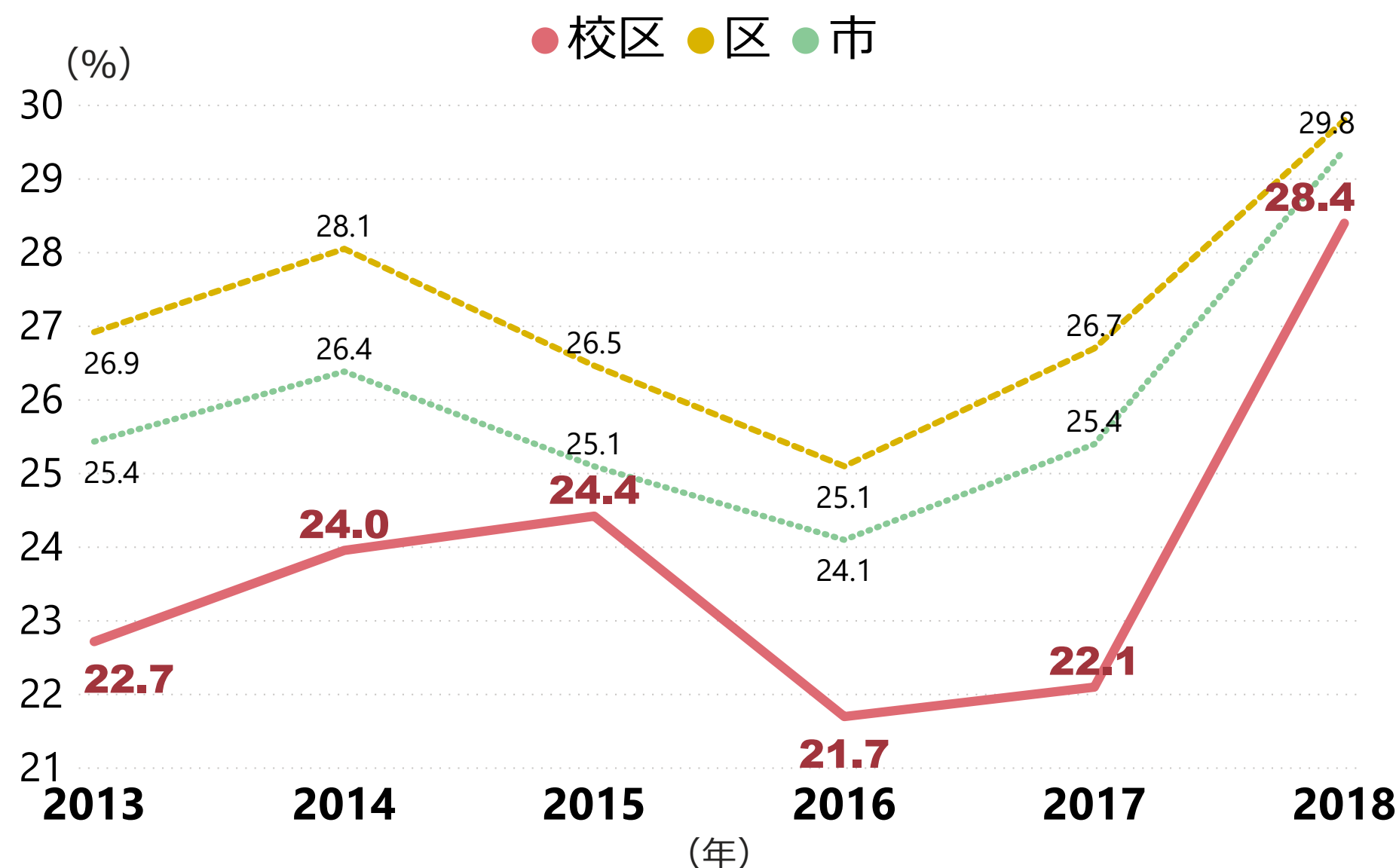
【出典】介護保険課

※2019年4月1日時点。それぞれの認定者数/65歳以上の人口。

## 第1号 要介護(要支援)認定率【女性】(2019年)

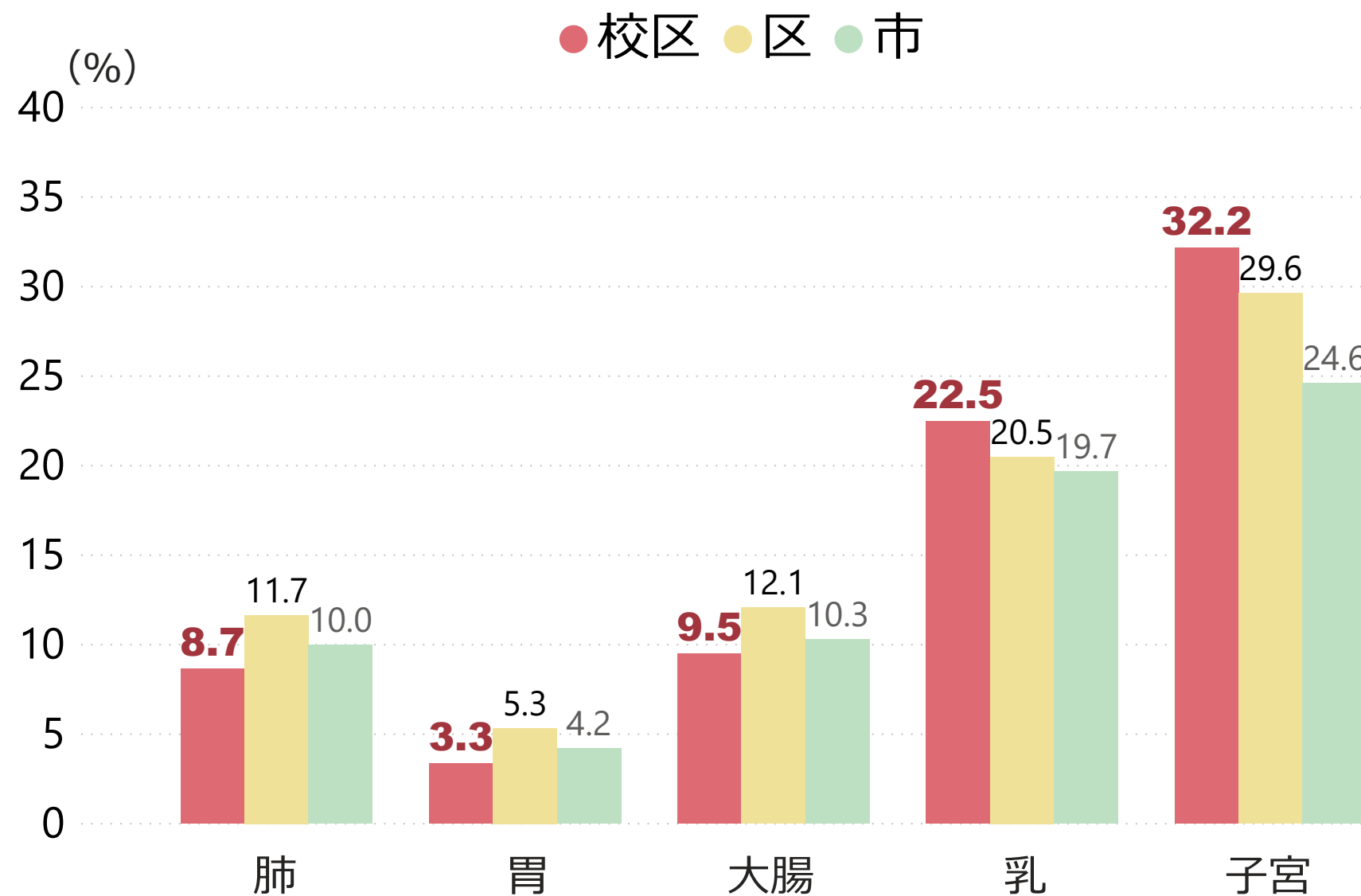


### 特定健診受診率の推移



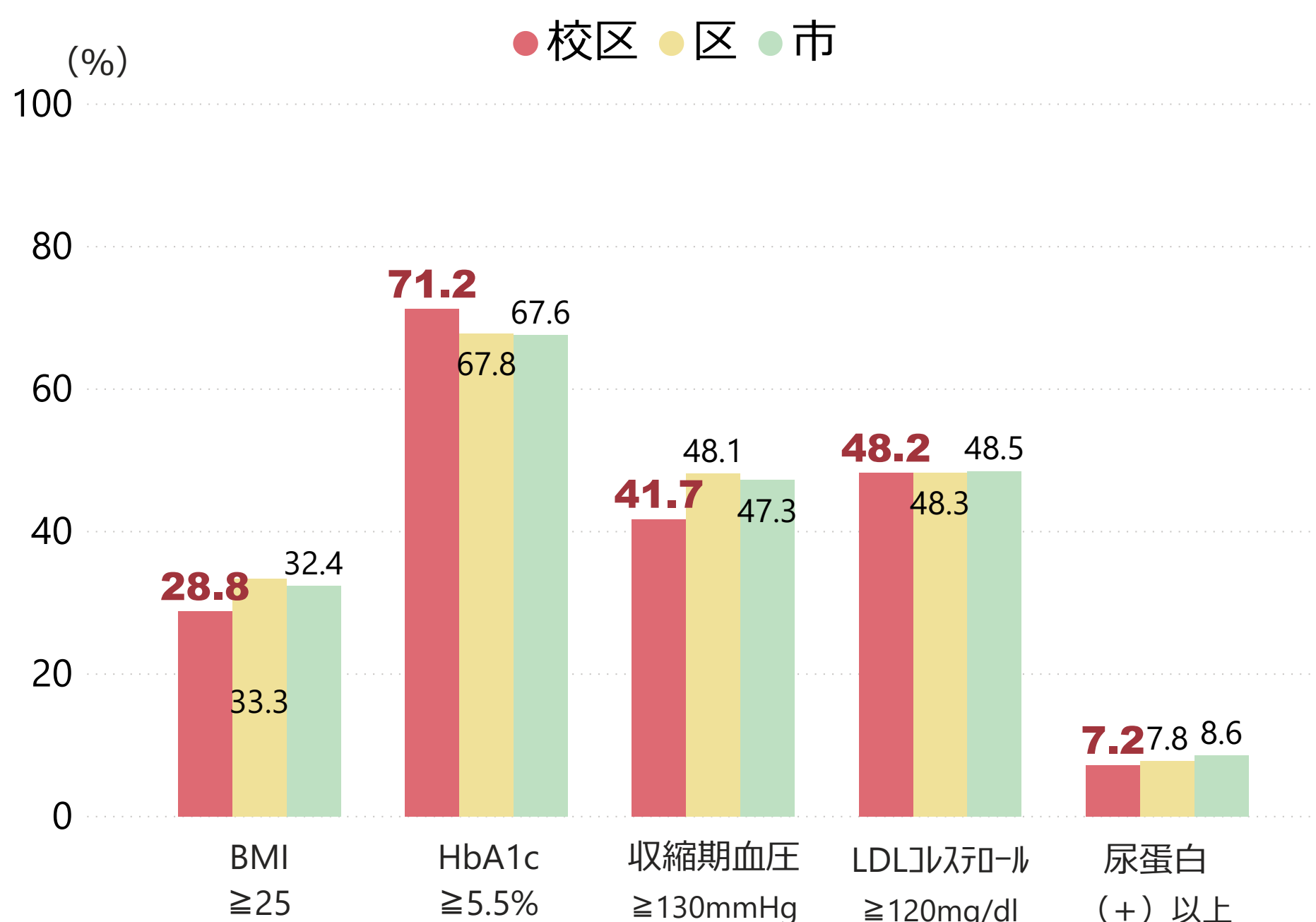
【出典】国保特定健診受診率（国保年金課）※1

### がん検診受診率（2018年）



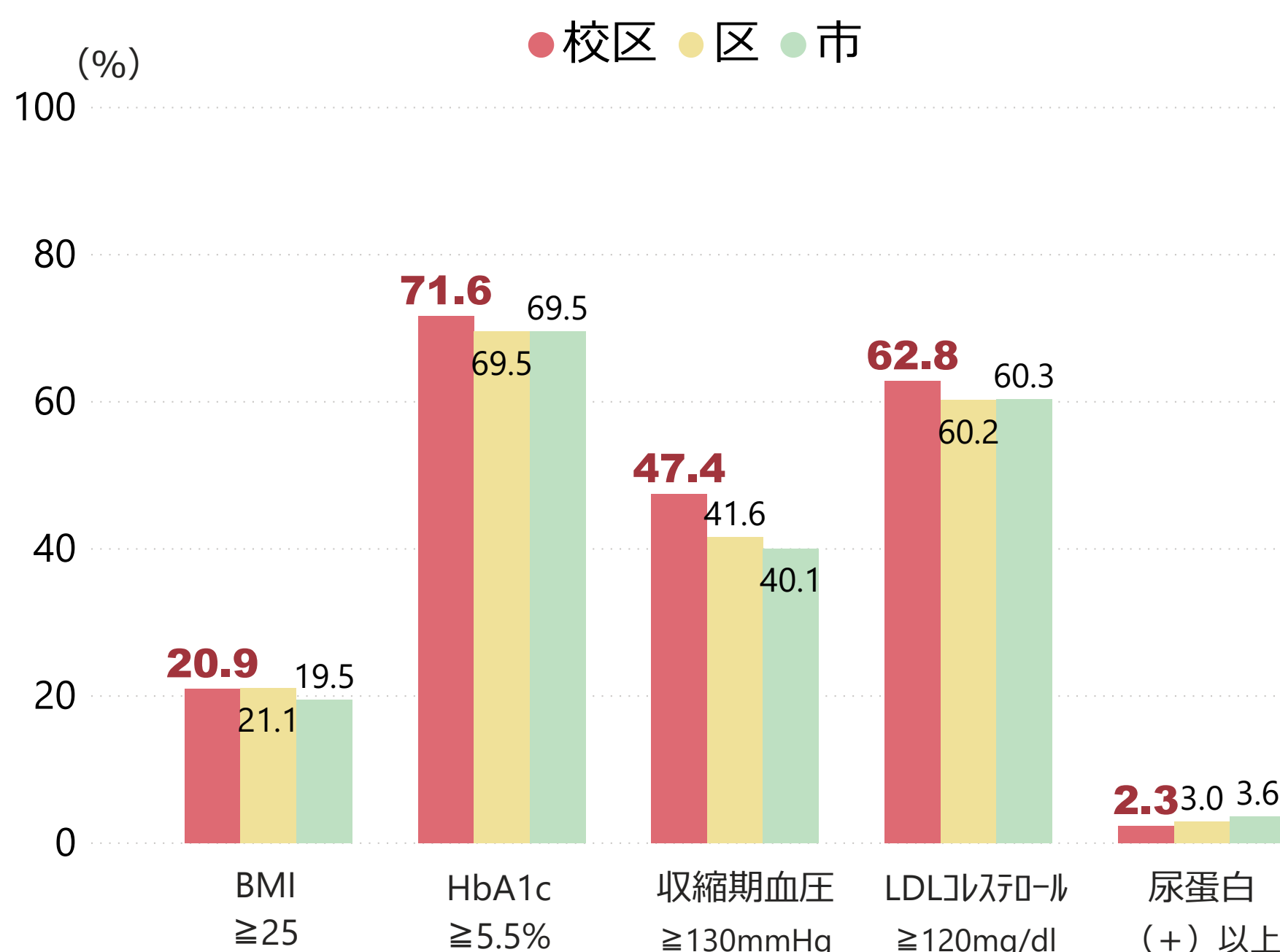
【出典】がん検診受診率（健康づくり推進課）※2

### 特定健診結果が有所見の割合【男性】

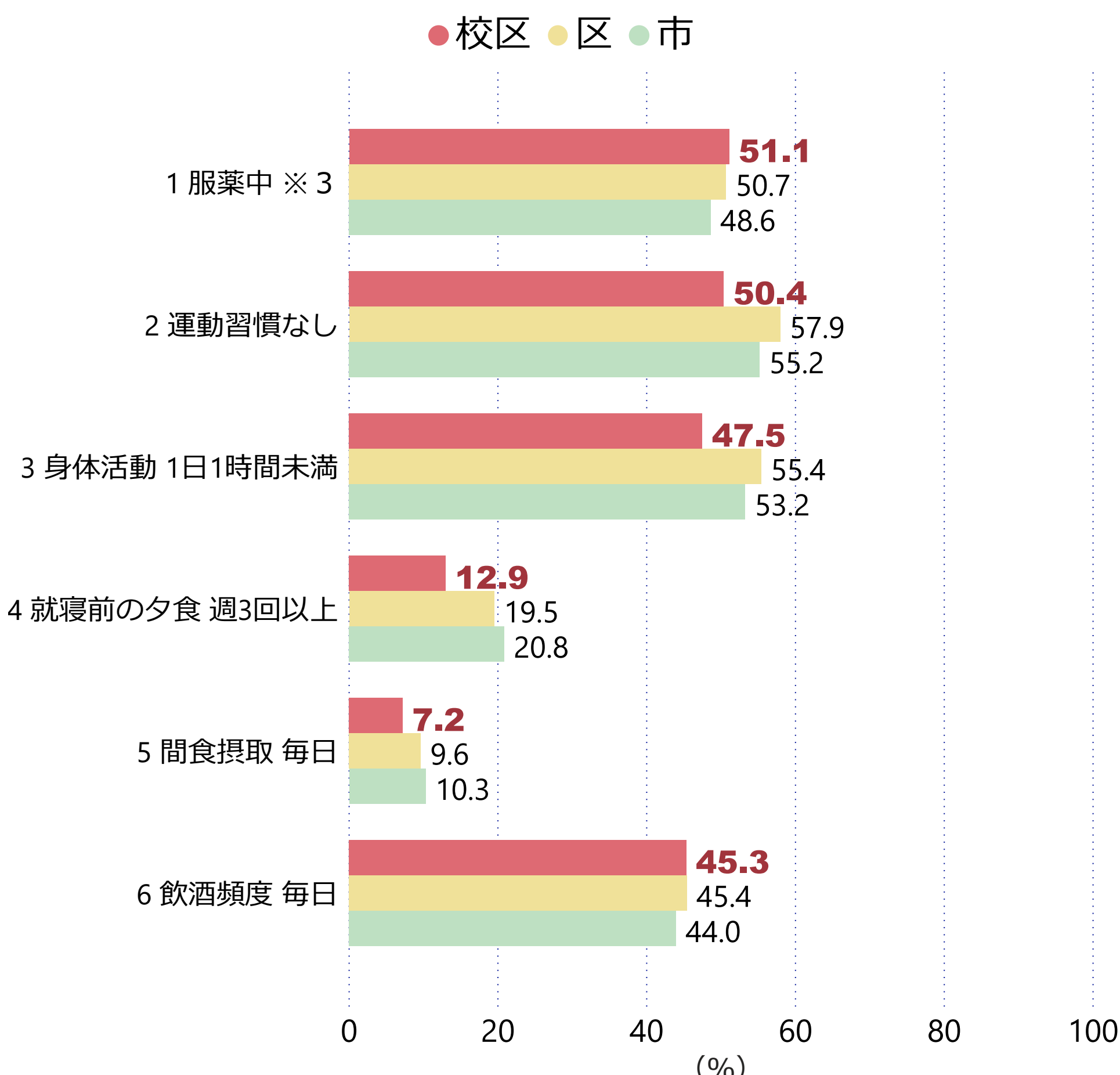


【出典】2018年度国保特定健診結果（国保年金課）※1

### 特定健診結果が有所見の割合【女性】

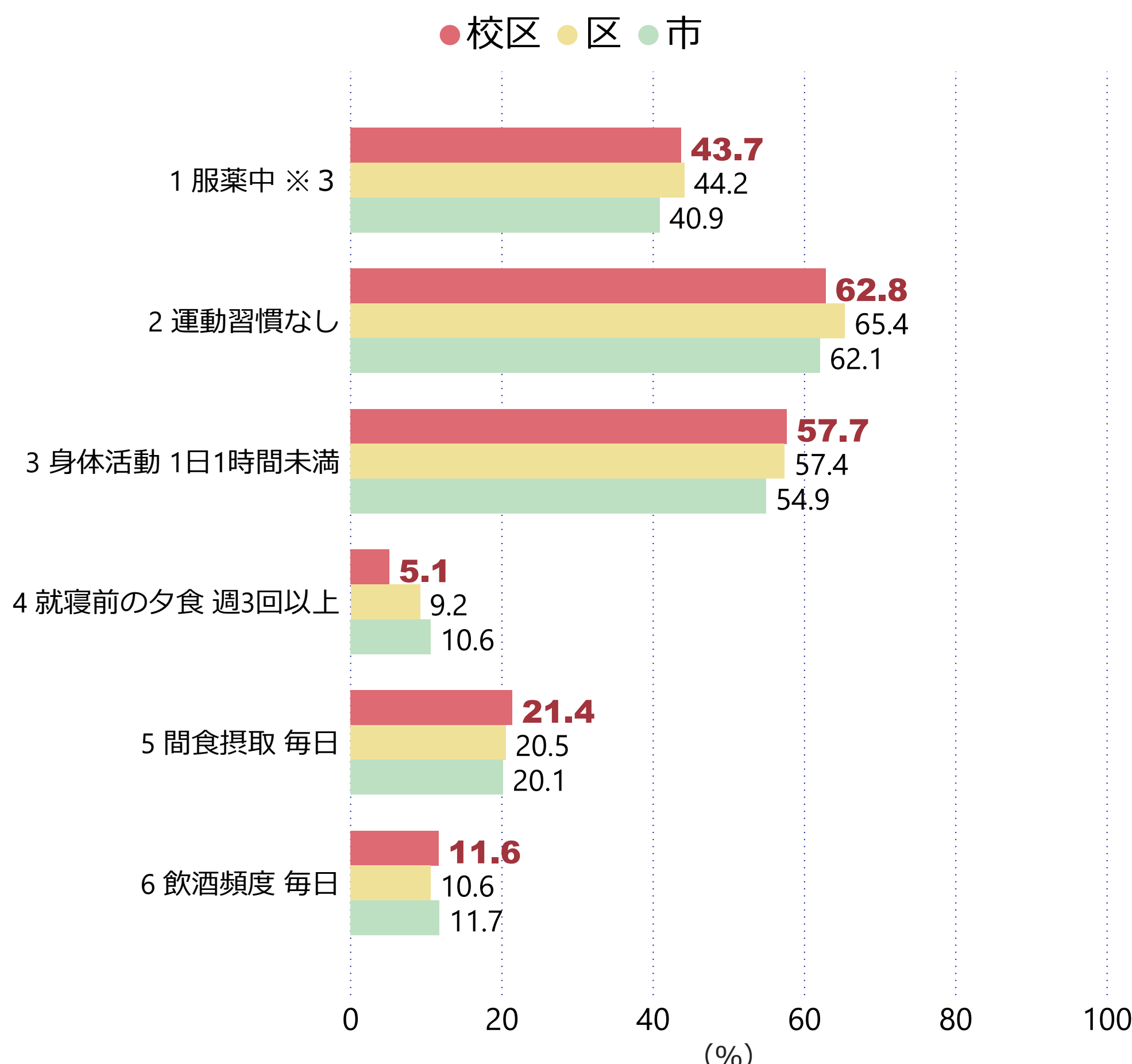


### 生活習慣の状況【男性】



【出典】2018年度国保特定健診結果（国保年金課）※1

### 生活習慣の状況【女性】



※1：特定健診の結果については、2018年度の国民健康保険の喪失者・除外者を含む健診受診者及び対象者数より算出。

※2：がん検診受診率は推計対象数を基に算出。

※3：血圧、血糖、脂質の薬のいずれか1つ以上を服薬中。

【町内数】

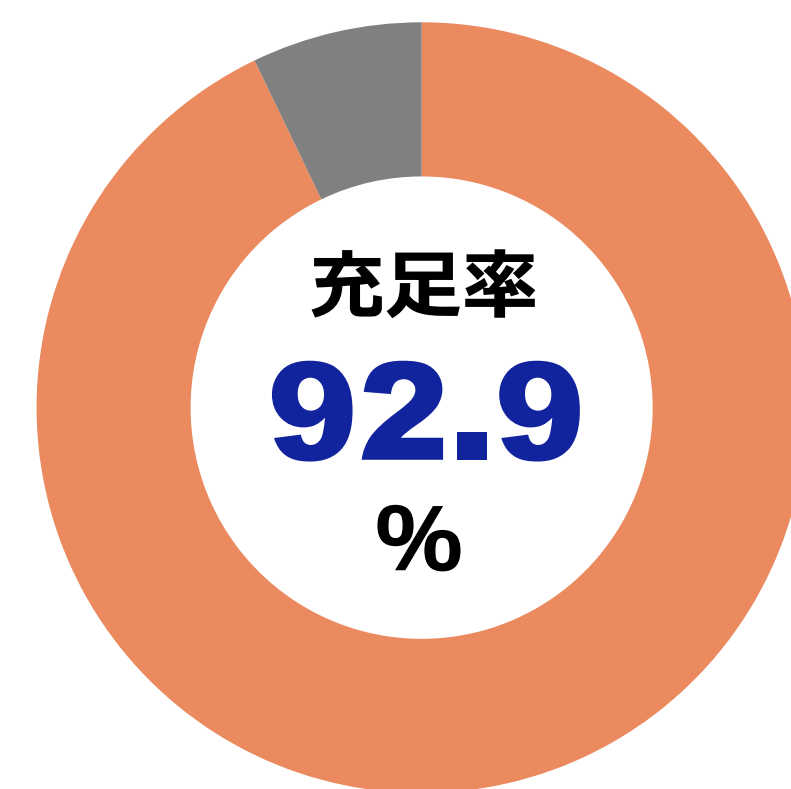
7 町内

【出典】 地域活動推進課

【民生委員・児童委員、主任児童委員】

13 人

- 民生委員・児童委員 12 人
- 主任児童委員 1 人

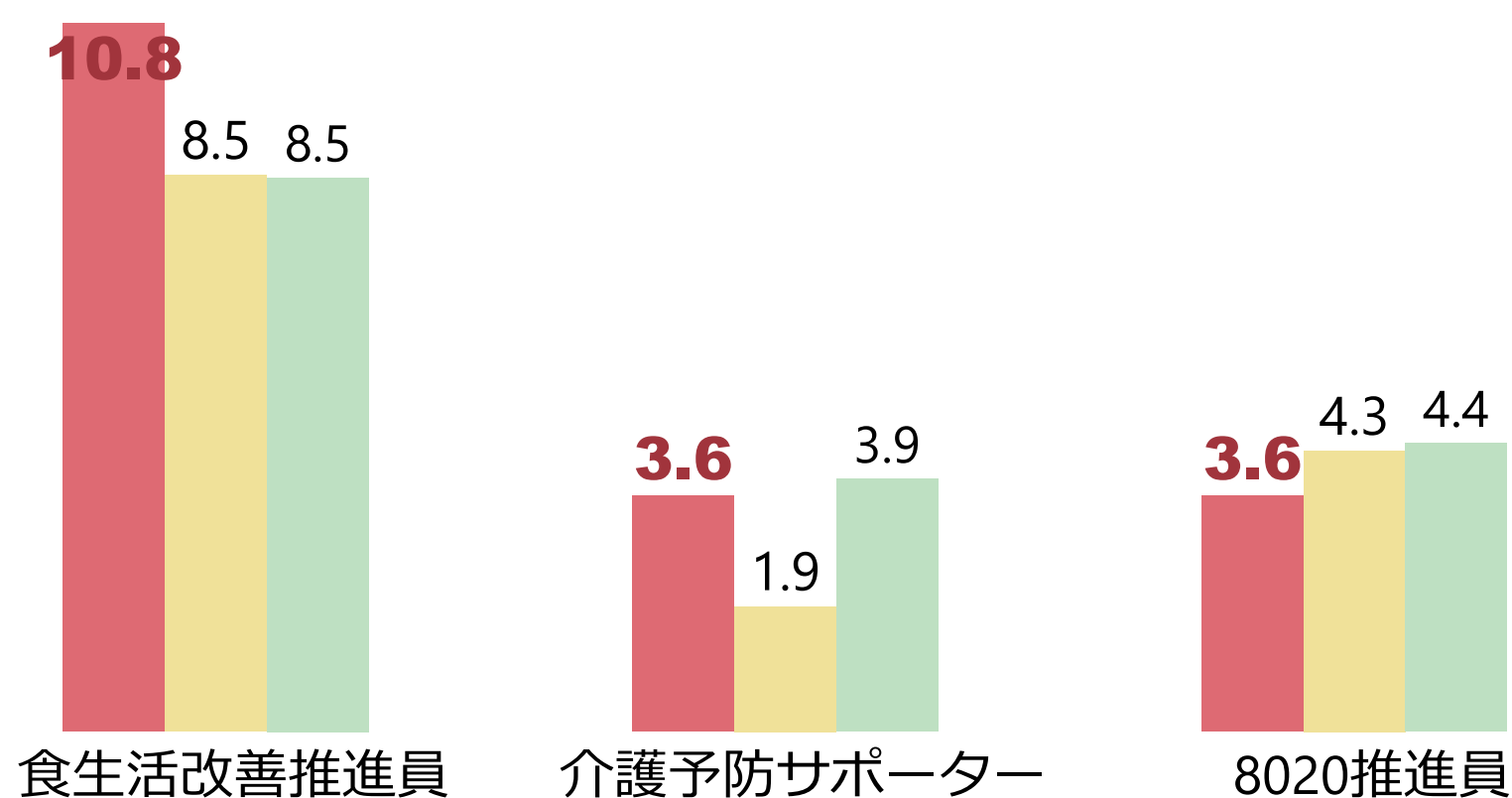


【出典】 民生委員・児童委員名簿 (健康福祉政策課) ※2019年12月1日時点。

【健康づくりのボランティア】

- 食生活改善推進員 9 人  
※2019年5月時点。
- 介護予防サポーター 3 人  
※2020年1月時点。
- 8020推進員 3 人  
※2019年8月時点。

人口1万人当り人数  
●校区 ●区 ●市



【出典】 食生活改善推進員名簿、8020推進員名簿 (健康づくり推進課)、介護予防サポーター名簿 (高齢福祉課)

【活動団体・サークル】

- 老人クラブ 5 (会員 171 人)  
※2019年6月時点。
- くまもと元気くらぶ 1 ※各区福祉課に登録のあるもの。  
※2019年8月28日時点。
- 子育てサークル 1  
※2019年4月時点。

【出典】 老人クラブ数一覧、くまもと元気くらぶ一覧 (高齢福祉課)、熊本市ホームページ (子ども政策課)

【集いの場】

- 地域公民館 5 施設  
※建物 (専用館) を所有する公民館数。
- 老人憩いの家 0 施設
- 地域コミュニティセンター 1 施設

【出典】 地域公民館一覧 (各区総務企画課)、老人憩いの家一覧 (高齢福祉課)、熊本市ホームページ (各区総務企画課) ※2019年12月時点。

【主な公園名一覧】

公園種別	公園名	所在地
近隣公園	刈草中央公園	刈草2丁目120
近隣公園	白藤公園	白藤2丁目100-10ほか
街区公園	護藤倉小路公園	白藤4丁目1-1ほか
街区公園	島町屋敷公園	島町4丁目350
まちの広場	合志町まちの広場	合志2丁目616ほか
街区公園	下田公園	白藤1丁目249-49
街区公園	刈草島公園	刈草3丁目1317-25
街区公園	白藤池ノ辻西公園	白藤1丁目1-28
街区公園	白藤池ノ辻東公園	白藤1丁目25-20ほか
街区公園	刈草三丁目公園	刈草3丁目426-4ほか
街区公園	白藤下田南公園	白藤1丁目294-29
街区公園	白藤倉小路公園	白藤4丁目574-11ほか
街区公園	白藤池ノ辻中公園	白藤1丁目238-16

【出典】 公園課 ※2019年4月時点。面積の大きい順番で15公園を表示。

【病院・診療所】

- 病院 0 施設
- 診療所 5 施設
- 歯科診療所 5 施設

【出典】 医療機関一覧、診療所一覧、歯科診療所一覧 (医療政策課) ※2019年7月時点。

【公園】

13 公園

【出典】 公園課 ※2019年4月時点。