

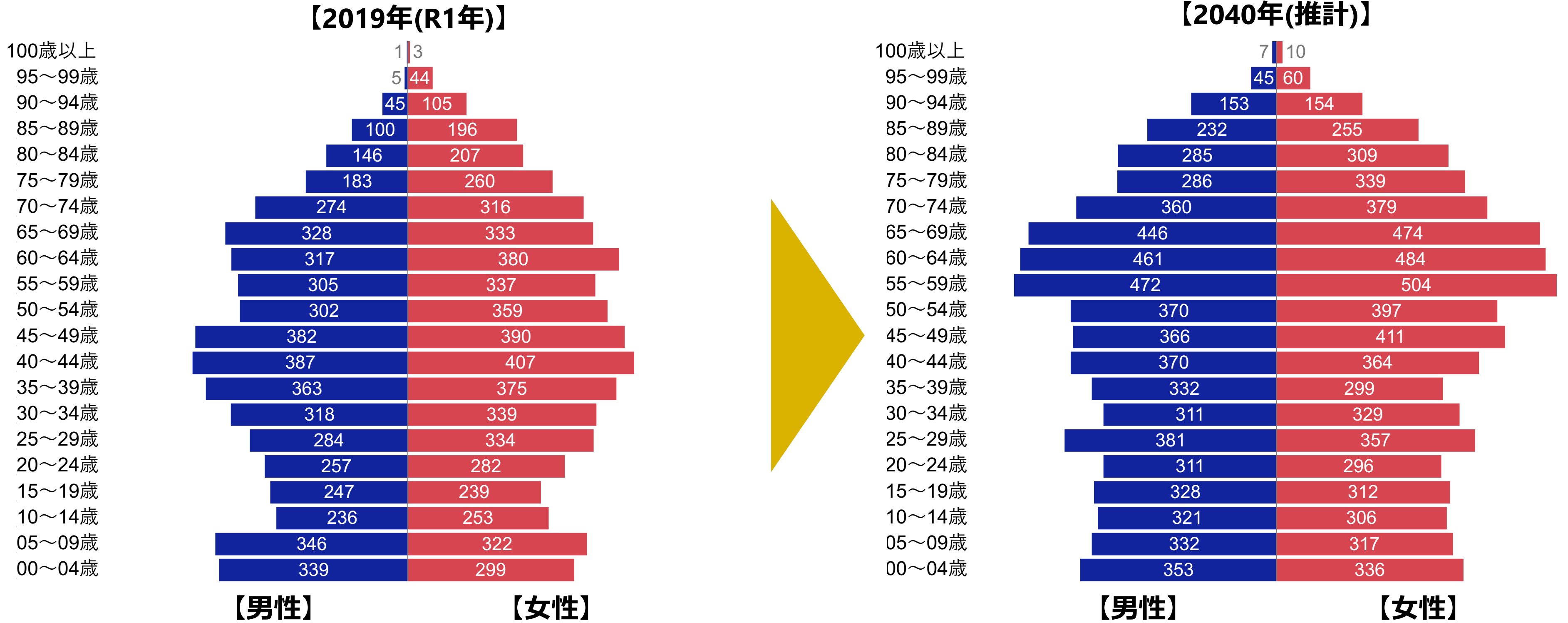
熊本市 校区健康カルテ

【第2版】

北区 北部東校区

【人口】 **10945** 人 【世帯数】 **4751** 世帯 【高齢化率】 **23.3** % (市全体: **25.9** %) ※2019年時点

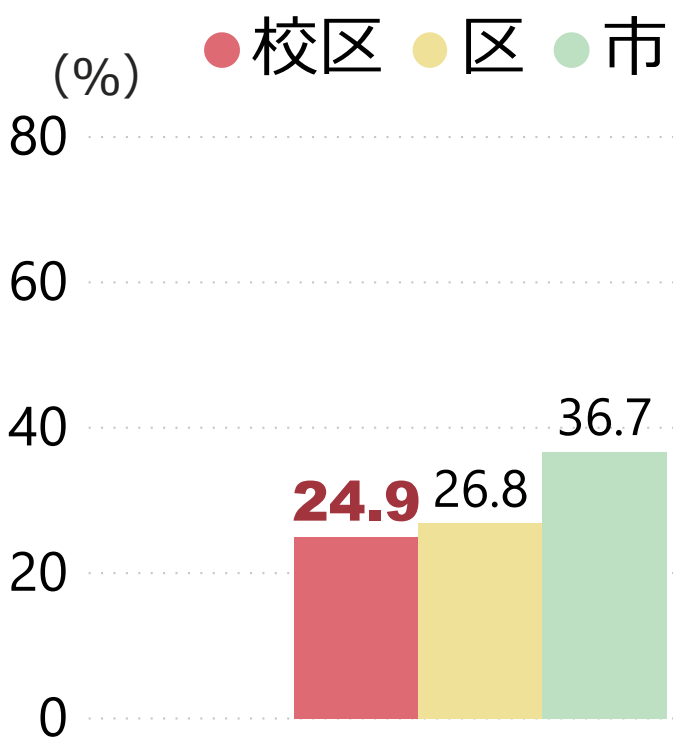
人口構成と将来推計



【出典】熊本市統計情報

※将来推計は、2010~18年の間の5年ごとの人口変化率の平均をもとに、2015年を基準として算出。
2010~18年の間に、外的な要因（駅の新設や大規模開発等）で大きな人口変動があった場合は、予測値が極端な値となる可能性がある。

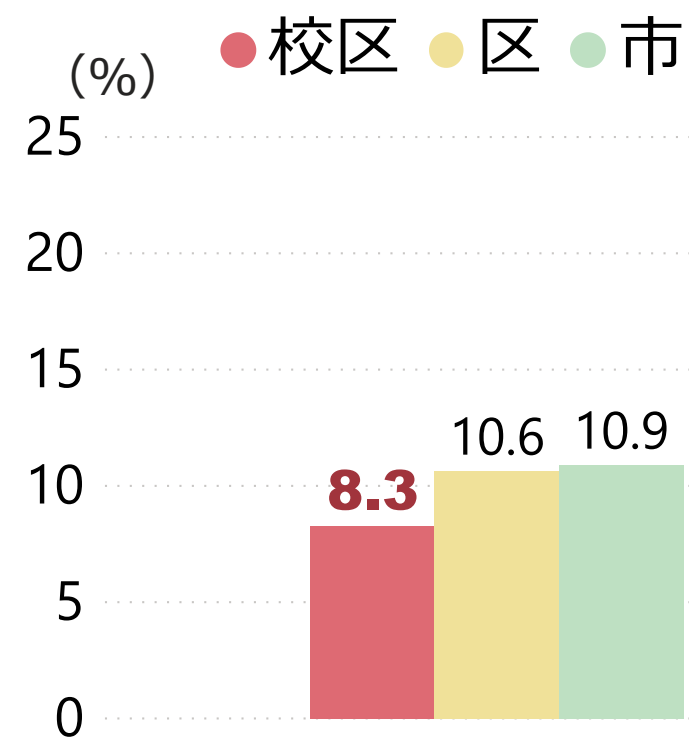
単身世帯割合(2015年)



※単身世帯数 / 一般世帯数

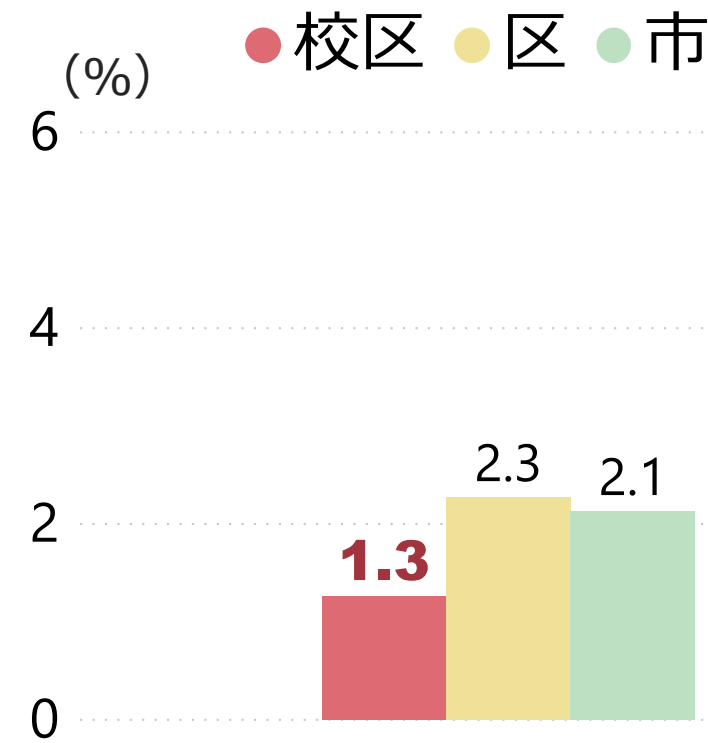
【出典】国勢調査

独居高齢者世帯割合(2015年)



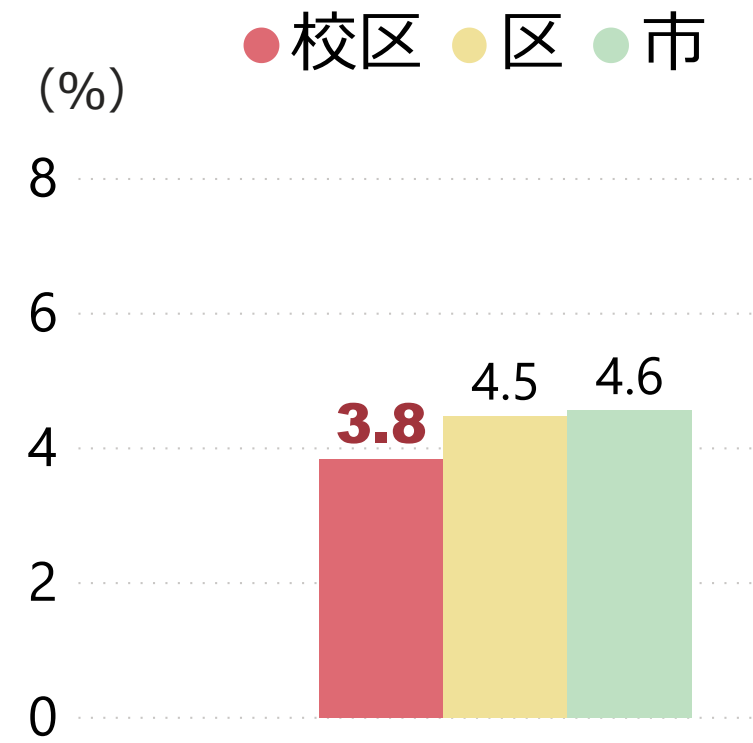
※高齢単身世帯数 / 一般世帯数

ひとり親世帯の割合(2015年)



※(母子+父子世帯数) / 一般世帯数

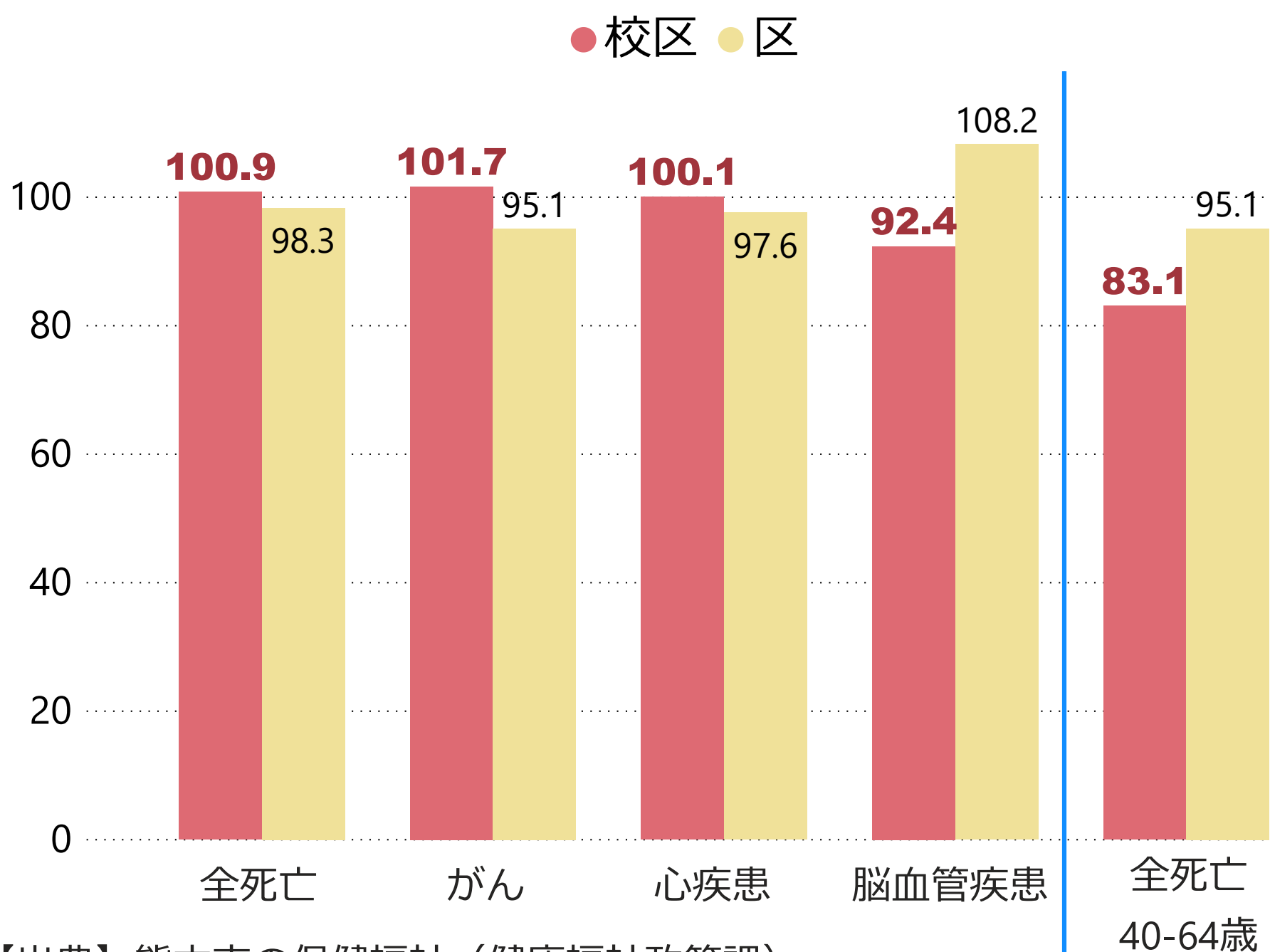
失業者割合(2015年)



※完全失業者数 / 労働力人口総数

死亡率(標準化死亡比) (2010-17年の8年間)

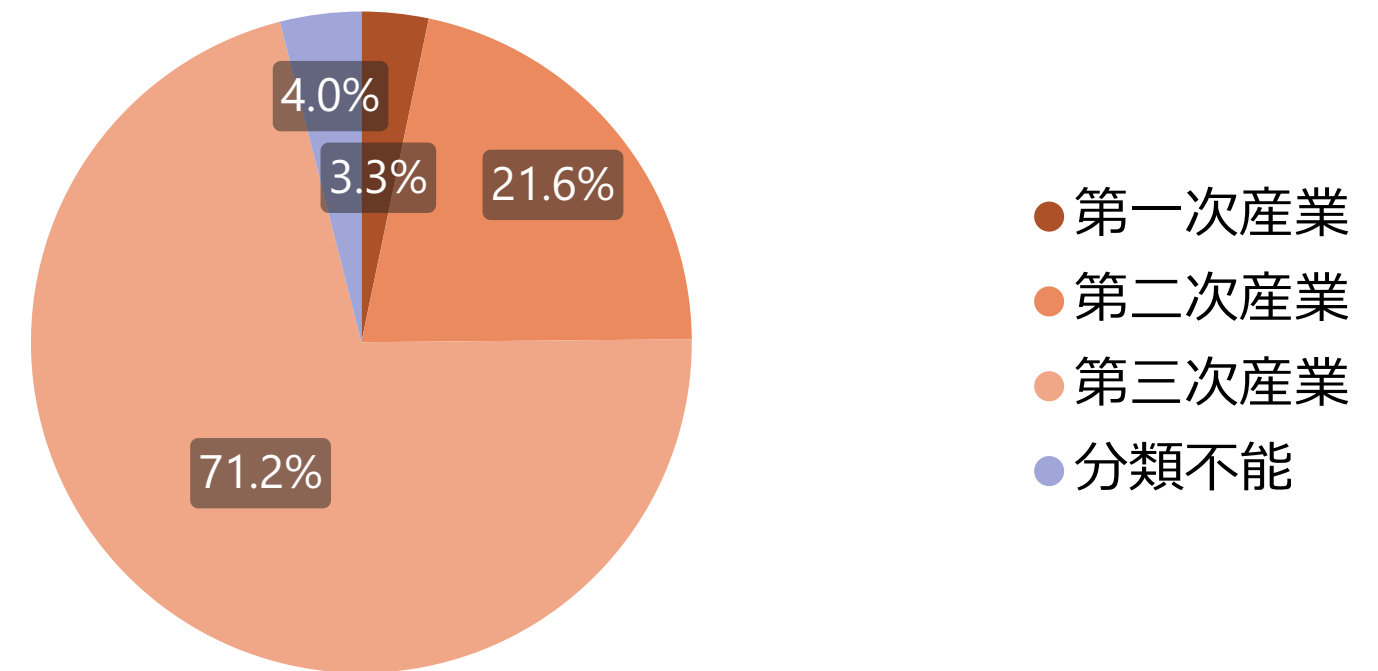
人口構成を考慮した死亡率の比。熊本市全体を基準 = 100としており、100以上であれば市全体と比較して死亡率が高いことを示します。



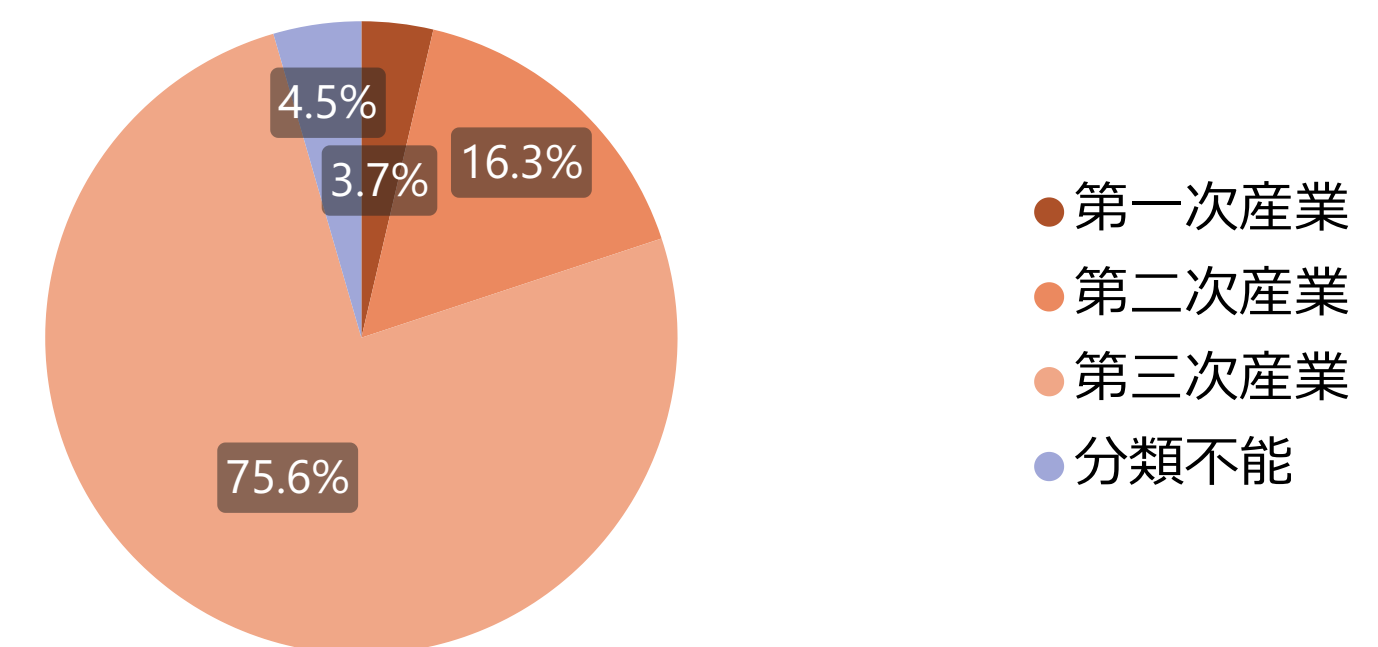
【出典】熊本市の保健福祉(健康福祉政策課)

産業構成(居住者の職業) (2015年)

北部東校区

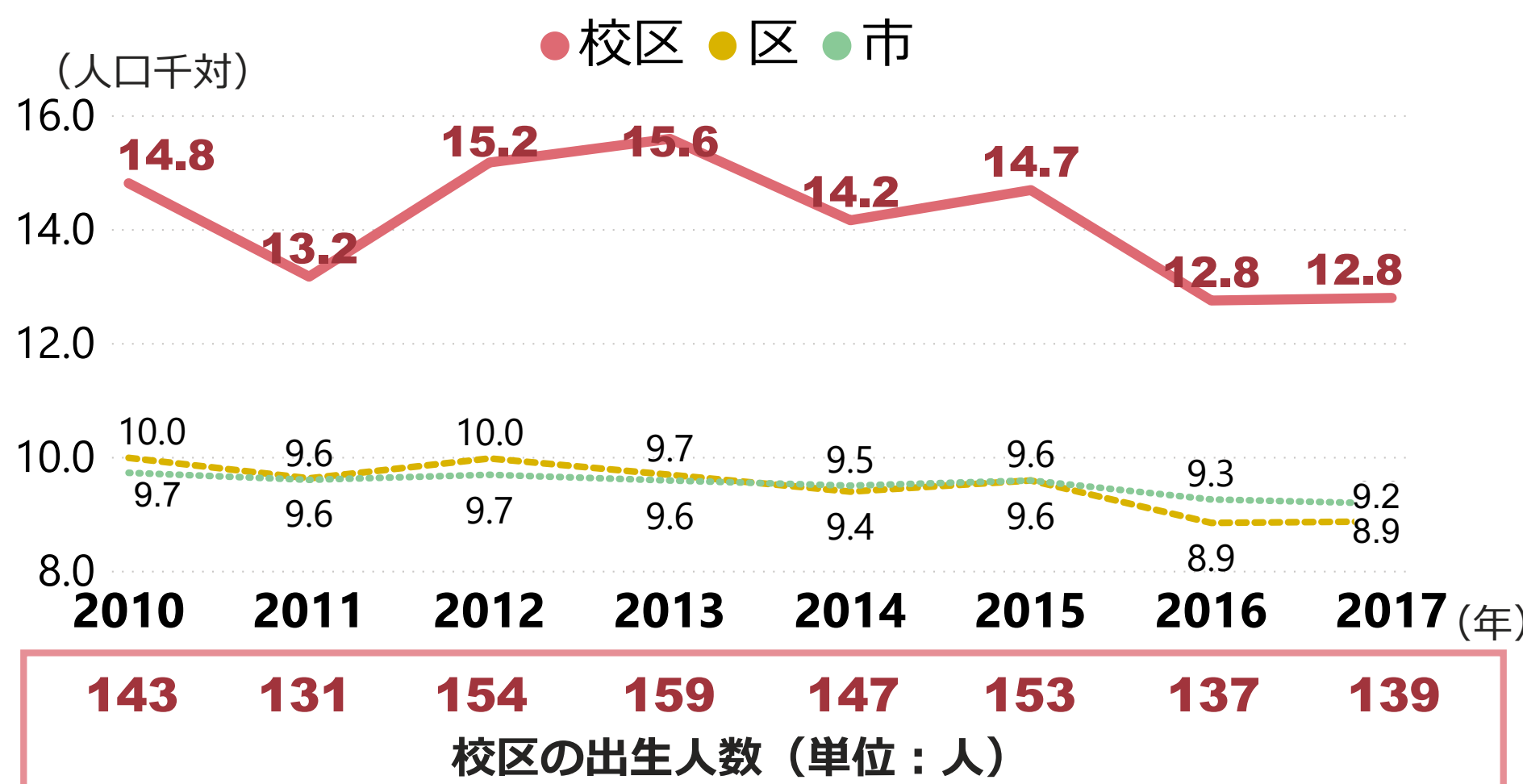


熊本市全体



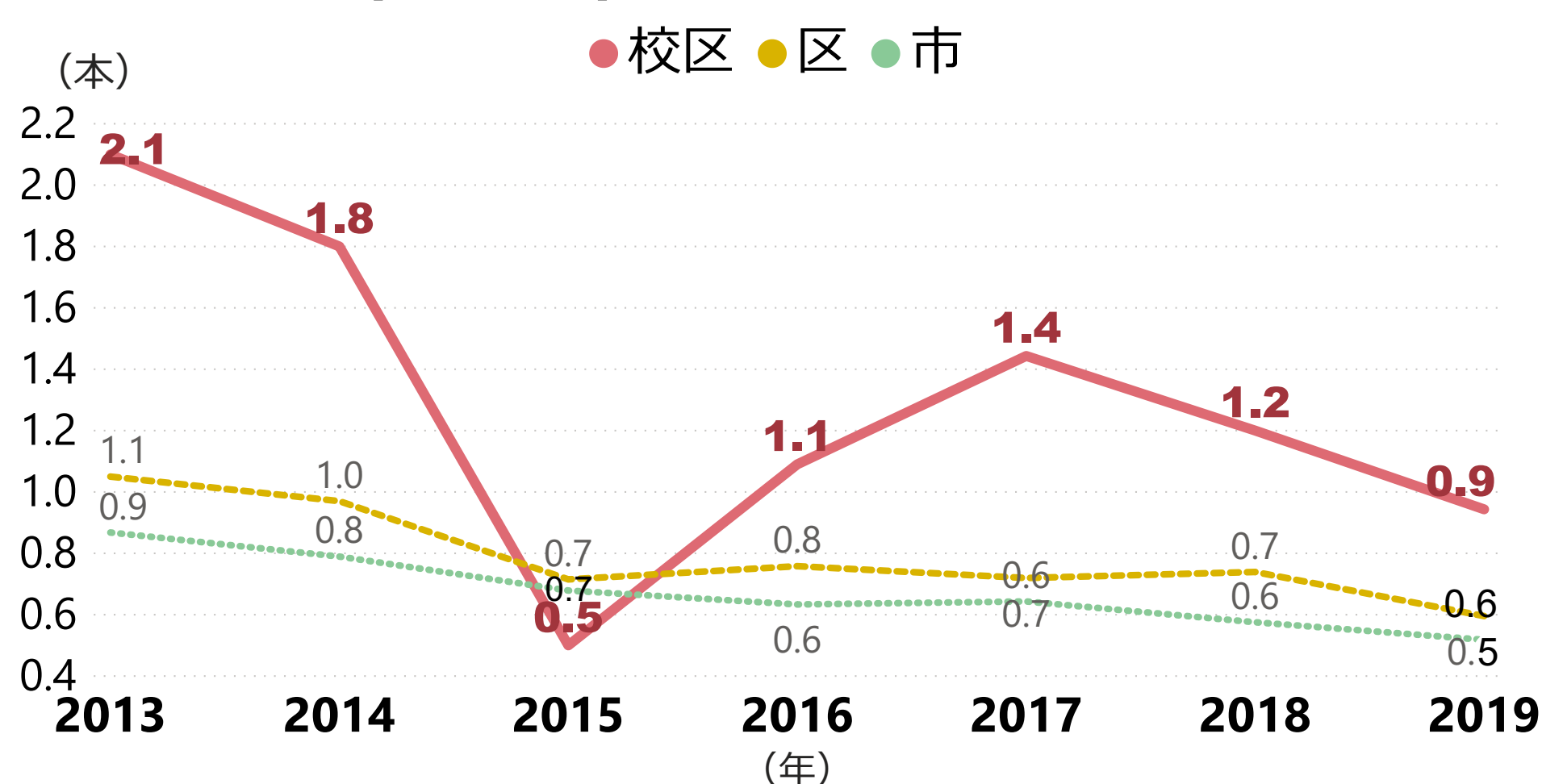
【出典】国勢調査

出生率



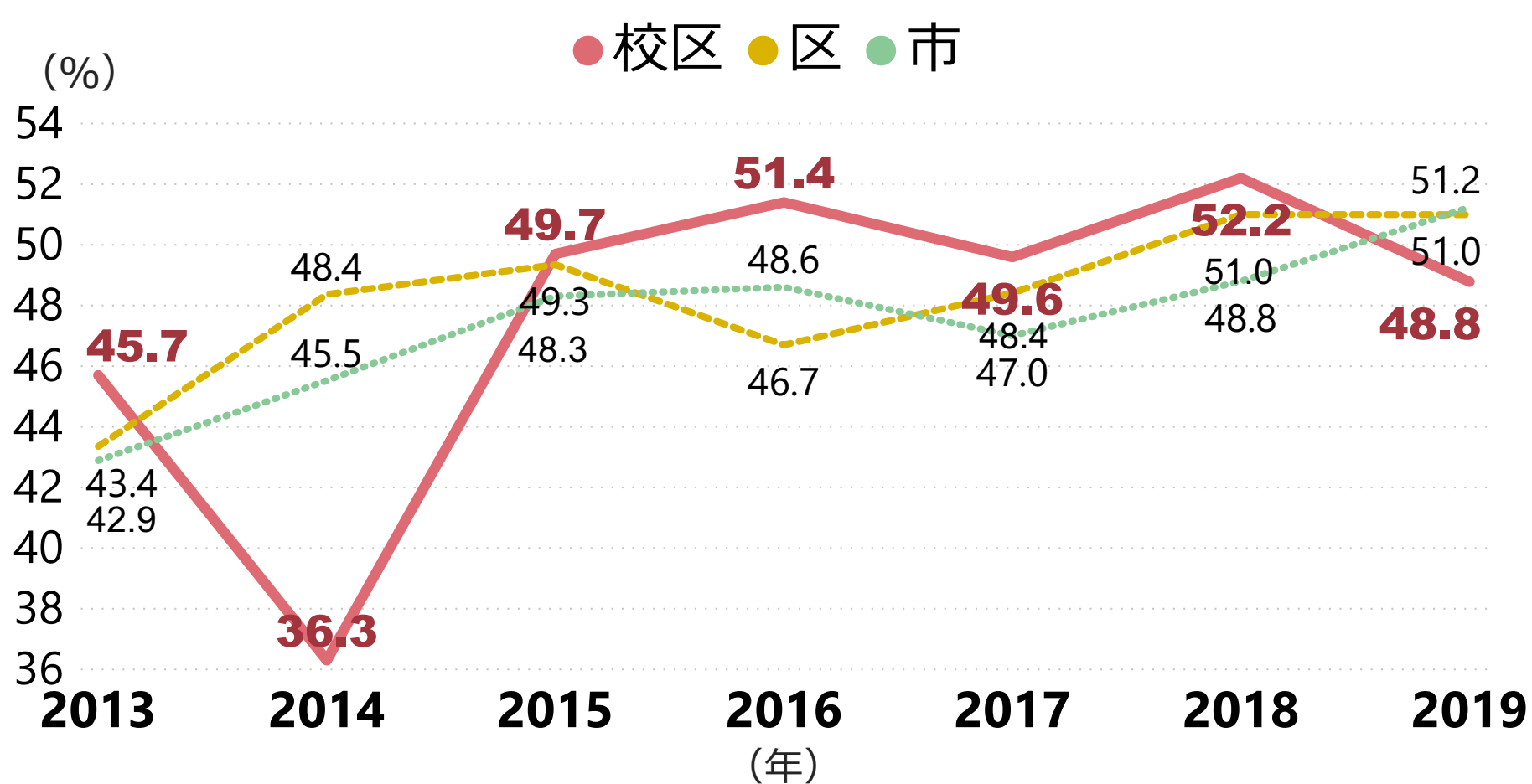
【出典】熊本市の保健福祉 (健康福祉政策課)

う歯(むし歯)数 平均【小学6年生】



【出典】小学6年生 学校健診 (教育委員会)

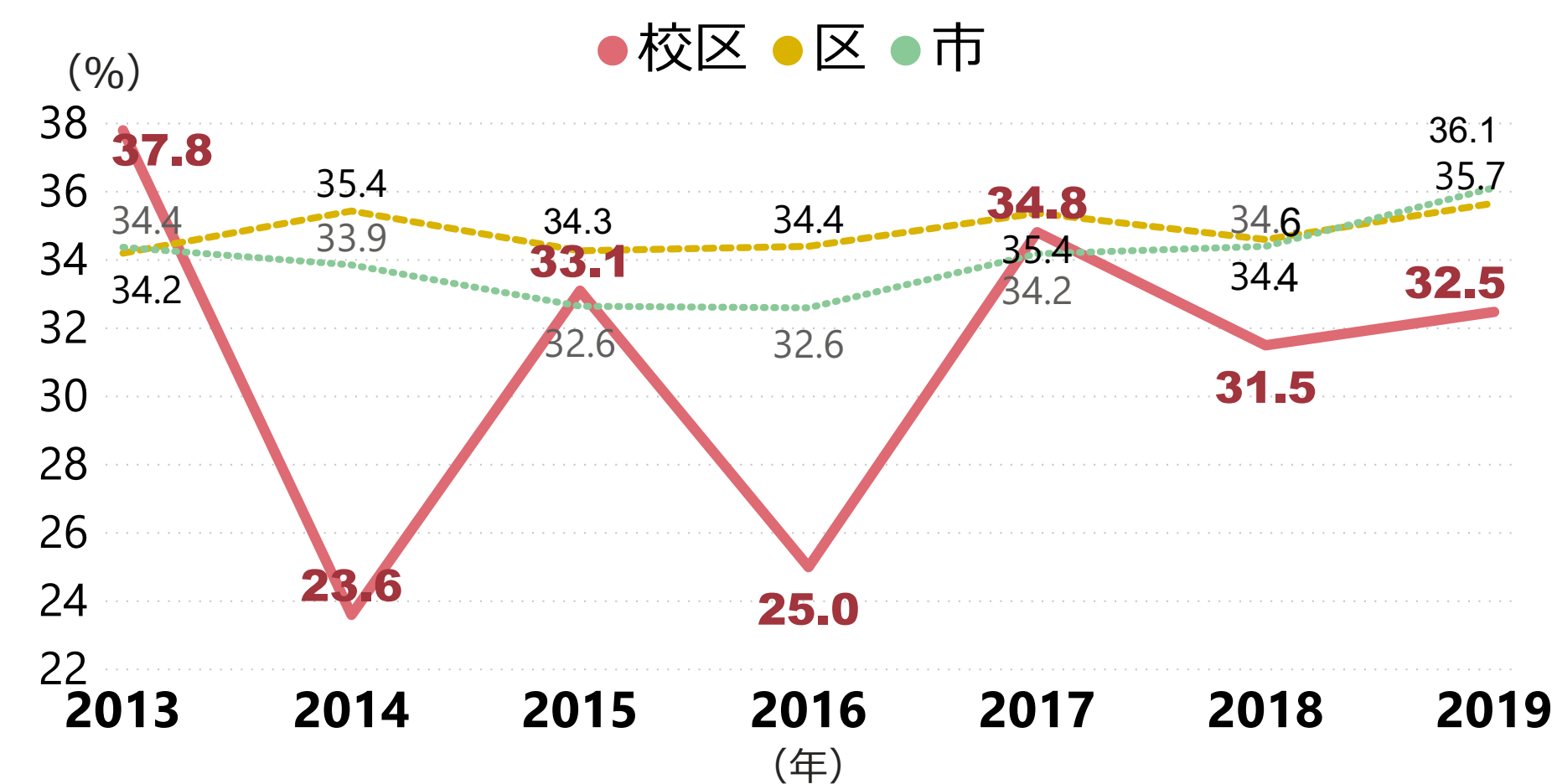
規則正しい生活習慣の割合【1歳6か月】



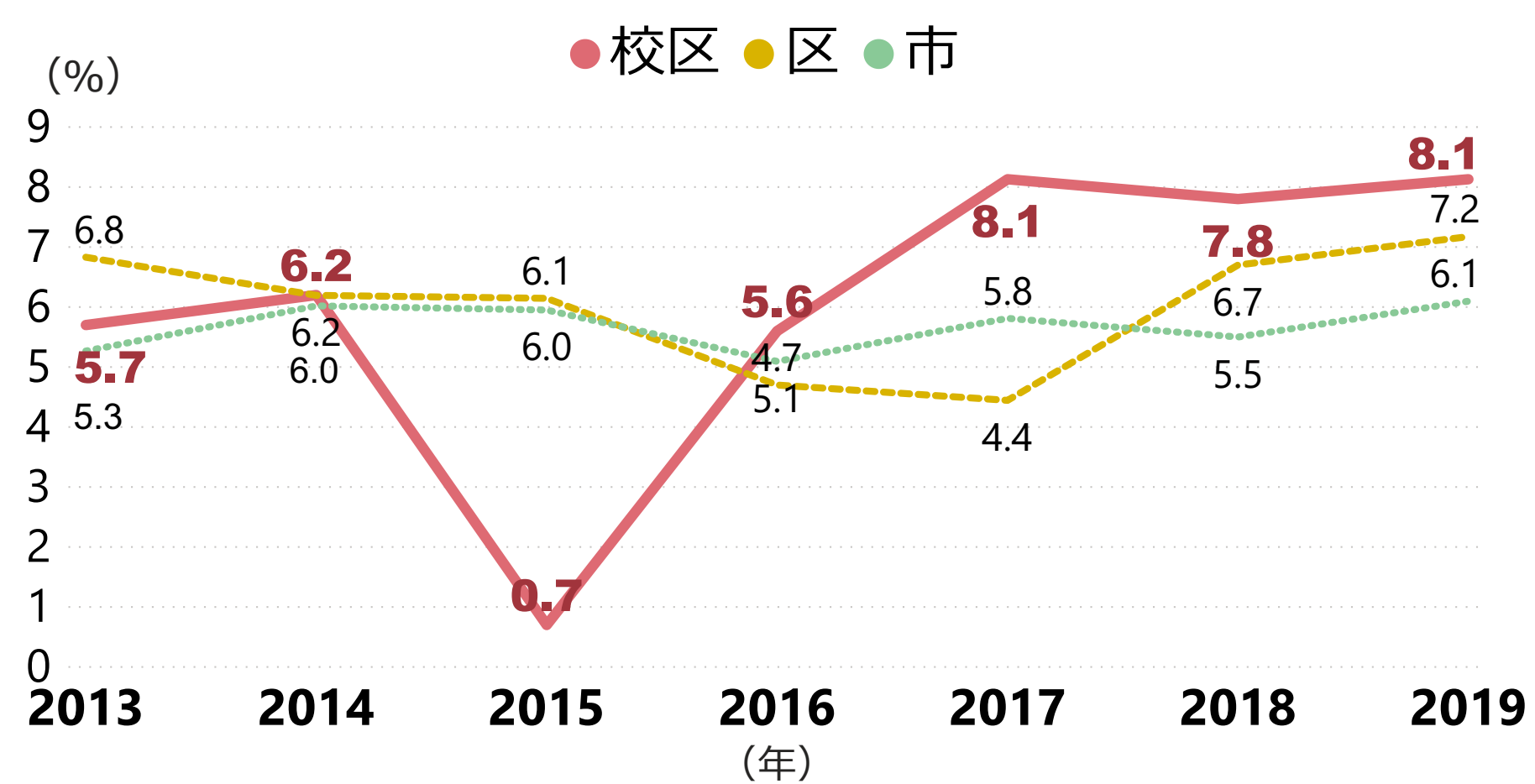
【出典】幼児健診 問診票 (子ども政策課)

※21時台までに就寝、8時台までに起床、毎日の朝食摂取、TV時間2時間未満の全てが達成している割合。

規則正しい生活習慣の割合【3歳】



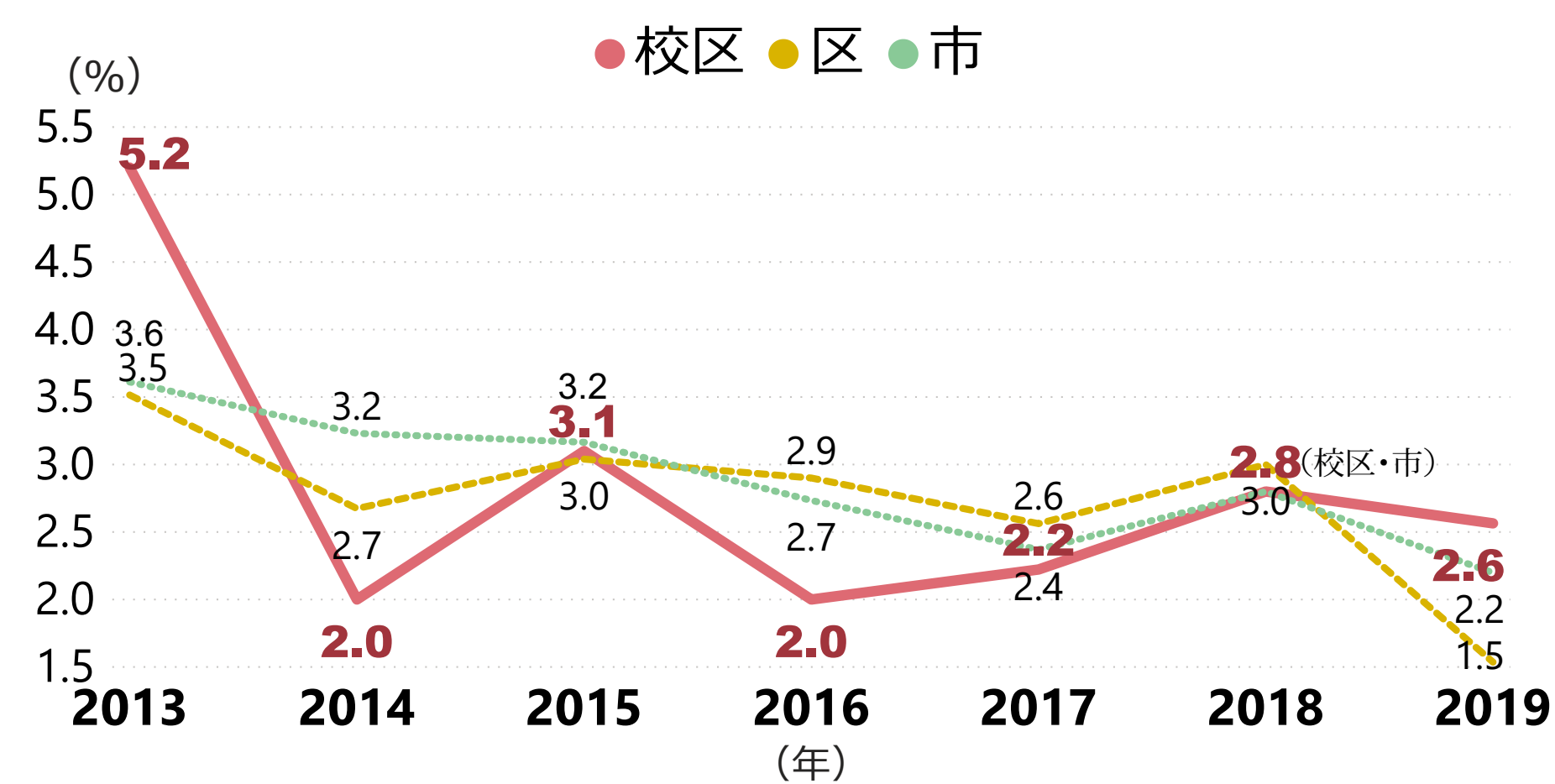
肥満傾向の割合【1歳6か月】



【出典】幼児健診 問診票 (子ども政策課)

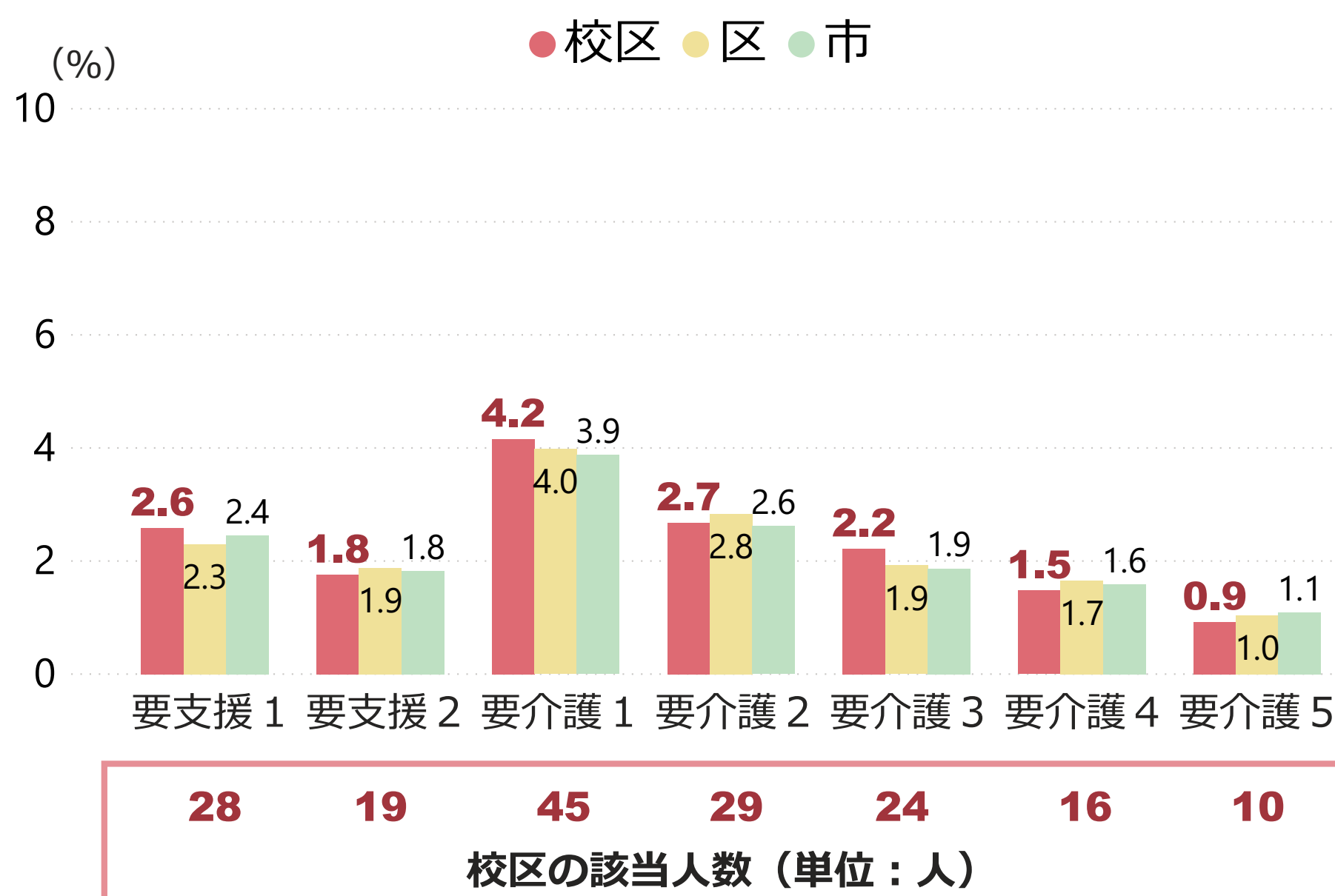
※カウプ指数18以上の割合。カウプ指数 = 体重 (g) ÷ 身長 (cm)² × 10

肥満傾向の割合【3歳】



高齢者の状況

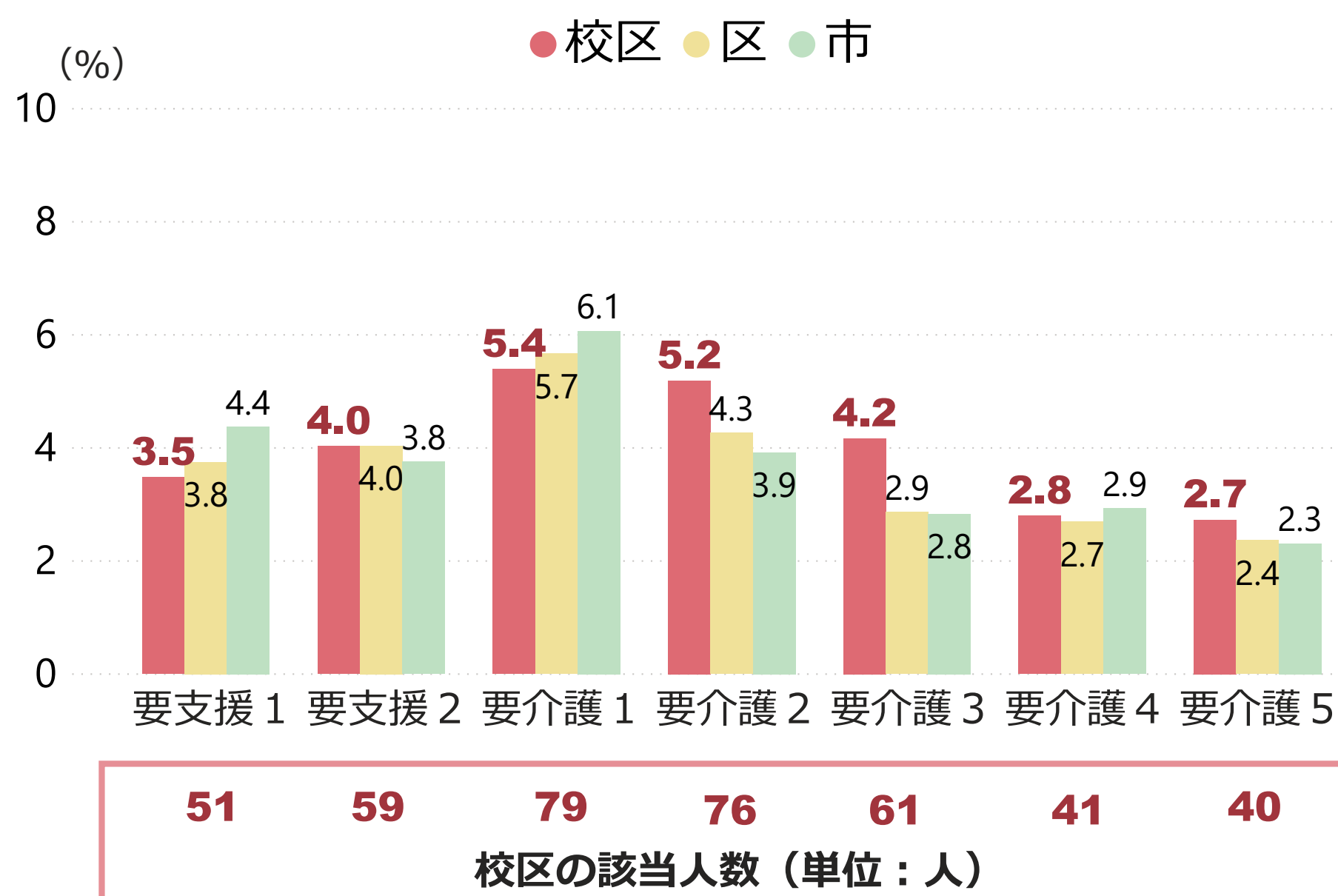
第1号 要介護(要支援)認定率【男性】 (2020年)



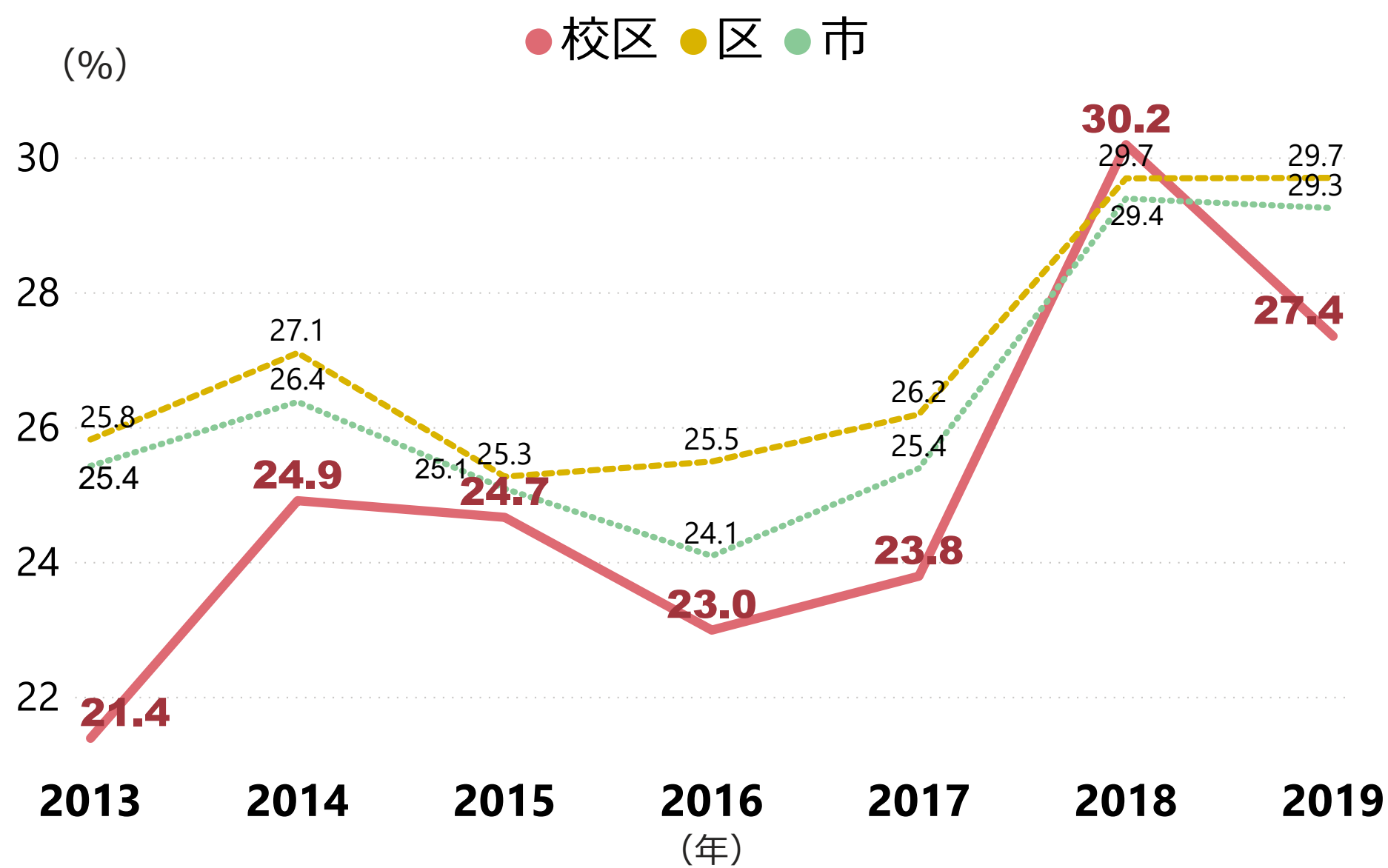
【出典】介護保険課

※2020年4月1日時点。それぞれの認定者数/65歳以上の人口。

第1号 要介護(要支援)認定率【女性】 (2020年)

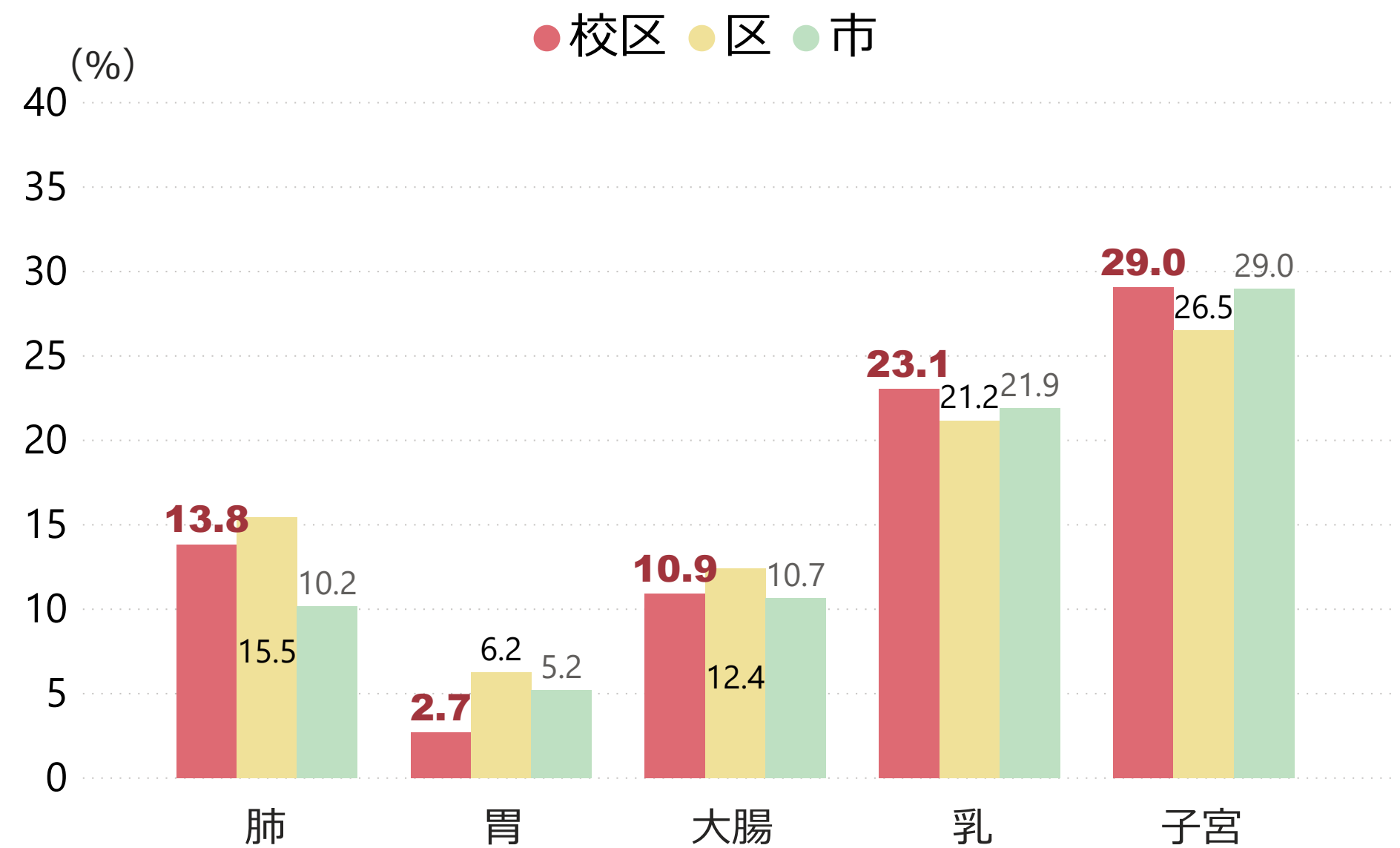


特定健診受診率の推移



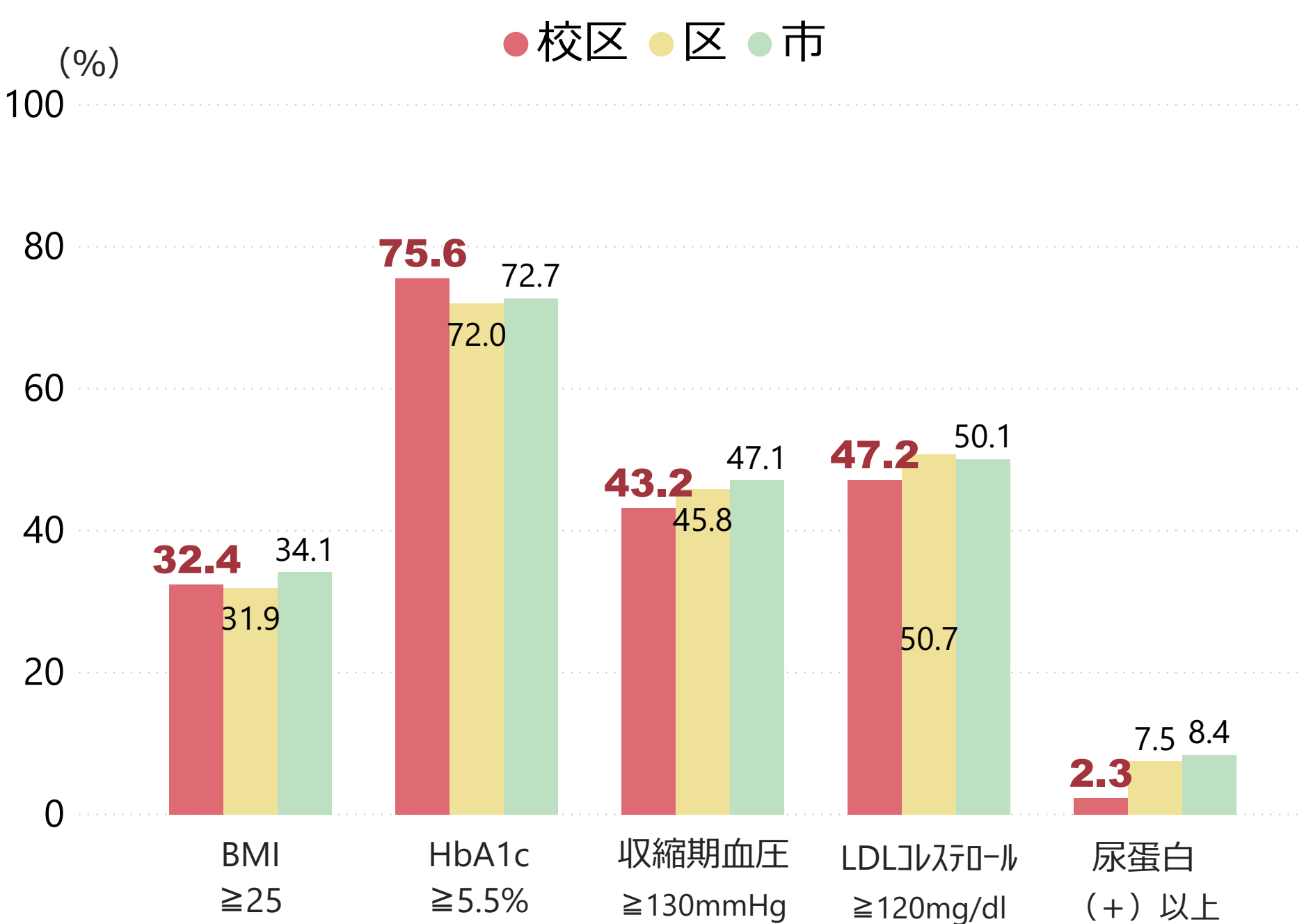
【出典】国保特定健診受診率（国保年金課）※1

がん検診受診率（2019年）



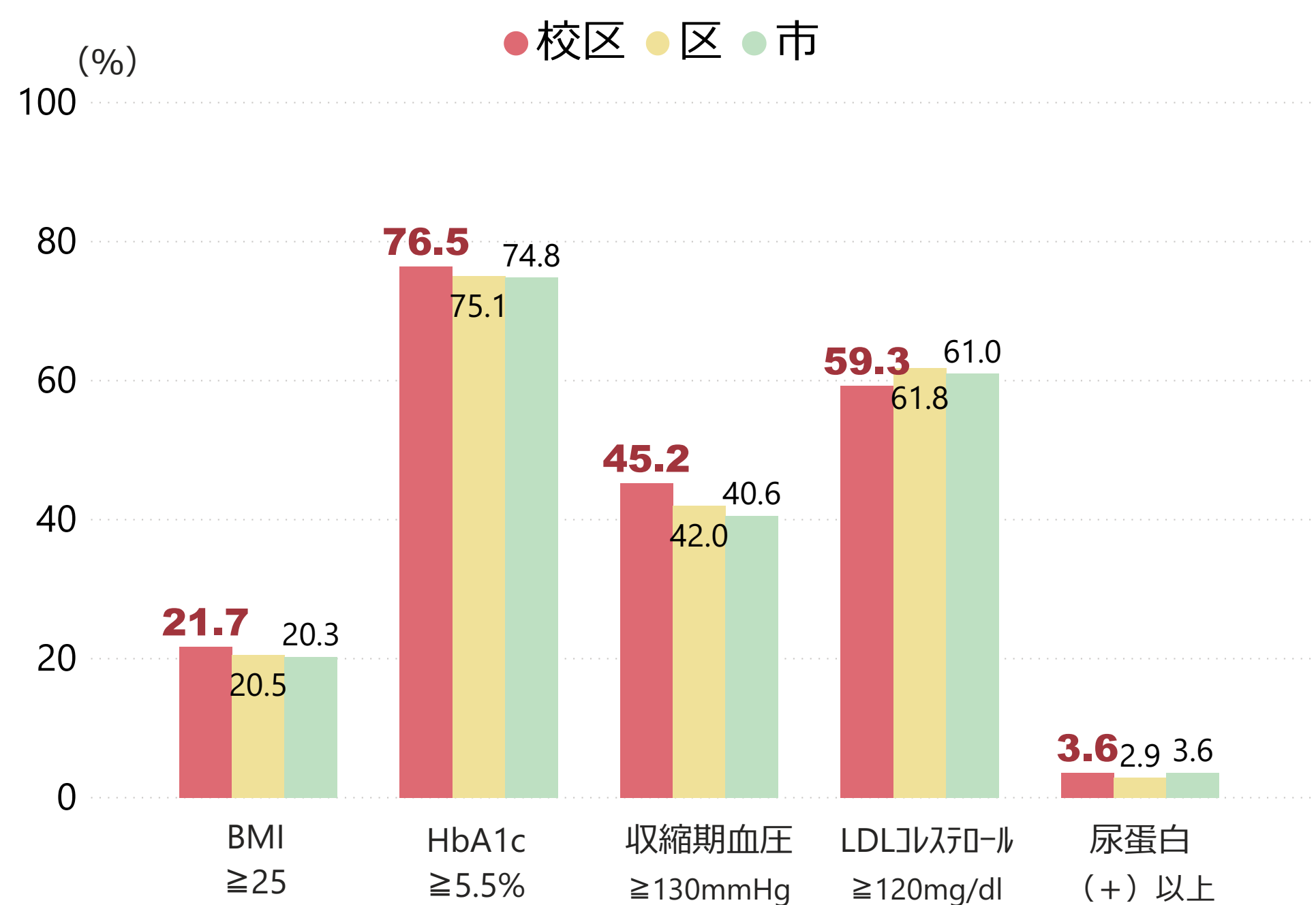
【出典】がん検診受診率（健康づくり推進課）※2

特定健診結果が有所見の割合【男性】

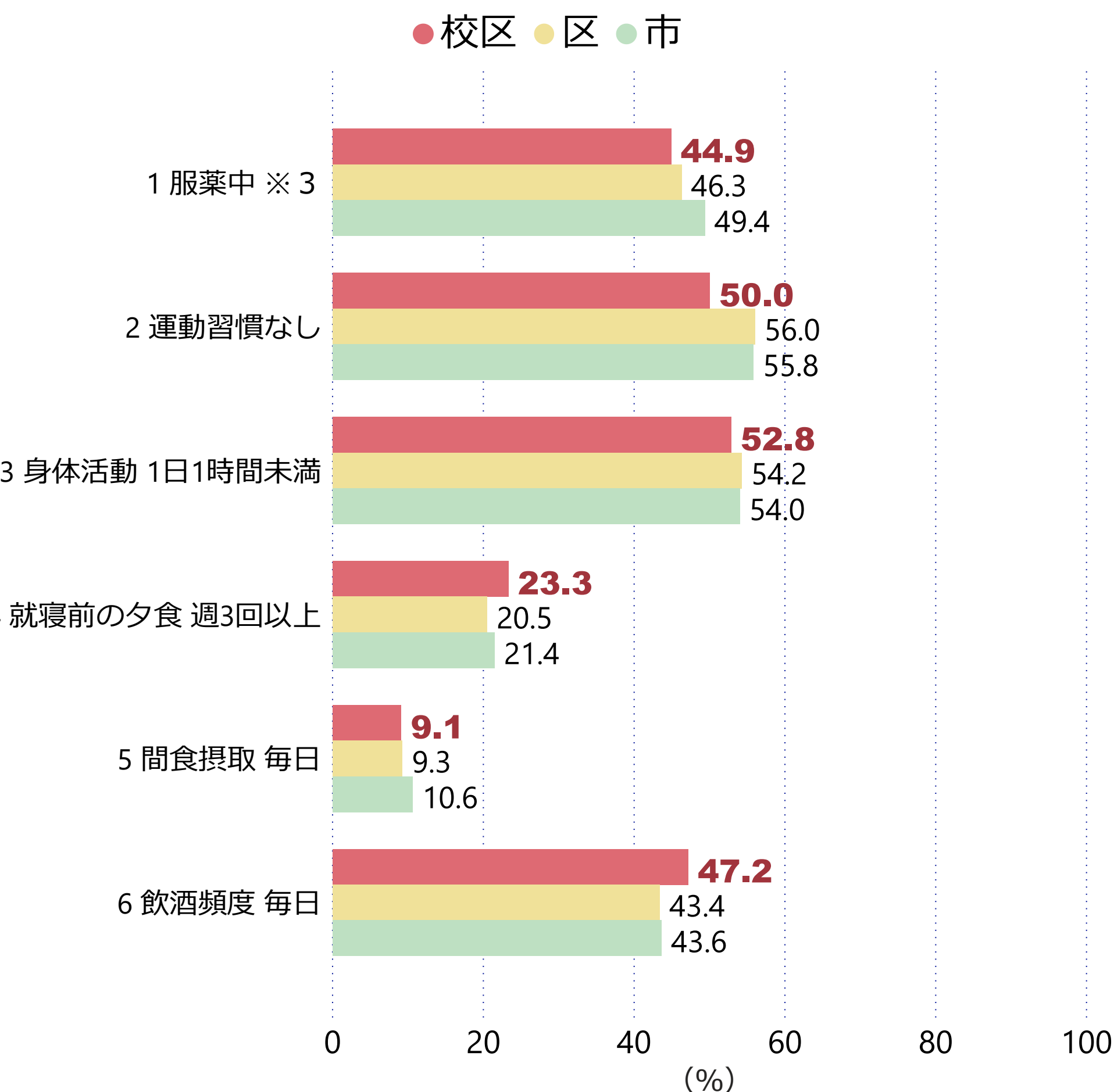


【出典】2019年度国保特定健診結果（国保年金課）※1

特定健診結果が有所見の割合【女性】

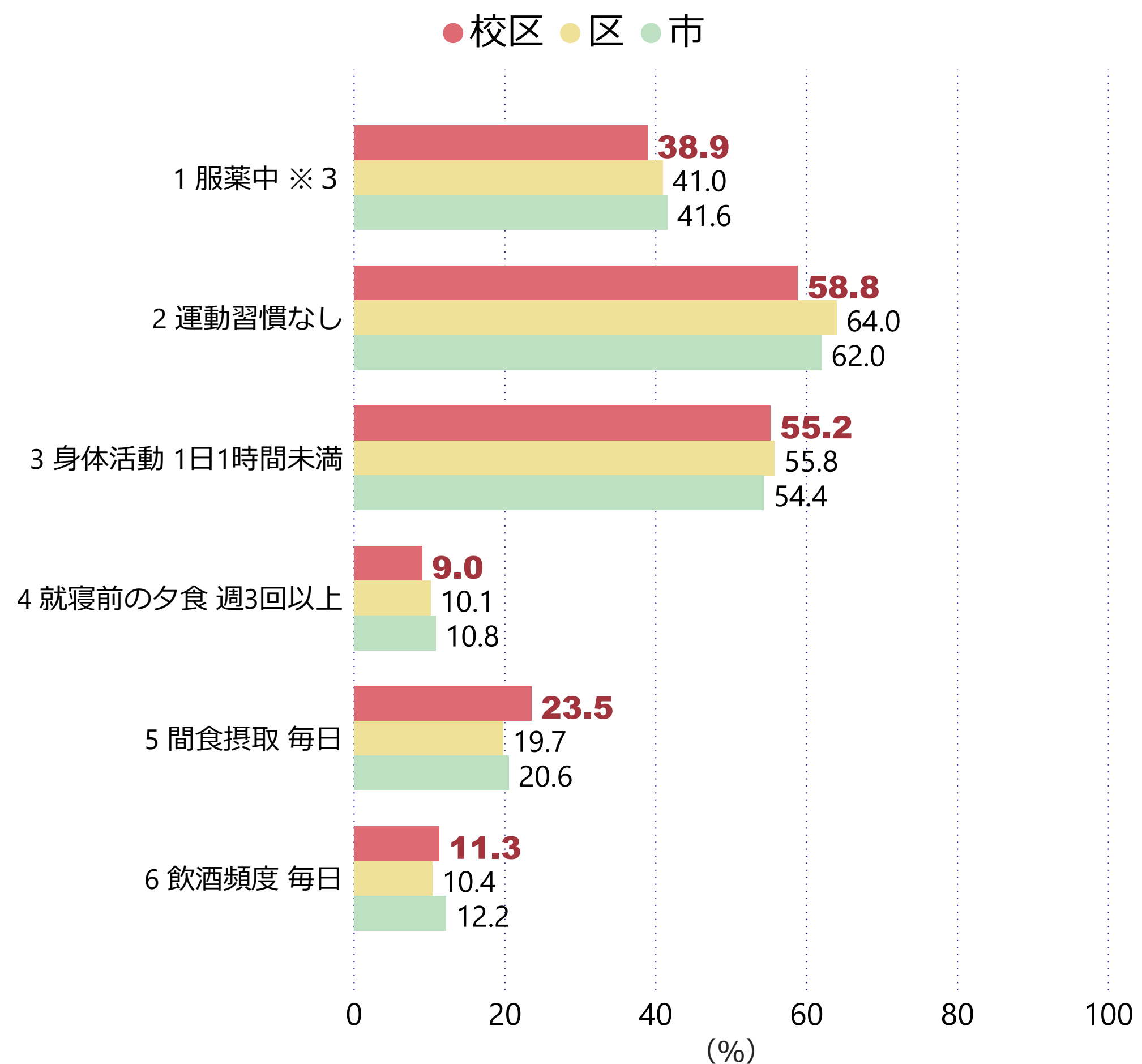


生活習慣の状況【男性】



【出典】2019年度国保特定健診結果（国保年金課）※1

生活習慣の状況【女性】



※1：特定健診の結果については、2019年度の国民健康保険の喪失者・除外者を含む健診受診者及び対象者数より算出。

※2：がん検診受診率は推計対象数を基に算出。

※3：血圧、血糖、脂質の薬のいずれか1つ以上を服薬中。

【町内数】

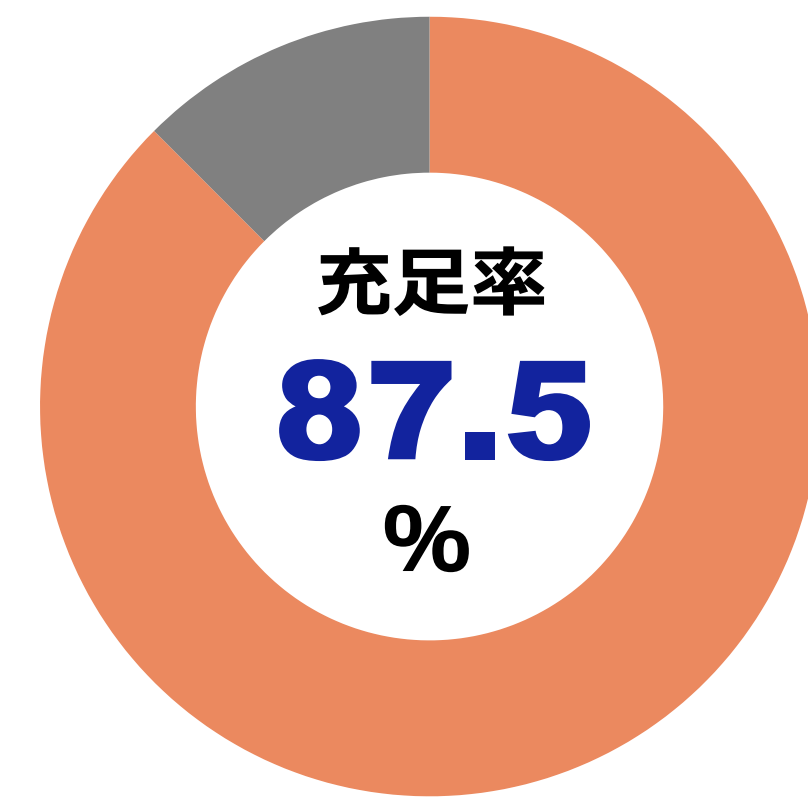
14 町内

【出典】 地域活動推進課 ※2020年10月時点。

【民生委員・児童委員、主任児童委員】

14 人

- 民生委員・児童委員 12 人
- 主任児童委員 2 人



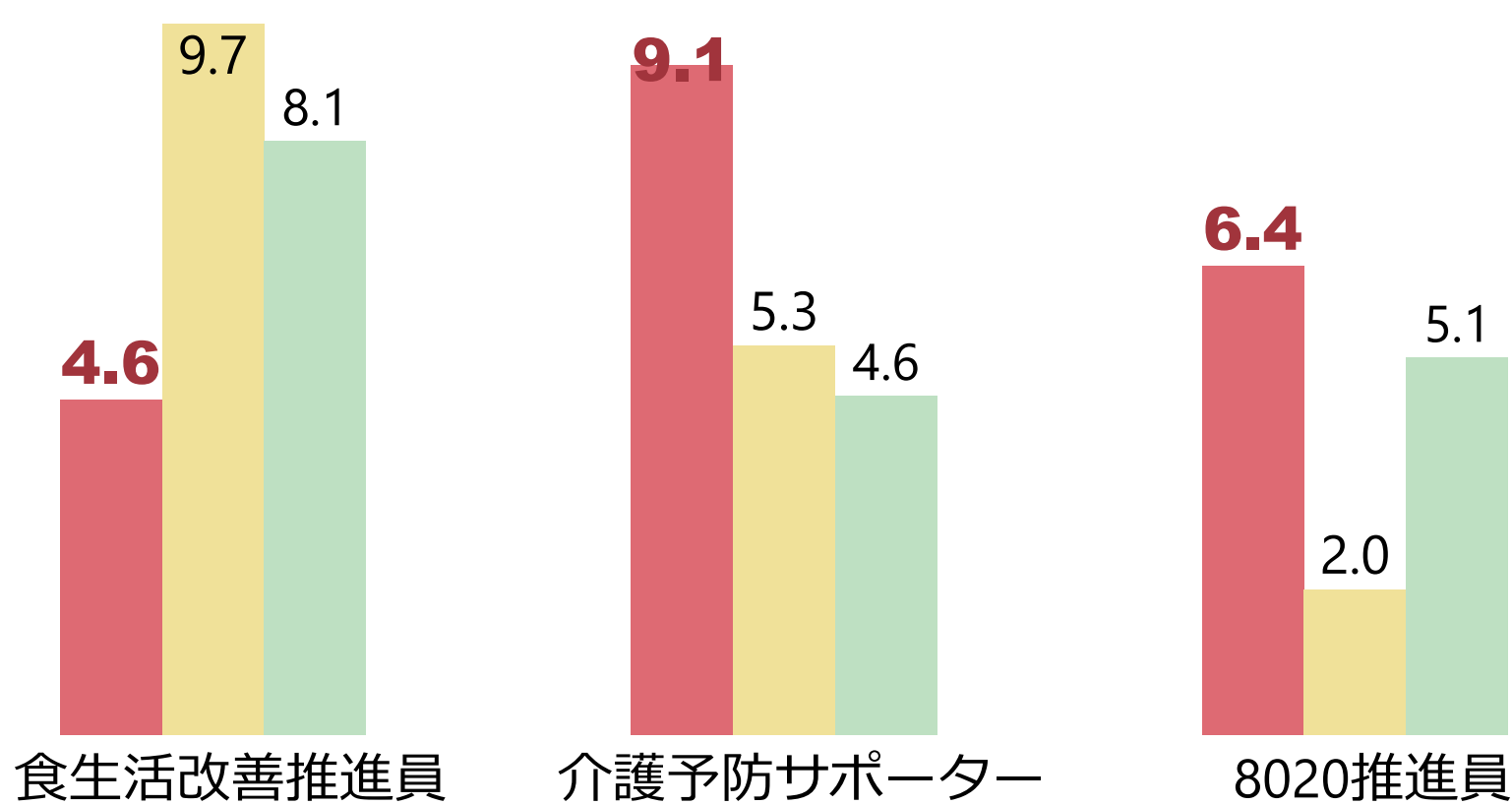
【出典】 民生委員・児童委員名簿（健康福祉政策課） ※2020年10月1日時点。

【健康づくりのボランティア】

- 食生活改善推進員 5 人
※2020年11月時点。
- 介護予防サポーター 10 人
※2020年10月時点。
- 8020推進員 7 人
※2020年3月時点。

人口1万人当り人数

●校区 ●区 ●市



【出典】 食生活改善推進員名簿、8020推進員名簿（健康づくり推進課）、介護予防サポーター名簿（高齢福祉課）

【活動団体・サークル】

- 老人クラブ 5 (会員 208 人)
※2020年10月時点。
- くまもと元気くらぶ 2 ※各区福祉課に登録のあるもの。
※2020年10月時点。
- 子育てサークル 1
※2020年4月時点。

【出典】 老人クラブ数一覧、くまもと元気くらぶ一覧（高齢福祉課）、熊本市ホームページ（子ども政策課）

【集いの場】

- 地域公民館 14 施設
※建物（専用館）を所有する公民館数。
- 老人憩いの家 0 施設
- 地域コミュニティセンター 1 施設

【出典】 地域公民館一覧（各区総務企画課）、老人憩いの家一覧（高齢福祉課）、熊本市ホームページ（各区総務企画課）
※2020年10月時点。

【公園】

25 公園

主な公園名一覧

公園種別	公園名	所在地
街区公園	葉山自由ヶ丘公園	飛田1丁目821-12
街区公園	梶尾公園	梶尾町山原340ほか
街区公園	鶴の原東公園	梶尾町鶴の原1790-161
まちの広場	梶尾まちの広場	梶尾町341-2ほか
街区公園	鶴の原五反田公園	梶尾町五反田1246-11ほか
街区公園	鶴の原前田公園	梶尾町前田1017-53
街区公園	鶴羽田公園	鶴羽田4丁目1247-1ほか
街区公園	南陽台南公園	梶尾町古閑ノ原1107-188
街区公園	鶴の原谷山公園	梶尾町谷山1055-84
街区公園	葉山東下公園	四方寄町字葉山132-111ほか
街区公園	梶尾東公園	梶尾町字鶴ノ原1757-7
街区公園	鶴の原垣の外公園	鶴羽田町垣ノ外1041-106
街区公園	出口南公園	梶尾町出口1359-40
街区公園	梶尾町中尾原公園	梶尾町字中尾原779-65ほか
街区公園	南陽台北公園	梶尾町古閑ノ原1107-187

【出典】 公園課 ※2020年10月時点。一覧は面積の大きい順番で15公園を表示。

【病院・診療所】

- 病院 1 施設
- 診療所 7 施設
- 歯科診療所 3 施設

【出典】 医療機関一覧、診療所一覧、歯科診療所一覧（医療政策課）
※2020年10月時点。

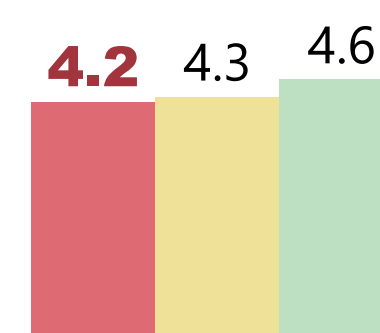
【熊本健康アプリ※登録者】

372 人

18歳以上人口当り登録割合

●校区 ●区 ●市 (%)

※気軽に楽しみながら生活習慣の改善を図るため、健康づくり活動で貯めた「健康ポイント」で特典を受けることができるアプリ。



【出典】 健康づくり推進課 ※2021年3月時点。