

A	市関係機関	住所	電話番号
1	西区役所	小島2丁目7-1	329-1111
2	西区役所 河内総合出張所	河内町船津2069-5	276-1111
3	西区役所 花園総合出張所	花園5丁目8-3	359-1122
4	西区役所 芳野分室	河内町野出1410	277-2001
5	水産振興センター	沖新町船場4956	311-4010
6	西部浄化センター	沖新町4944-3	329-0707
7	西部環境工場	城山薬師2丁目12-1	329-0900
8	西部クリーンセンター	城山半田2丁目1-1	329-8803
9	みかん実験農場	松尾町上松尾1093-2	329-7396
10	西部土木センター	蓮台寺5丁目7-1	355-2936
11	中部浄化センター	蓮台寺5丁目7-2	356-6600
12	河内まちづくり交流室・河内公民館	河内町船津791	276-0133
13	くまもと森都心プラザ	春日1丁目14-1	355-7400
14	芳野診療所	河内町野出	277-2007
15	金峰山の駅みちくさ館	河内岳1192	277-2727

B	学校	住所	電話番号	学校	住所	電話番号	
1	池田小学校	池田1丁目28-5	354-0218	16	松尾東小学校	上松尾町2880	329-7235
2	池上小学校	池上町850	322-0400	17	芳野小学校	河内町野出1419	277-2006
3	小島小学校	小島7丁目9-1	329-0912	18	井芹中学校	上熊本3丁目27-1	359-0747
4	春日小学校	春日5丁目3-5	352-1922	19	花塚中学校	八島2丁目14-1	354-5635
5	河内小学校	河内町船津2505-2	276-0031	20	河内中学校	河内町船津2470-1	276-0030
6	白浜分校(河内小学校)	河内町白浜1018-6	276-0100	21	三和中学校	上高橋1丁目4-1	329-0518
7	城山小学校	城山大塔1丁目23-1	329-4866	22	城西中学校	小島8丁目17-1	329-2792
8	城西小学校	島崎3丁目12-60	325-2739	23	西山中学校(中央区)	島崎1丁目27-1	354-0091
9	白坪小学校	蓮台寺4丁目4-1	354-5575	24	芳野中学校	河内町野出1420-46	277-2004
10	高橋小学校	高橋町1丁目6-1	329-8101	25	文徳中学校	池田4丁目22-2	323-6677
11	中島小学校	中島町538	329-7120	26	熊本西高等学校	城山大塔5丁目5-15	329-3711
12	花園小学校	花園6丁目9-15	355-0258	27	千原高等学校	島崎2丁目37-1	355-7261
13	古町小学校	二本木4丁目9-65	325-7422	28	文徳高等学校	池田4丁目22-2	354-6416
14	松尾北小学校	松尾町平山255	329-7350	29	崇城大学	池田4丁目22-1	326-3111
15	松尾西小学校	西松尾町4456	329-7100	30	総合ビジネス専門学校	上熊本3丁目25-5	352-1768

C	コミュニティ施設	住所	電話番号	住所	電話番号	
1	中島地域コミュニティセンター	中島685	329-2100	13	少年の家跡	島崎5丁目
2	小島地域コミュニティセンター	小島6丁目10-40	329-8033	14	小山田の井川	島崎6丁目
3	城山地域コミュニティセンター	上代9丁目6-35	329-8767	15	長命水	島崎4丁目
4	池上地域コミュニティセンター	谷尾崎町1035-3	323-5502	16	四方池の池	横手4丁目
5	松尾地域コミュニティセンター	中松尾町1464	329-4433	17	産女水	横手3丁目
6	松尾西地域コミュニティセンター	西松尾町3619-19	329-6050	18	横手の井芹川旧河川	横手1・2丁目
7	松尾北地域コミュニティセンター	松尾町平山77-1	329-9855	19	乳水	春日4丁目
8	古町地域コミュニティセンター	二本木4丁目9-62	356-5454	20	成道寺	花園7丁目
9	春日地域コミュニティセンター	春日6丁目4-2	351-0111	21	三賢堂	島崎5丁目
10	白坪地域コミュニティセンター	蓮台寺5丁目6-3	325-5553	22	釣耕園	島崎5丁目
11	城西地域コミュニティセンター	島崎2丁目21-3	328-8828	23	叢桂園	島崎5丁目
12	池田地域コミュニティセンター	上熊本3丁目15-55	328-8668			
13	花園地域コミュニティセンター	花園7丁目19-5	323-0211			
14	河内地域コミュニティセンター	河内町船津3227	276-0066			

D	水産産関係	住所	水産産関係	住所	
1	天水湖	河内町白浜	13	少年の家跡	島崎5丁目
2	鍾水	河内町船津	14	小山田の井川	島崎6丁目
3	上川床の湧水	河内町野出	15	長命水	島崎4丁目
4	鼓ヶ滝	河内町野出と松尾町平山の境	16	四方池の池	横手4丁目
5	雲巖禅寺	松尾町平山	17	産女水	横手3丁目
6	平山北・南の湧水	松尾町平山	18	横手の井芹川旧河川	横手1・2丁目
7	いんの川	西松尾町	19	乳水	春日4丁目
8	天福寺	花園7丁目	20	成道寺	花園7丁目
9	お手水	花園7丁目 柿原養鱈場内	21	三賢堂	島崎5丁目
10	鳴岩の湧水	花園7丁目	22	釣耕園	島崎5丁目
11	前川の井川	花園7丁目	23	叢桂園	島崎5丁目
12	延命水	島崎5丁目			

金峰望む 華のあるまち 西区マップ

KUMAMOTO CITY NISHIKU MAP

めざす西区の姿

「金峰望む 華のあるまち西区」

「華」には「よく繁栄するさま、盛んになるさま」という意味があります。このようなことから、区民の皆さんをはじめ恵まれた自然や伝統・文化、農水産物など西区の魅力を形作る貴重な財産と捉え、この一つひとつの財産に「磨き」をかけることで、それぞれが輝く「華」にしたいという思いを込めています。

熊本市西区シンボルマーク

【マークのコンセプト】
西区のイニシャル「N」をモチーフにし、燦々(さんざん)と輝く大地、西区を象徴する金峰山、有明海のさざ波と潮風、そしてみかんを組み合わせ、豊かな自然環境を表しています。



ガイドマップ



西区概要

西区は熊本市の西側に位置し、河内みかんや芳野なしなどの果樹栽培が盛んな金峰山、ノリやアサリ、ハマグリなどの養殖が盛んな有明海など豊かな自然に恵まれた地域。また、今日まで先祖代々、祭りや神楽などの伝統・文化も受け継がれるなど、地元結びつきも比較強い地域といえる。加えて、陸の玄関口である「熊本駅」、海の玄関口「熊本港」、市民の台所「田嶋市場」を有し、人と物の交流拠点となっている。



人口	93,301人(平成27年1月1日現在)
世帯数	41,876世帯(平成27年1月1日現在)
面積	88.80平方km ² (国土地理院)

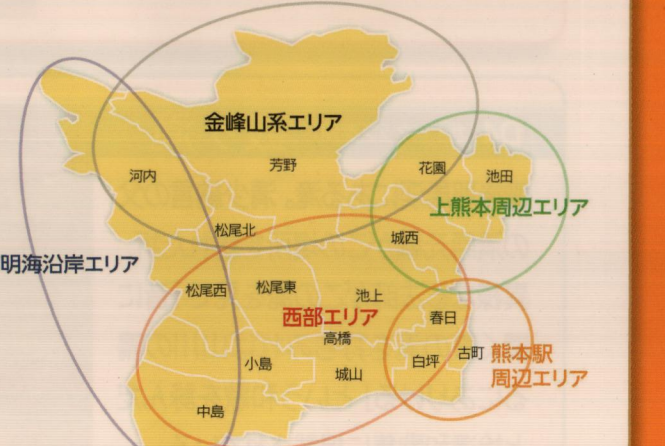
校区別・面積・世帯数・人口(統計課参考値)

校区	面積(km ²)	世帯数	人口	男	女	
計		41,876	93,301	43,636	49,665	
1	池田	3.01	6,402	13,261	6,299	6,962
2	池上	7.13	2,748	6,639	3,085	3,554
3	小島	4.9	1,316	3,250	1,578	1,672
4	春日	1.68	3,448	6,827	3,216	3,611
5	河内	10.7	1,449	4,283	2,052	2,231
6	城山	4.33	4,228	10,836	5,108	5,728
7	城西	4.95	5,835	12,538	5,734	6,804
8	白坪	2.3	5,694	11,886	5,435	6,451
9	高橋	0.12	199	418	196	222
10	中島	8.43	1,504	3,948	1,860	2,088
11	花園	5.27	5,084	10,685	4,968	5,717
12	古町	0.55	1,642	3,091	1,435	1,656
13	松尾北	2.47	78	223	107	116
14	松尾西	4.77	461	1,080	506	574
15	松尾東	5.15	969	2,307	1,104	1,203
16	芳野	23.03	819	2,029	953	1,076

エリア別のまちづくり

西区は区域も広く平野部などその地理的特徴や都市構造の違いから大きく5つのエリアに分けられます。この5つのエリア毎に課題を整理し、地域の実情に合ったまちづくりに取り組みます

- 金峰山系エリア
- 有明海沿岸エリア
- 上熊本周辺エリア
- 西部エリア
- 熊本駅周辺エリア






西區マップ

KUMAMOTO CITY NISHIKU TREASURE MAP


西区健康まちづくりキャラクター「にしまる」



D20 (ガイドマップ参照) 成道寺
 応永33年に建立された細川家老沢村大学の菩提寺である。境内には熊本名水100選に選ばれた湧水が湧いている。また、市特定有形文化財にも指定された地藏塔や板碑などがある。夏目漱石をはじめとする多くの文化人が訪れ、秋には美しい紅葉を見ることができる。




1 雲巖禅寺・霊巖洞・岩戸観音
 雲巖禅寺にある洞窟を霊巖洞といひ宮本武蔵が「五輪の書」を著した場所としても知られている。また、この霊巖洞には岩戸観音が安置されている。岩戸の里公園駐車場から歩いていくことができる。




2 南越展望所
 有明海や雲仙岳を展望できる名所のひとつ。現天皇、皇太子美智子妃両殿下が御展望なされた場所。




3 拝ヶ石巨石群
 金峰山の北側にある巨石群。もっとも大きな石は約9mの高さがあり、中世の宗教遺跡ではないかと考えられている。岩に古代文字が刻まれていたり、方位磁石が回転するなどパワースポットとしても注目を集めている。




4 石畳の道
 夏目漱石の「草枕」のモデルとなった道。玉名市天水町から続くこの道は「草枕ハイキングコース」として多くの人が散策している。道中には草枕にでてる建物や場所など見どころ満載。中でもこの道は当時の面影を残しているといわれており、人気の場所となっている。




D2 (ガイドマップ参照) 鑪水
 樹齢600年以上というイチョウの根元から湧き出る湧水。熊本名水100選にも選ばれている。製鉄を意味する鑪(たたら)の名を冠し、昔製鉄に使われた歴史を物語る湧水。




5 浜田醤油の建物
 醤油蔵の建物4棟すべて、江戸～昭和までの建物が残っている。各時代一棟ずつ建てられたものである。



D4 (ガイドマップ参照) 鼓ヶ滝
 肥後耶馬溪にある滝。清少納言の父の清原元輔がこの場所を訪れた折、異様な法師がこの滝を見て「音に聞く鼓の滝を打ちまれば山川の鳴るにありける」という和歌を詠んだと拾遺和歌集に掲載されている。



8 峠の茶屋
 文豪夏目漱石が旅をした時通ったのが、鳥越峠と野出峠。当時、この2つの峠には茶屋がありました。現在、野出峠は展望公園として整備され、鳥越峠には茶屋が再建され休憩所や売店がありハイキング途中やドライブ途中の人々が一服する場所となっている。



みかん
 きれいな夕日が見えるよ!




有明海に沈む夕日




有明海
 のり
 あさり
 はまぐり




熊本港
 れんこん




6 蓮台寺
 別名「絵垣寺」とも呼ばれるように、平安の歌人絵垣が、この地に草庵を結び、観音像を安置して信仰の日々を過ごしたのが寺歴の始めといわれている。ここで詠まれた「年ふればまが黒髪も白河のみずはくまで老いけるかな」という一首は特に有名。




7 北岡神社
 花岡山の麓に位置する神社。承平4年に創建され、正保4年に現在地へ移転。西南戦争時は、薩軍の本營が置かれたといわれている。現在の社殿は昭和8年に改築されたが、樹齢1000年の大きなクスノキの木が歴史の長さを物語っている。




上熊本駅
 JR九州・熊本電気鉄道の駅。夏目漱石が降り立った駅としても有名。JR上熊本駅の二代目駅舎は大正2年に建てられたもので洋風建築の名作と評価が高かったが、九州新幹線全線開業に伴う在来線高架化により、解体が予定されていた。しかし駅舎の一部を保存し、熊本市交通局上熊本駅前駅の駅舎として使用することが決定し、2005年に移築が完成している。




D22 (ガイドマップ参照) 釣耕園
 細川家五代藩主綱利が作ったお茶屋のひとつで、続弾右衛門に与えられた。米田破門が、その景観を「釣月耕雲」と詩に詠じたことから、「釣耕園」と名づけられた。4月下旬から5月上旬頃にはしゃくなげが花をつける。




15 石神山公園
 石神山公園は、金峰山の東の裾野にあり、周辺には豊かな緑と釣耕園、叢柱園、三賢堂等の歴史的施設が数多く残っている。バーベキュー広場やドッグランなどもあり、天空広場、展望所からは熊本市内が一望できる。




上熊本駅




熊本駅



新幹線




熊本駅
 九州新幹線の各列車や在来線の特急列車を含めた全列車が停車する。陸の玄関です。九州新幹線は、熊本・福岡間は約33分、熊本・鹿児島間は約45分、熊本・大阪間は2時間59分で結び、九州の真ん中に位置する熊本市は交通の要衝となっています。駅舎は新幹線ホーム下と在来線東側に置かれており、お土産やお食事、買い物などに便利な商業施設も充実しました。




D21 (ガイドマップ参照) 三賢堂
 熊本出身の政治家安達謙蔵が昭和11年、精神修養の場として建てたもの。釣耕園の庭園の奥にあり、肥後の三賢人として、菊池武時、加藤清正、細川重賢の座像が安置されている。




14 本妙寺
 開創から約400年の歴史がある。天正13年(1585年)に加藤清正が父の菩提寺として大阪に建立したものを肥後入国後、熊本城内に移し、清正の逝去後、さらに現在の場所に移設された。



13 明治天皇小島行在所
 明治5年、明治天皇の西国ご巡幸の際、小島に1泊されることとなり、旧藩御旅所当主は大急ぎで2階建てを新築しお迎えした。これはその時の建物である。




12 高橋稲荷神社
 日本五大稲荷の一つとして数えられ、全国的に商売の神様として知られている。毎年2月の初午(はつうま)の日に行われる初午大祭には、商売繁盛や五穀豊穡を願う大勢の参拝者が訪れる。




11 谷尾崎梅林公園
 約300本もの梅が植えられており、2月中旬から開花を始める。同公園の中には、たたみ2畳ほどの巨石があり、この上で宮本武蔵が座禅を組んだと伝えられている。



10 池辺寺跡
 国指定史跡に認定されている平安時代初めの寺院跡。発掘調査を行っており、これまでに多くの建物跡や100基の石塔跡、土器などが見つかった。



9 鹿嶋宮
 毎年10月14日に開催される「火ノ神祭り」。攻め手が神殿に火をついた木を投げると、守り手がカシの枝で叩き落とす。火の粉が激しく飛び散る様子は圧巻。



花岡山 (ガイドマップ参照)
 標高132mの熊本市を一望できる展望・夜景スポットとして知られる山。加藤清正公が熊本城築城の際、必要な石をこの山から切り出したといわれ、頂上には清正公が工事の指揮のときに腰をかけたといわれる「腰掛石」がある。また、インドから寄贈されたお釈迦様の骨である仏舎利を納めた「仏舎利塔」もある。

