


8-2 在来線高架化完了後

駅前広場の木陰のイメージ



道路のイメージ



熊本駅新外線

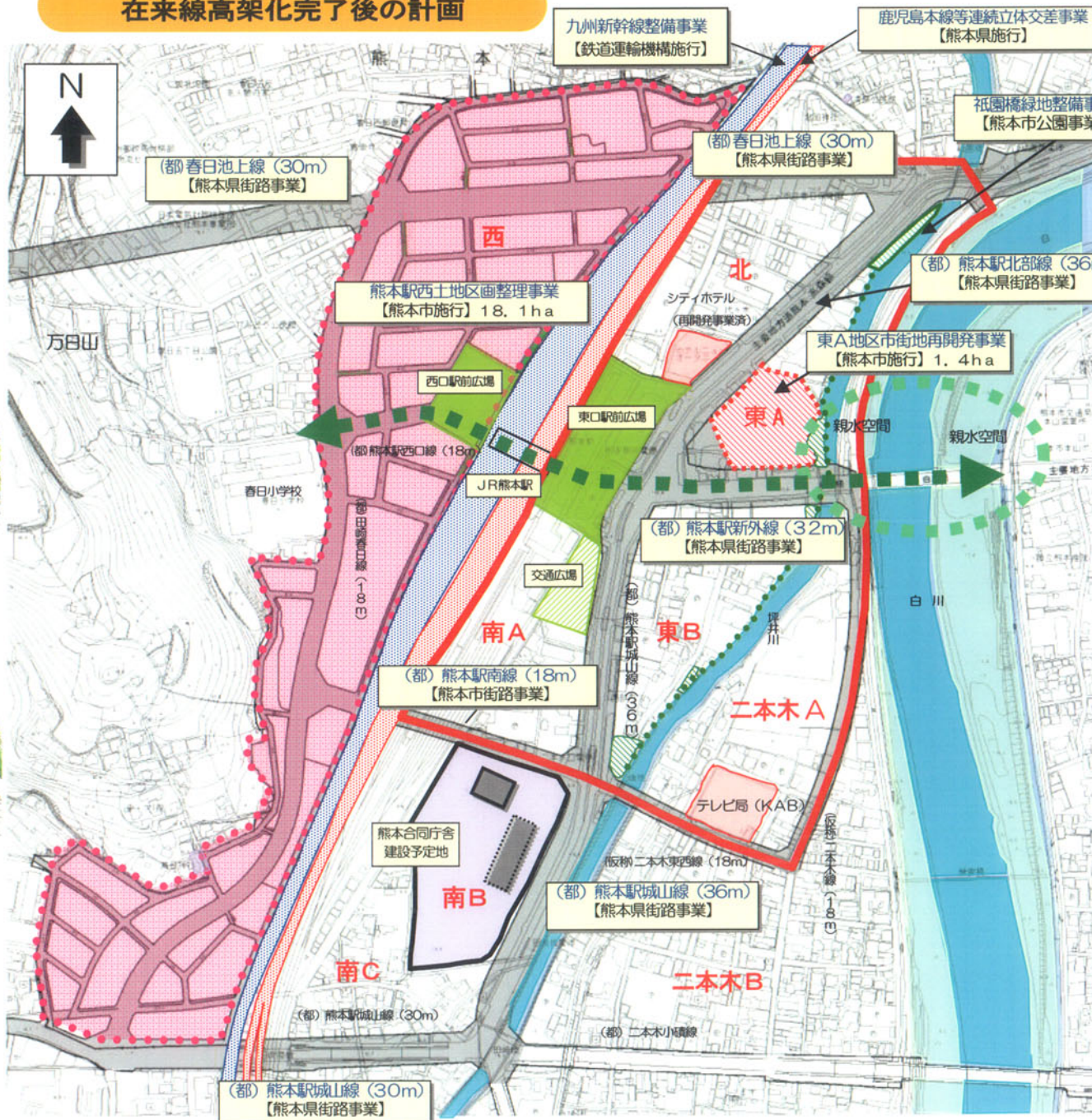


熊本駅北部線



熊本駅城山線


在来線高架化完了後の計画



東A地区のイメージ



親水空間のイメージ



凡例

- 市街地整備ゾーン
- 九州新幹線鹿兒島ルート
- JR鹿兒島本線連続立体交差事業
- 都市計画道路
- 区画道路
- アメニティ軸
- 緑道等
- 親水空間
- 河川
- 都市公園等
- 交通広場
- 駅前広場
- 熊本合同庁舎建設予定地
- 市街地再開発事業予定区域
- 土地区画整理事業区域

250m