

---

---

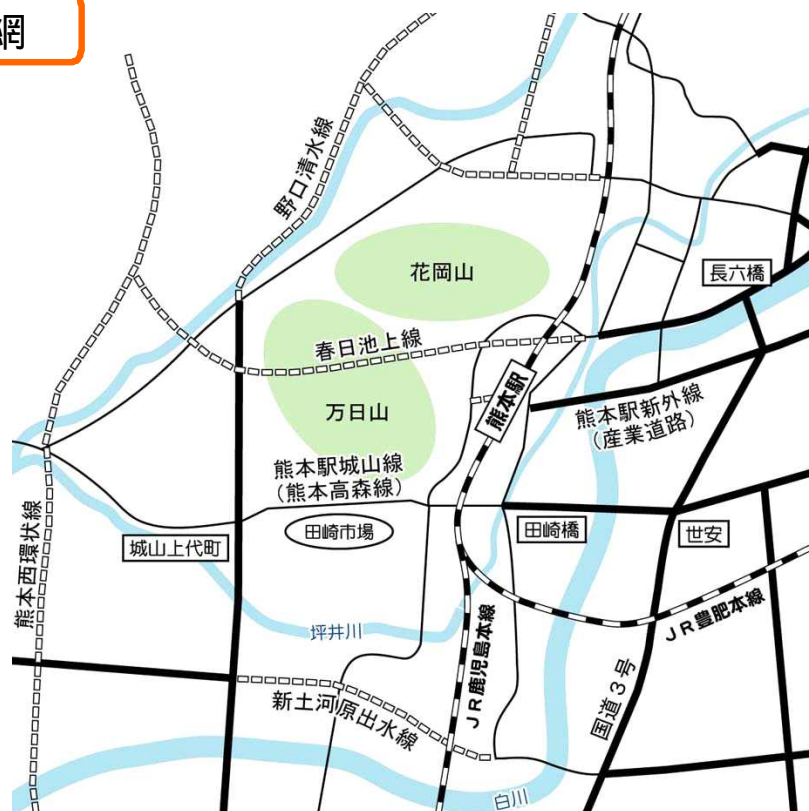
## 周辺道路の将来交通量

---

---

### 現況道路網

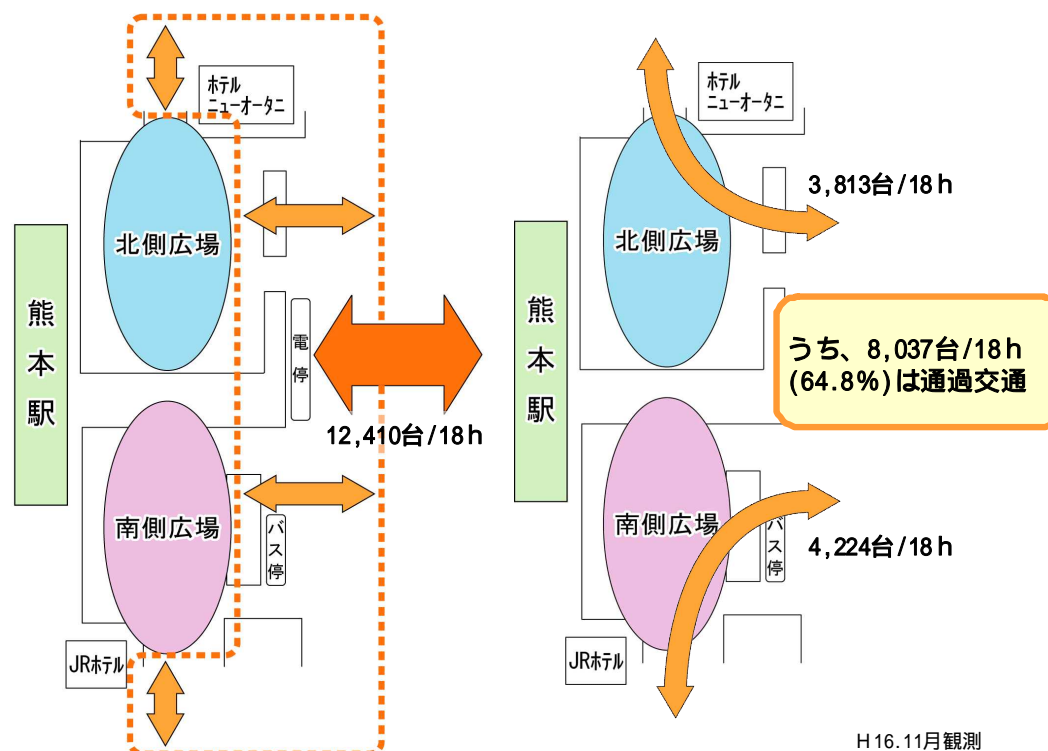
- 凡例
- 4車線
  - 2車線
  - 計画



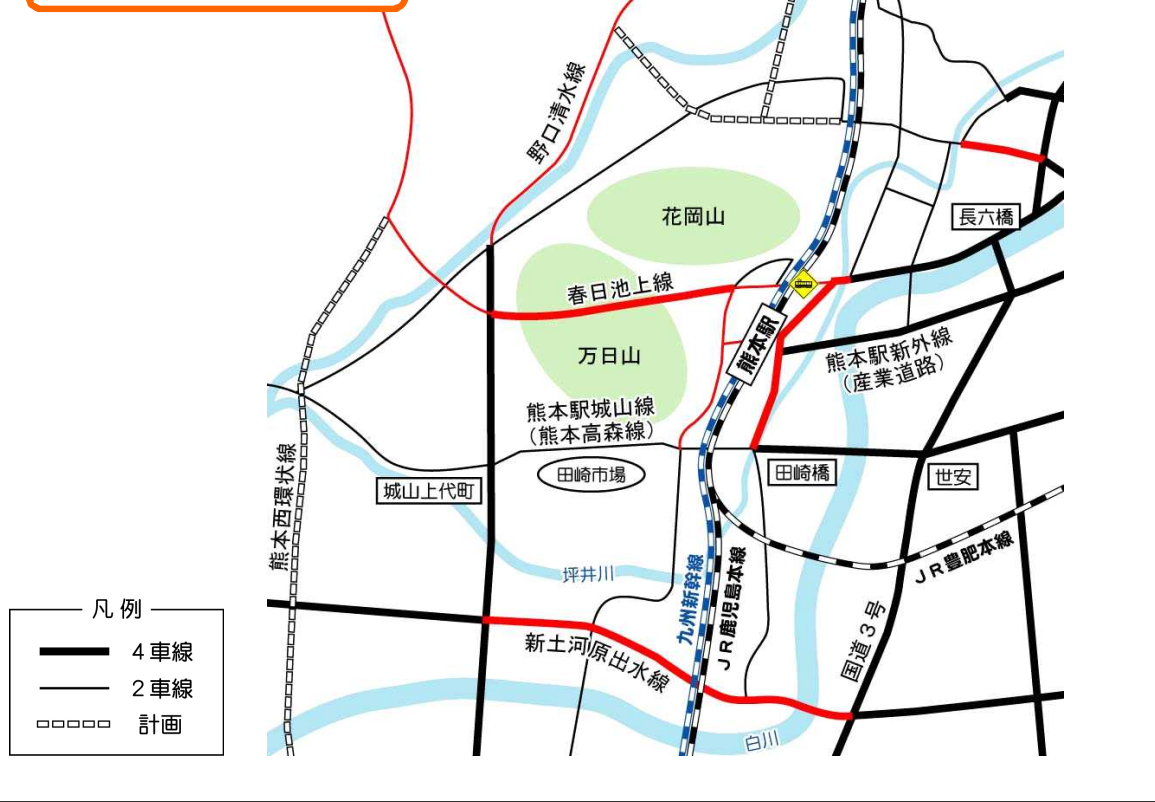
### 現況交通量



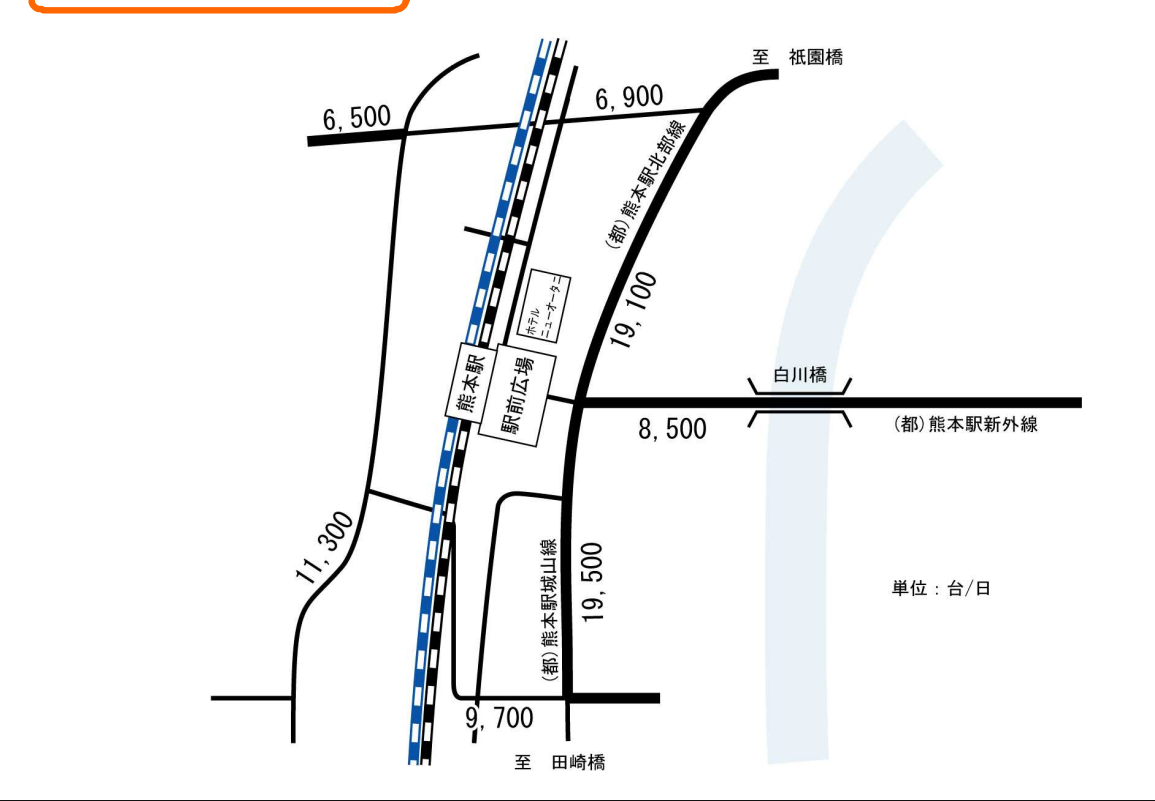
### 駅前広場出入り交通量



### 新幹線開業後道路網

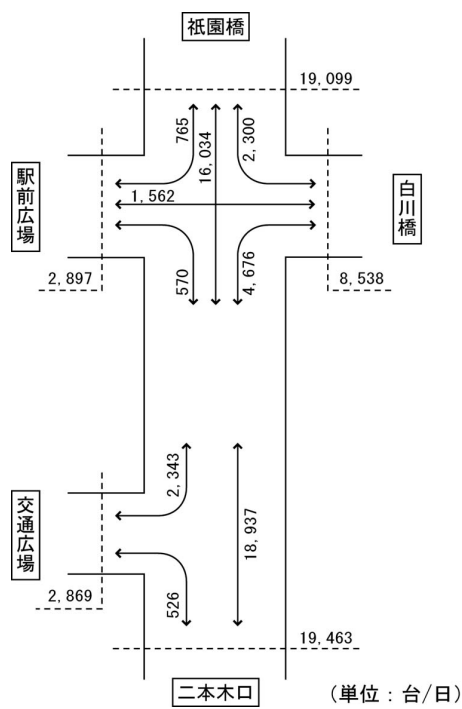


### 新幹線開業後交通量

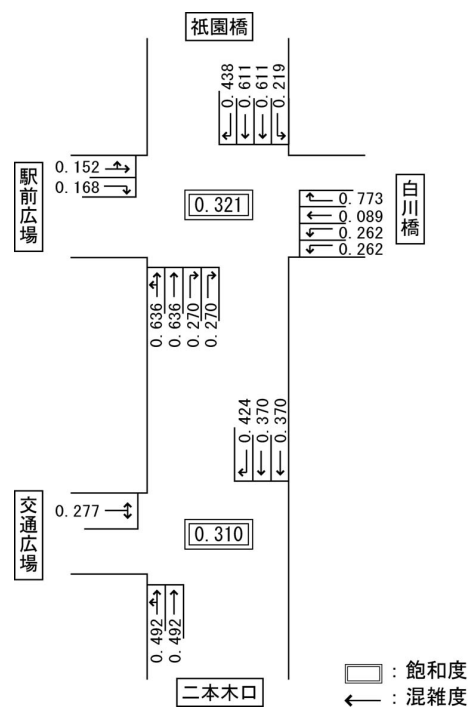


### 新幹線開業後の駅前交差点処理

交差点方向別交通量



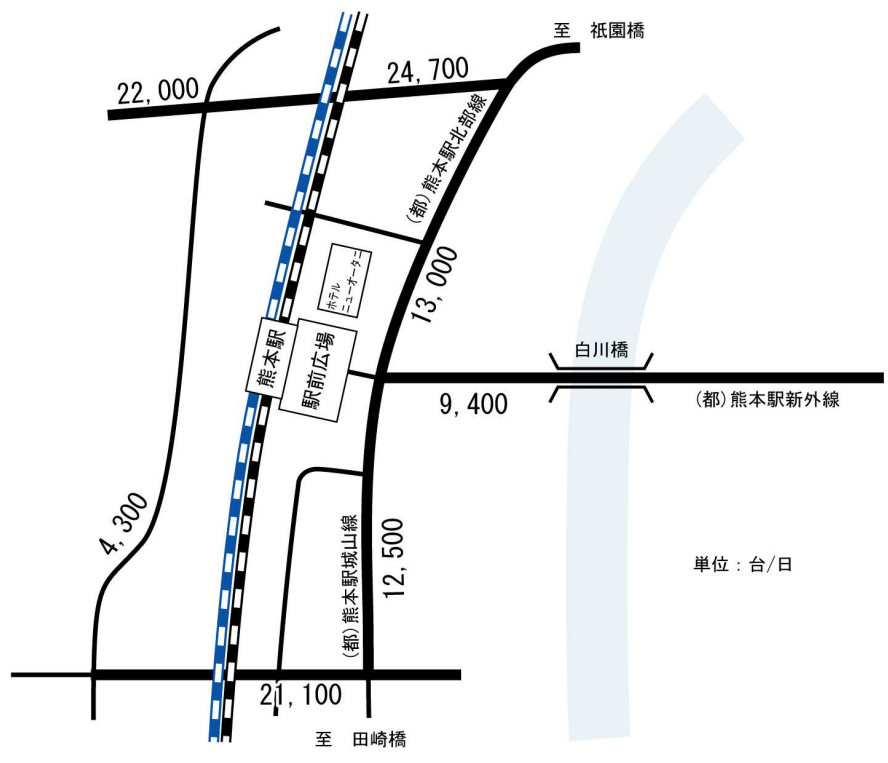
交差点処理検討結果



### 将来道路網

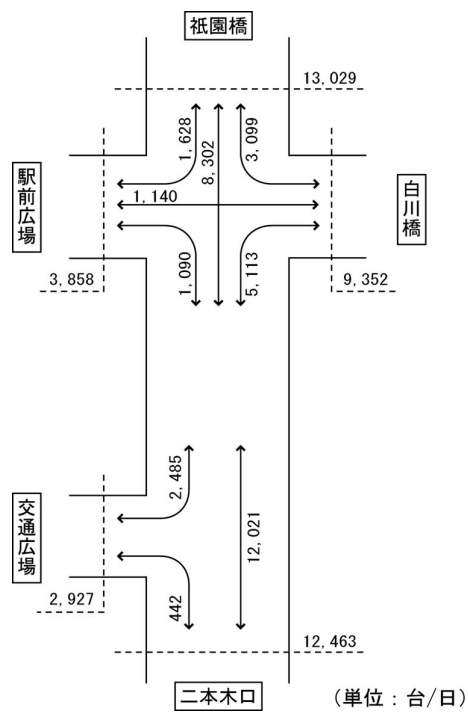


### 将来(完成時)交通量



### 将来(完成時)の駅前交差点処理

交差点方向別交通量



交差点処理検討結果

