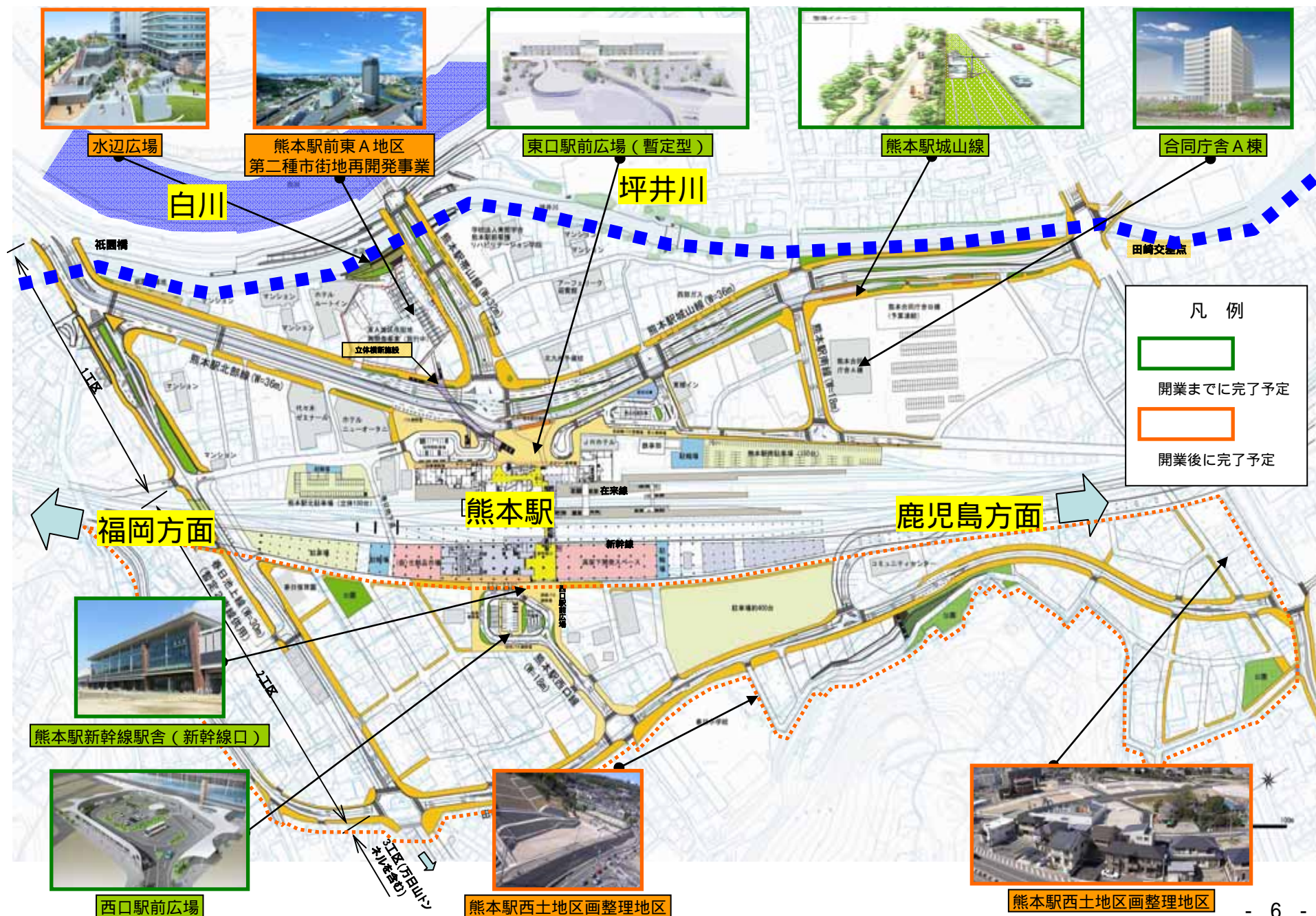


## 2 ) 九州新幹線全線開業時について

### 九州新幹線開業時の姿

# 九州新幹線開業時の姿（新幹線開業時：平成23年3月）

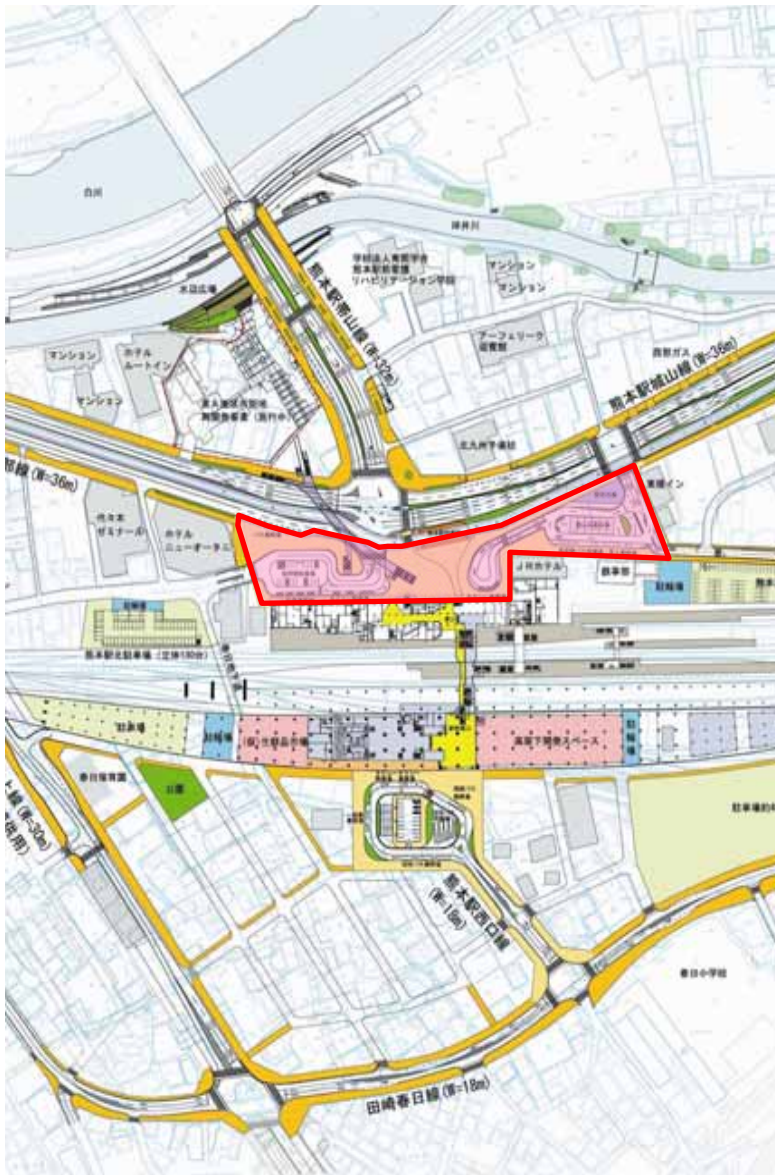


## 2 ) 九州新幹線全線開業時について

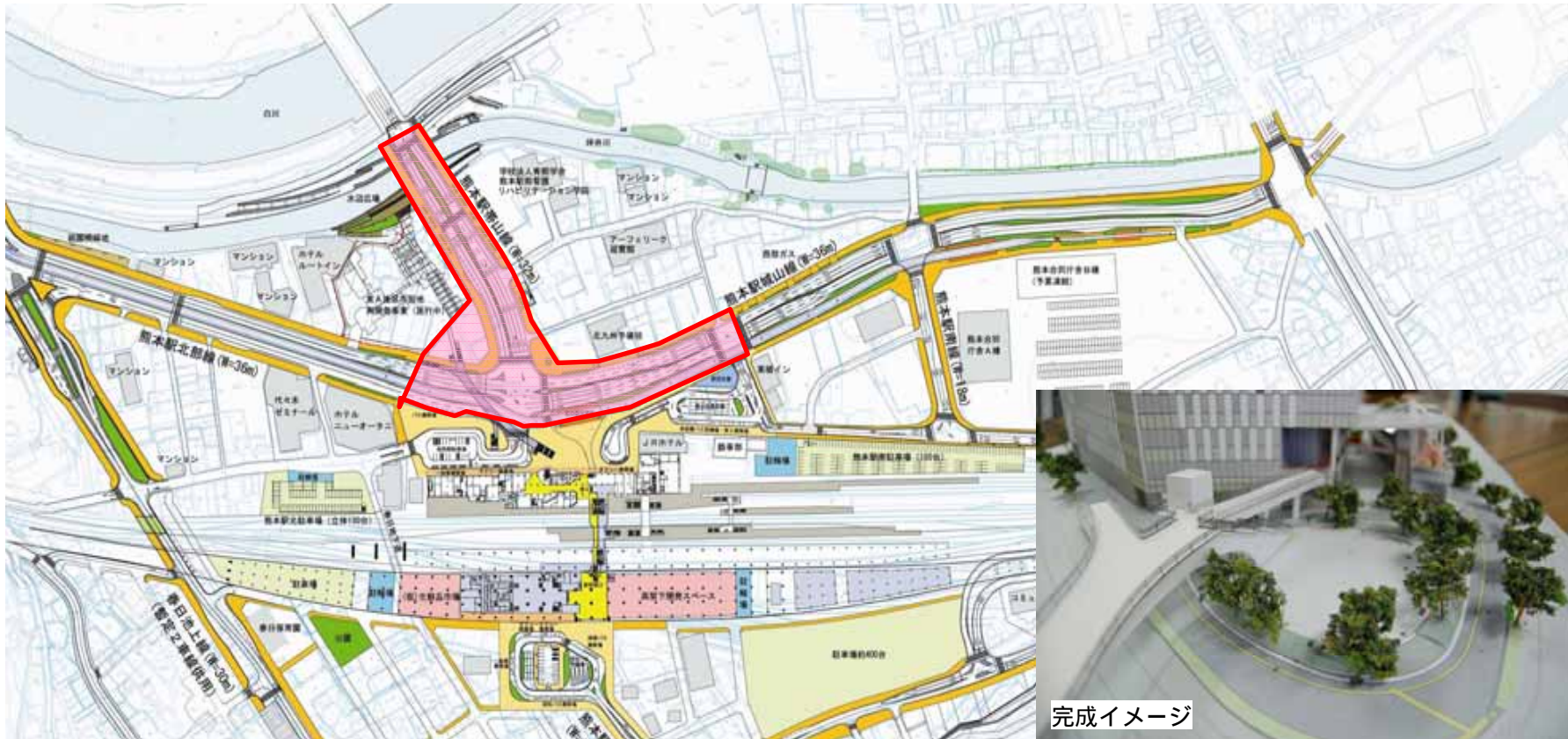
### 九州新幹線開業時の姿

- ・ 新幹線開業時に完了している事業

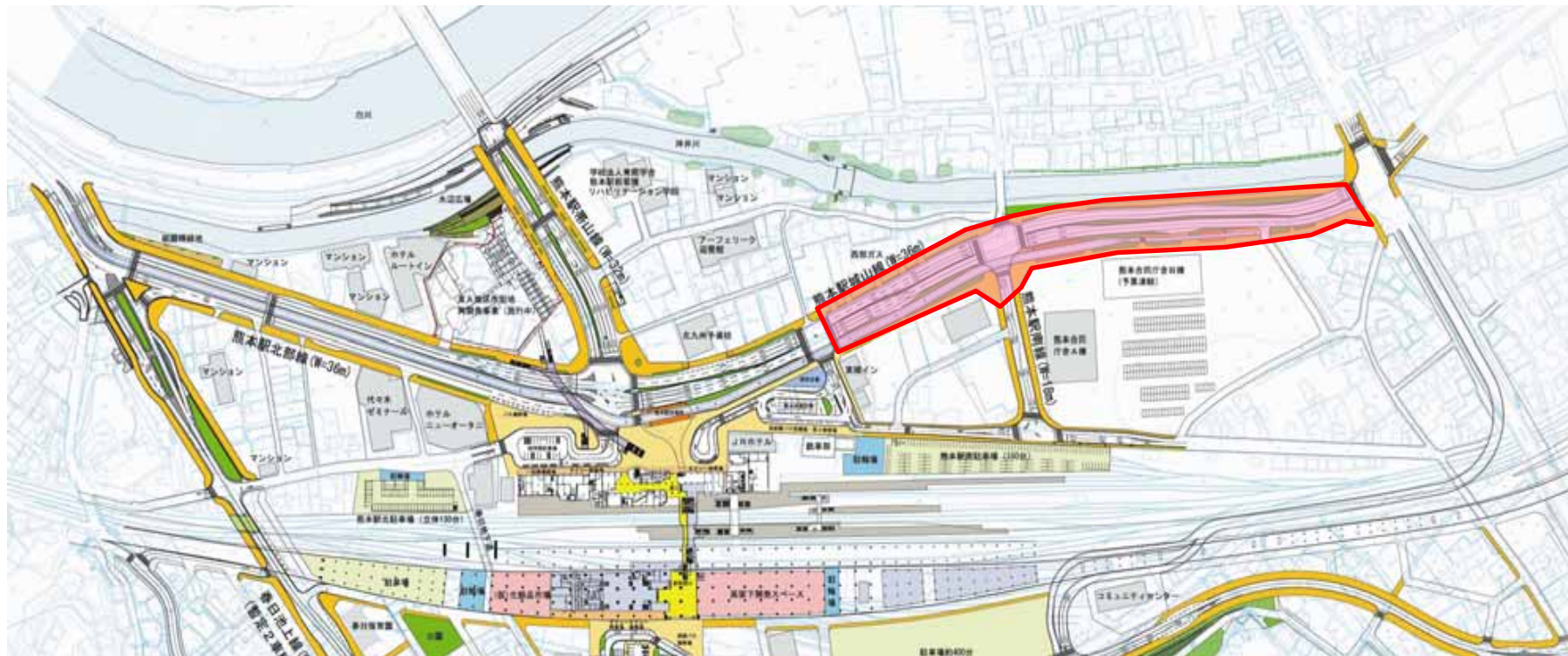
# 東口駅前広場（暫定型）



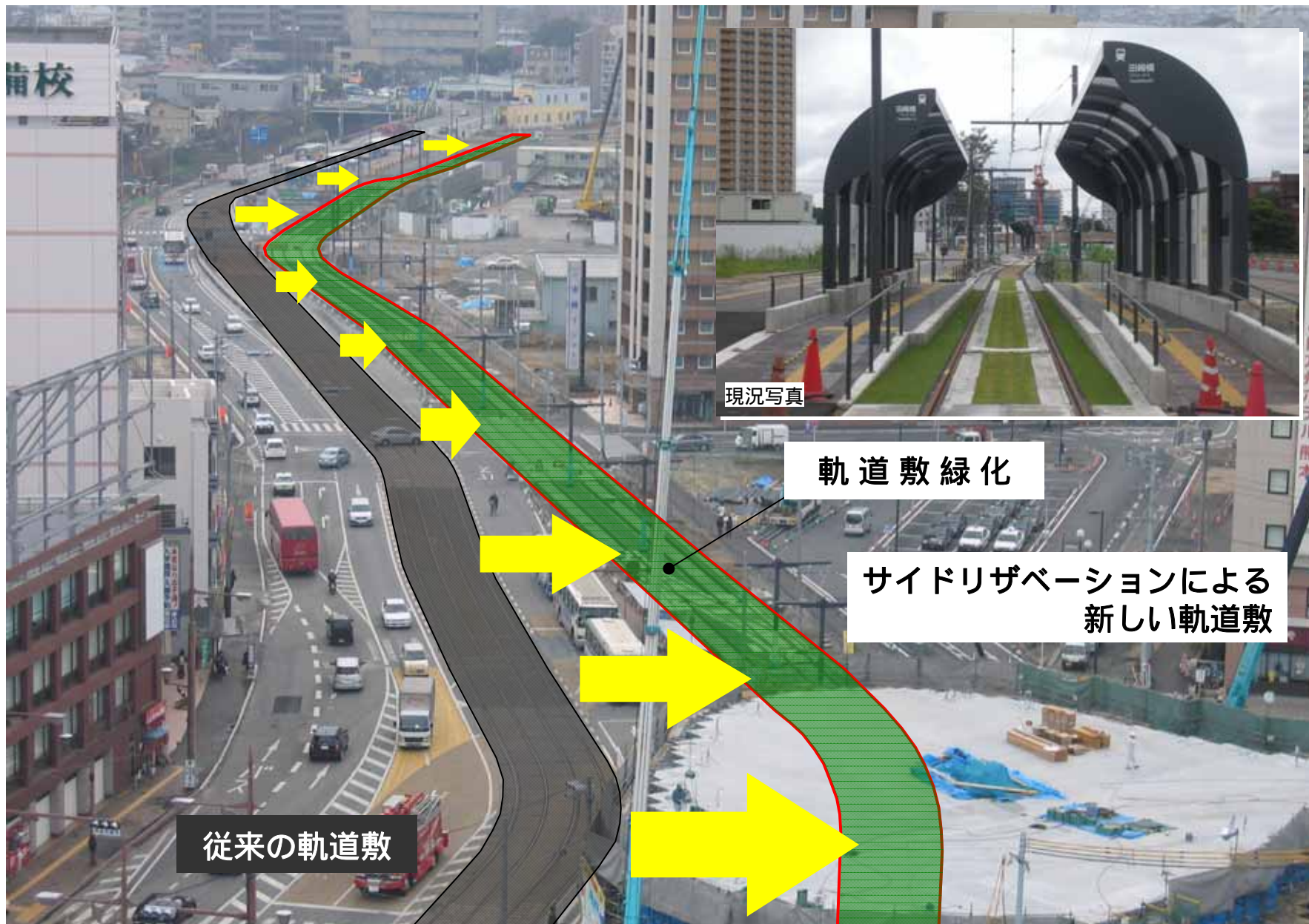
# 街路事業 熊本駅帯山線（産業道路）



# 街路事業 熊本駅城山線（電車通り）



# 街路事業 熊本駅城山線（電車通り）

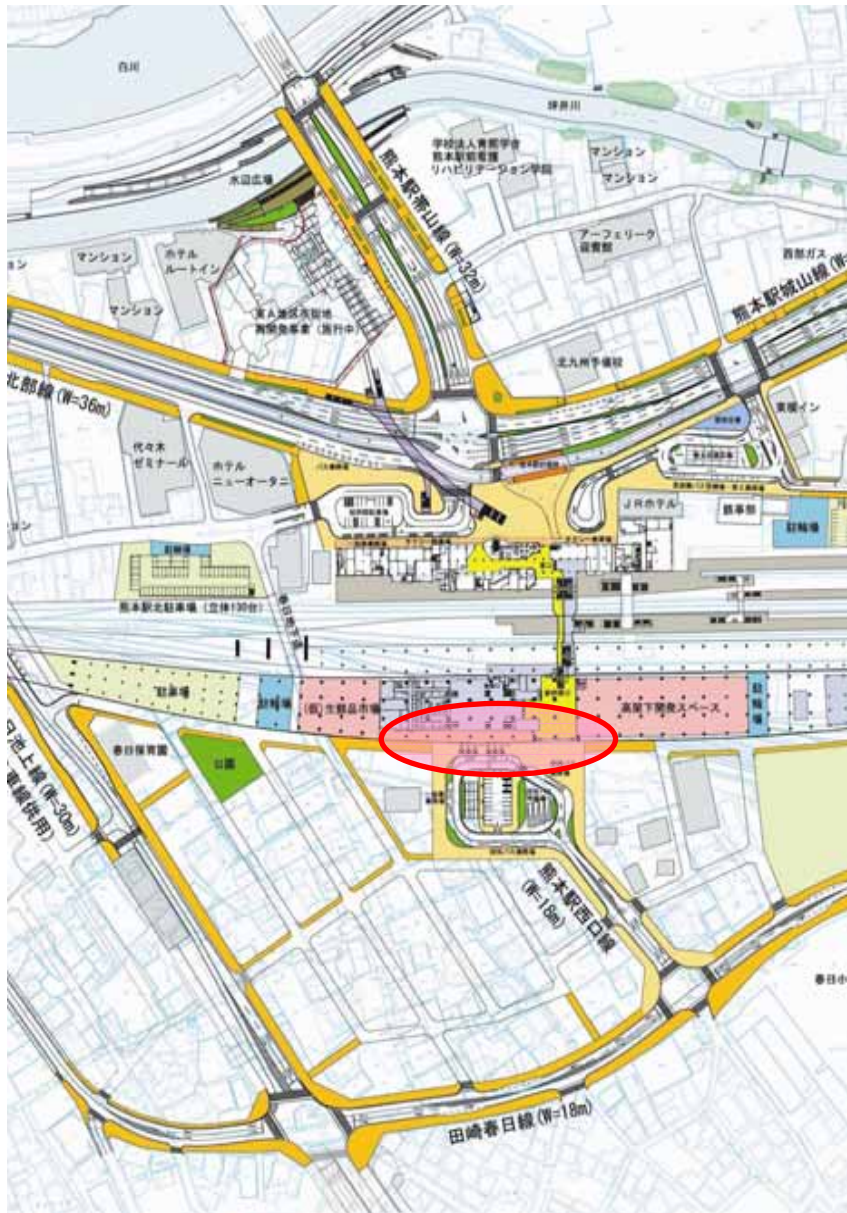


# 新熊本合同庁舎整備（A棟）





# 新幹線口 西口駅前広場（九州新幹線駅舎）



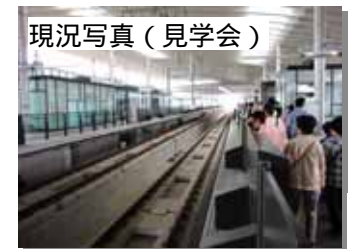
完成イメージ



現況写真

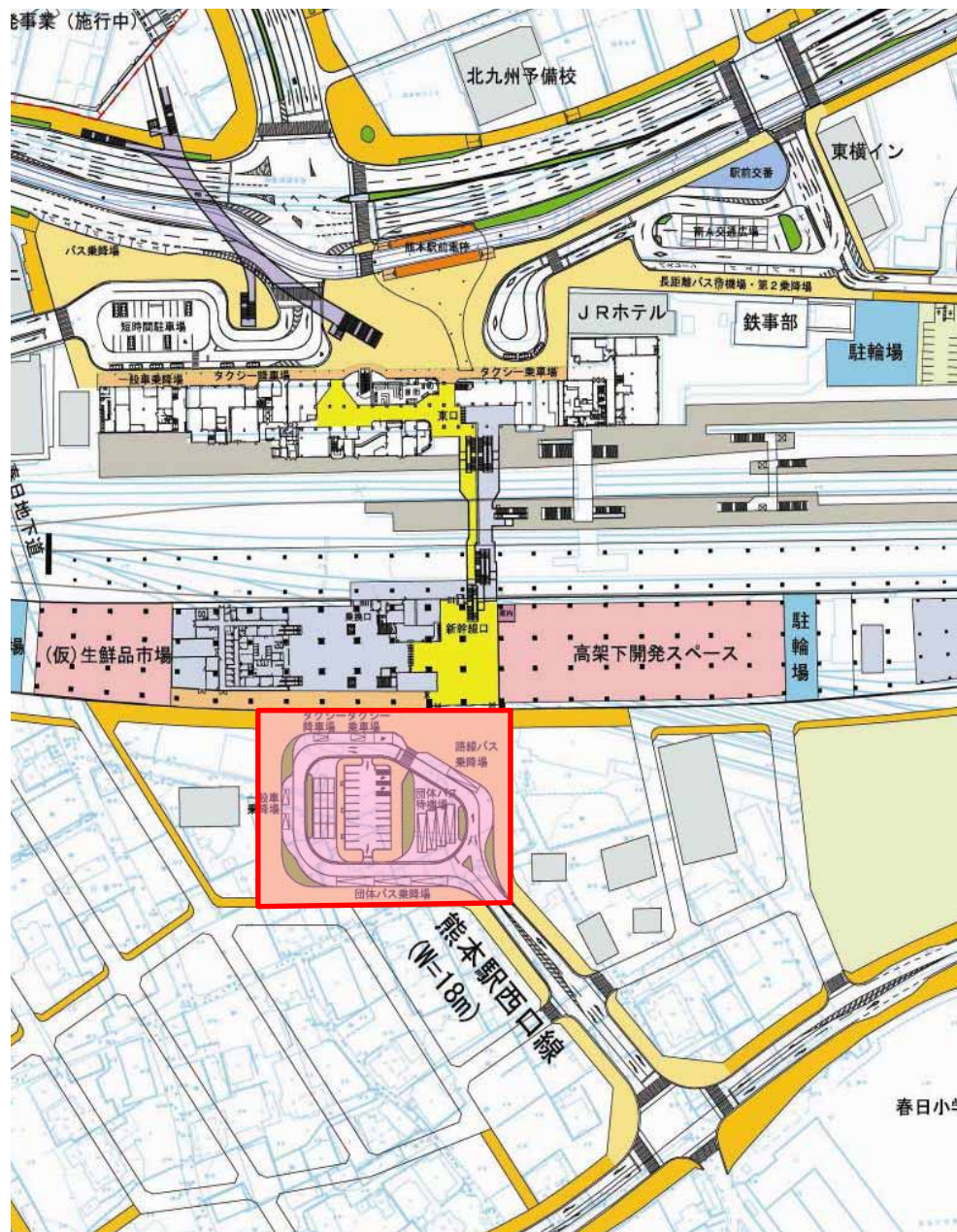


現況写真 (見学会)



現況写真 (見学会)

# 新幹線口 西口駅前広場



完成イメージ



完成イメージ



現況写真



完成イメージ

# 南A地区 地区計画（まちづくりルールの設定）



## 具体のルール(抜粋)

### 建築物の用途の制限

住宅、工場・倉庫、風俗施設等の立地制限

### 容積率の最高限度・最低限度の設定

容積率の最高限度 500% 600%

容積率の最低限度 200%の設定

### 建築面積の最低限度の設定

建築面積の最低限度 200㎡

### 壁面の位置の制限

セットバック 2m

### 形態・意匠の制限（建物・広告物）

- ・街路樹の緑と調和した建物の外壁
- ・原色をさげ、落ち着いた色調

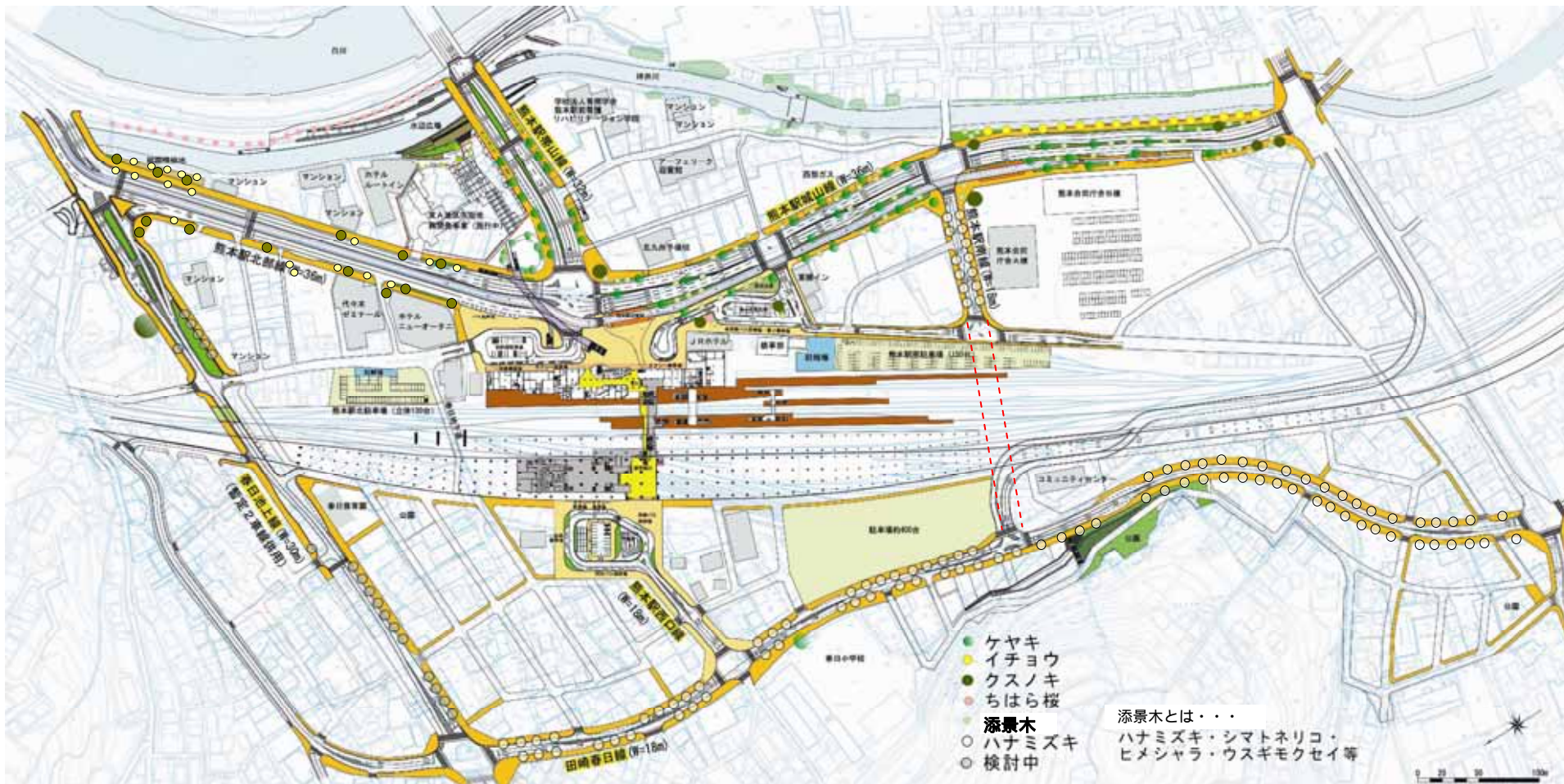


現況写真

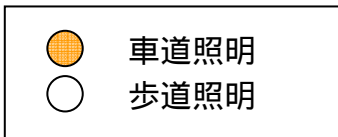
# 白川左岸環境整備



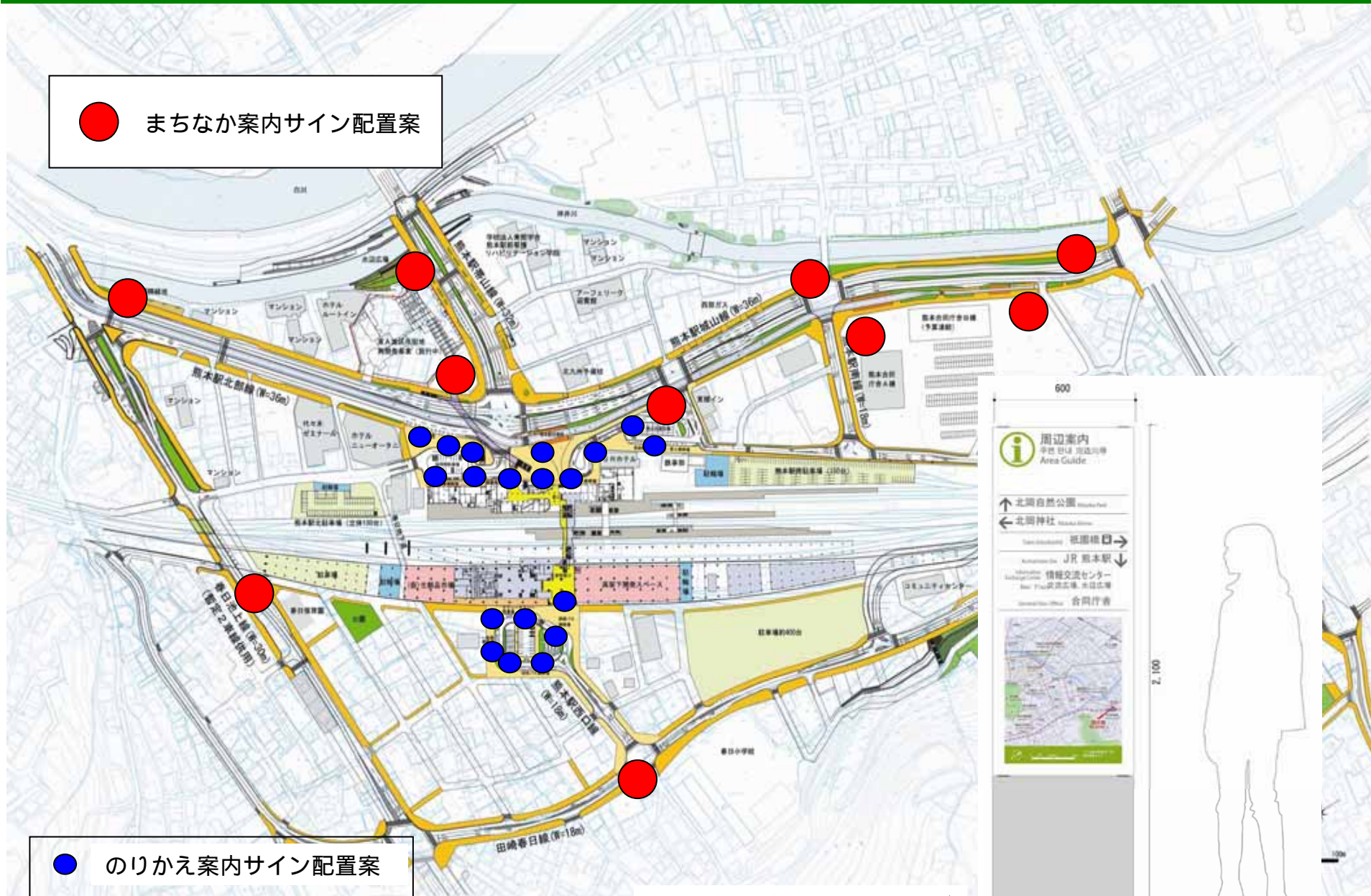
# 緑化計画



# 照明計画



# サイン計画



まちなか案内サイン イメージ

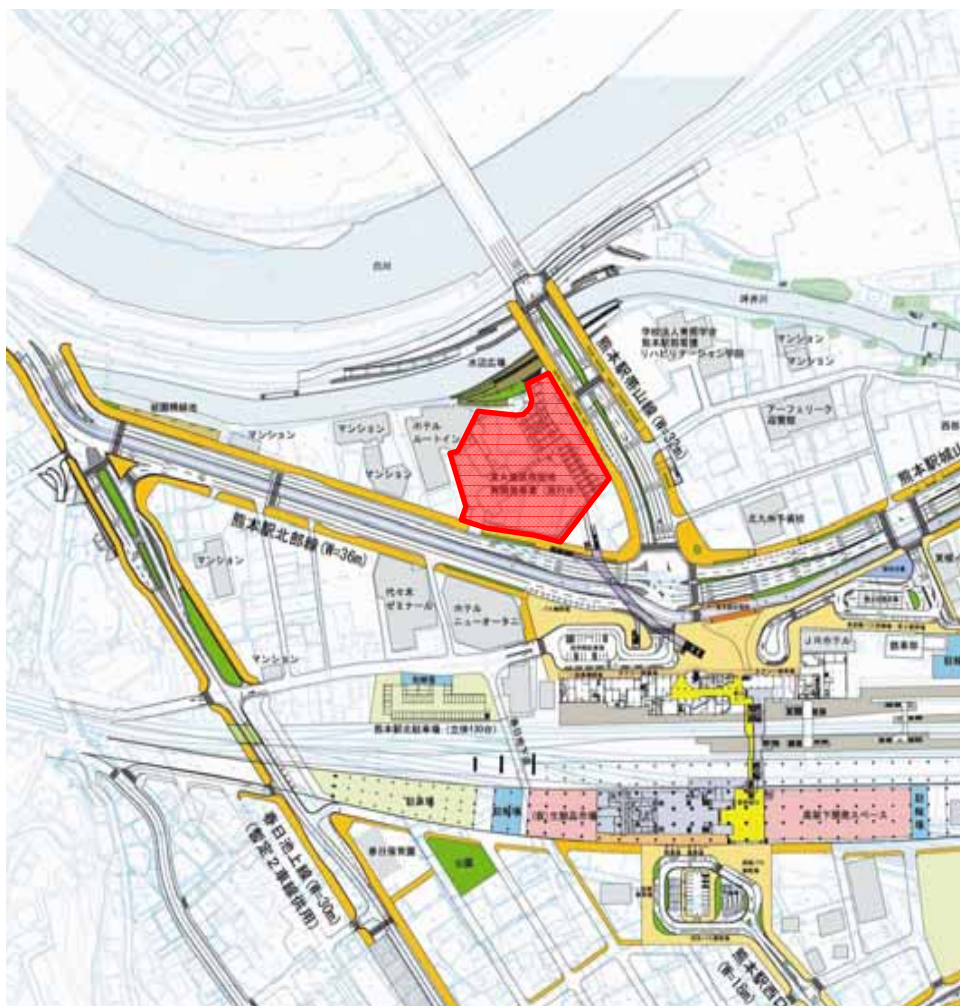
## 2 ) 九州新幹線全線開業時について

### 九州新幹線開業時の姿

- ・ 新幹線開業後に完成する事業



# 熊本駅前東 A 地区第二種市街地再開発事業



現況写真



現況写真



完成イメージ



完成イメージ



完成イメージ

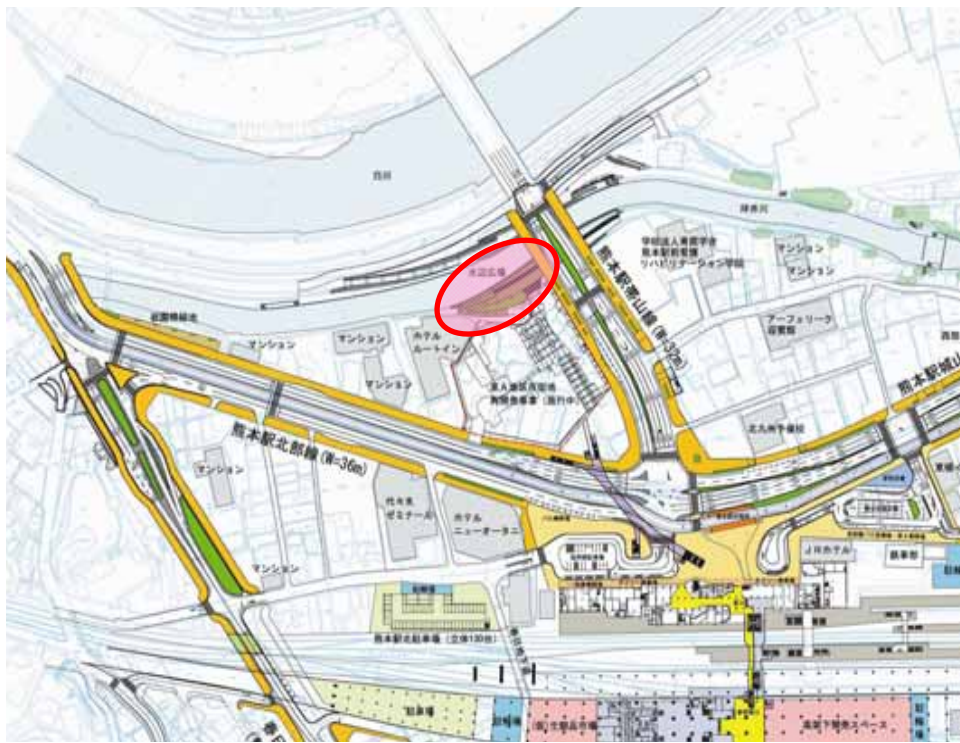


完成イメージ



完成イメージ

# 坪井河親水空間・水辺広場



現況写真

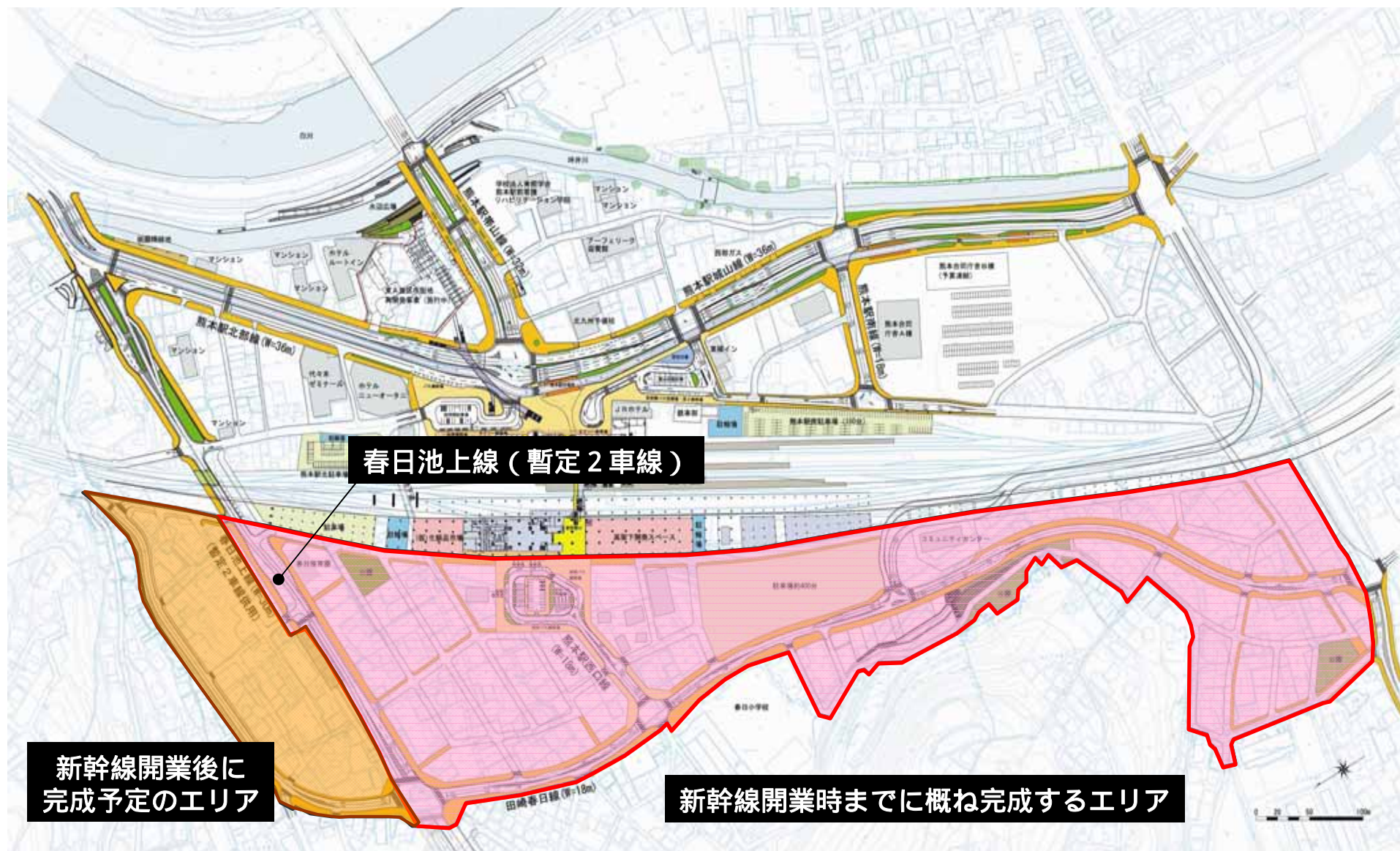


完成イメージ



完成イメージ

# 熊本駅西土地区画整理事業



春日池上線 (暫定 2 車線)

新幹線開業後に  
完成予定のエリア

新幹線開業時までに概ね完成するエリア

## 熊本駅東西出入口名称

- 東口 : 白川口(東口)
- 西口 : 新幹線口(西口)



【新幹線改札前のサインイメージ】