

アンケート調査概要

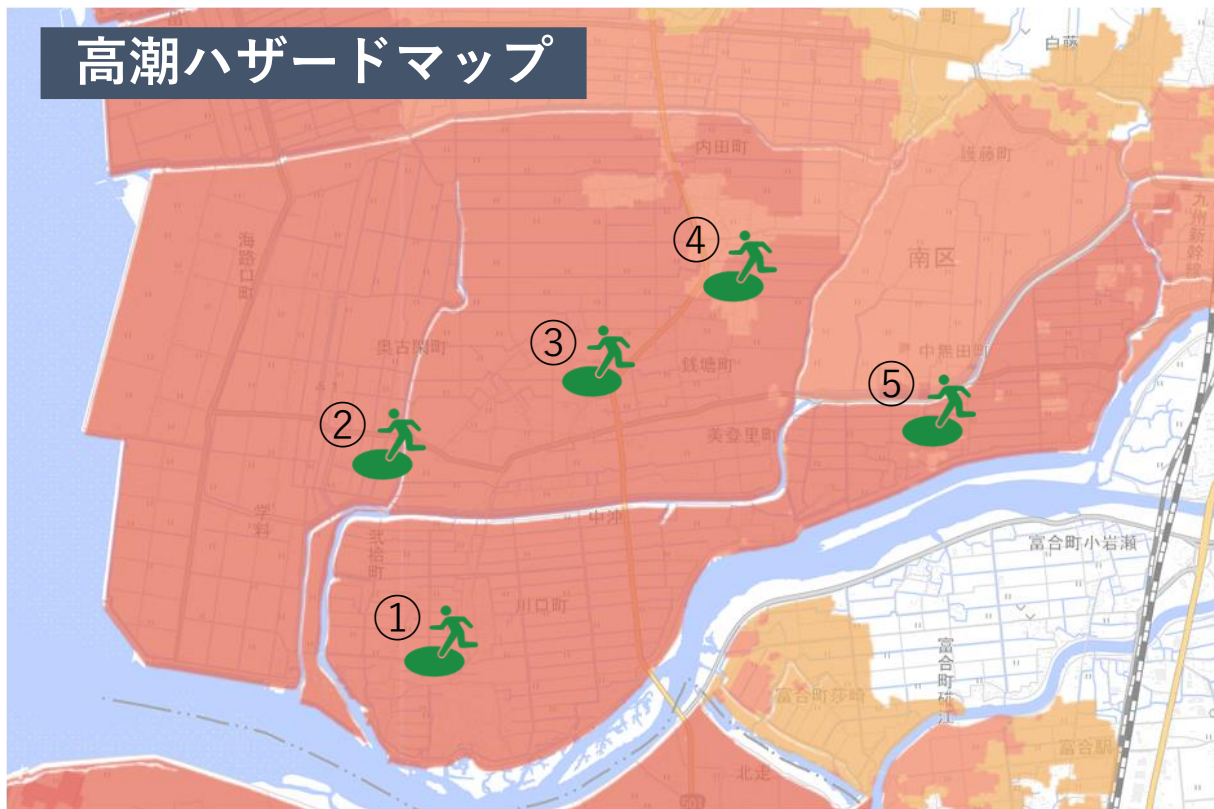
本調査は、熊本市沿岸部における防災対策・避難行動の判断基準等（津波・高潮）を調査・分析し地域住民の安全の確保を図ることを目的とし、津波・高潮リスクの高い南区天明地区を対象に基礎調査として実施した。

- ・ 対象地域：熊本市南区天明地区
- ・ 調査期間：2021年11月-2022年2月
- ・ 配布・回収手法：郵送
- ・ 配布数：3,271
- ・ 回収数：1,335
- ・ 回収率：40.8%

津波・高潮危険
地域（天明）へ
のアンケート調
査結果について
(抜粋)

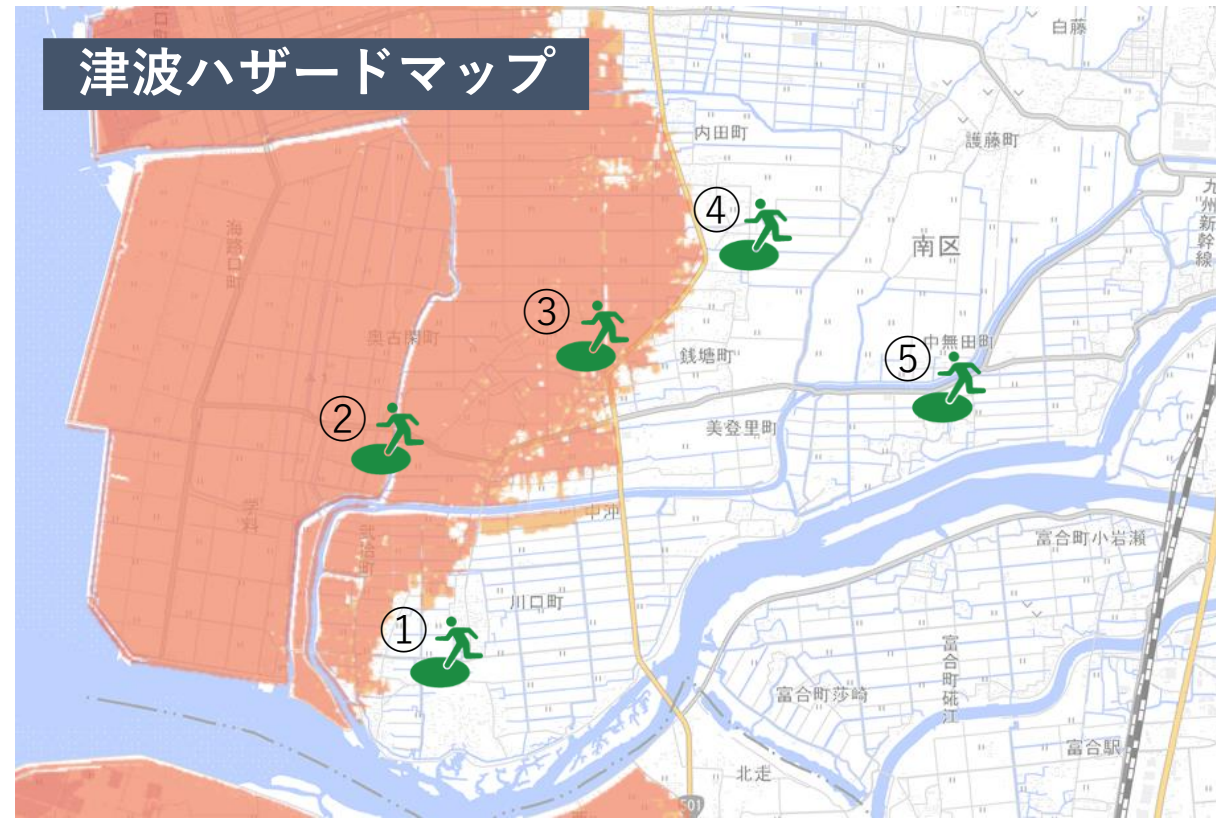
1 天明地区内の避難所

—高潮の場合—



- ①川口小学校（高潮：2.0m以上5.0m未満）
- ②奥古閑小学校（高潮：2.0m以上5.0m未満）
- ③天明中学校・天明まちセン（高潮：2.0m以上5.0m未満）
- ④銭塘小学校（高潮：1.0m以上2.0m未満）
- ⑤中緑小学校（高潮：2.0m以上5.0m未満）

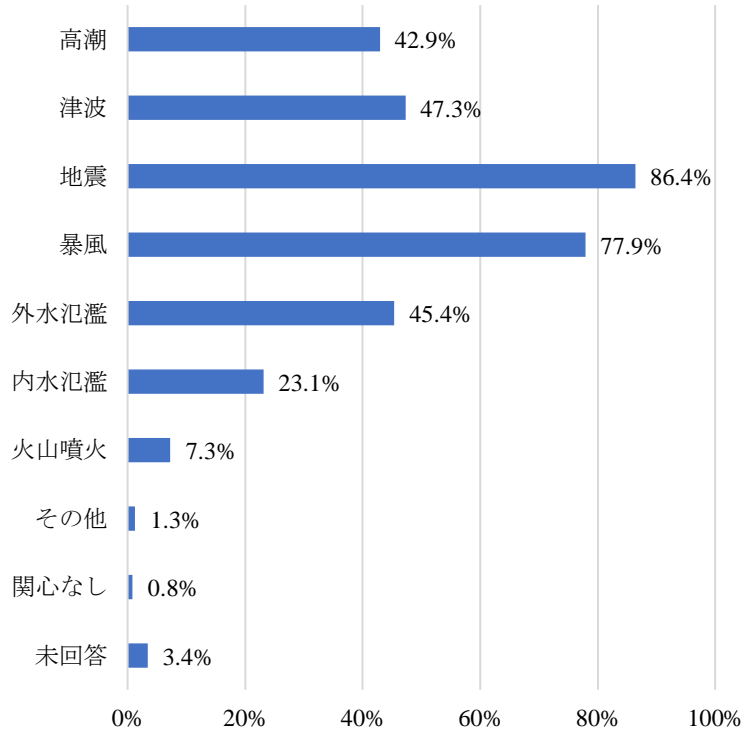
—津波の場合—



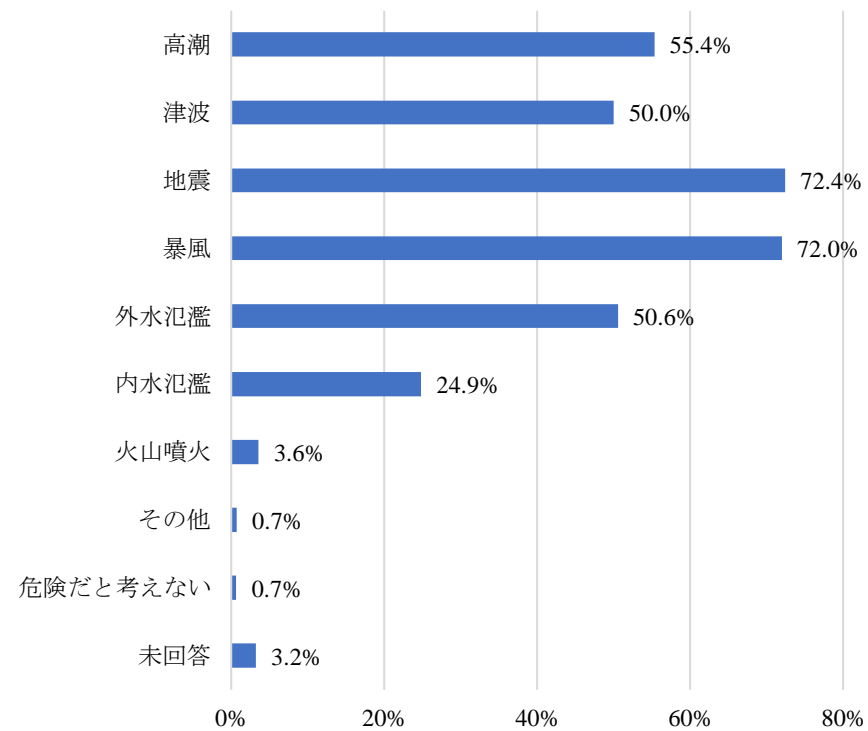
- ①川口小学校（津波：－）
- ②奥古閑小学校（津波：1.0m以上2.0m未満）
- ③天明中学校・天明まちセン（津波：0.3m以上1.0m未満）
- ④銭塘小学校（津波：－）
- ⑤中緑小学校（津波：－）

2 災害に関する項目

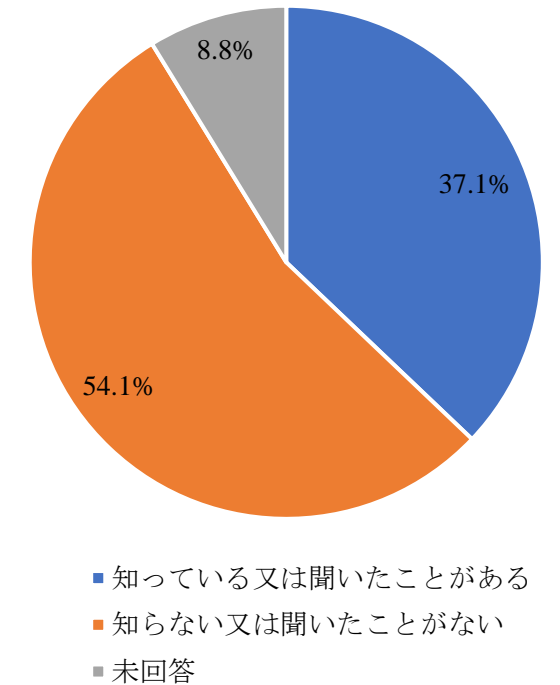
関心がある災害



天明地区で危険と思う災害

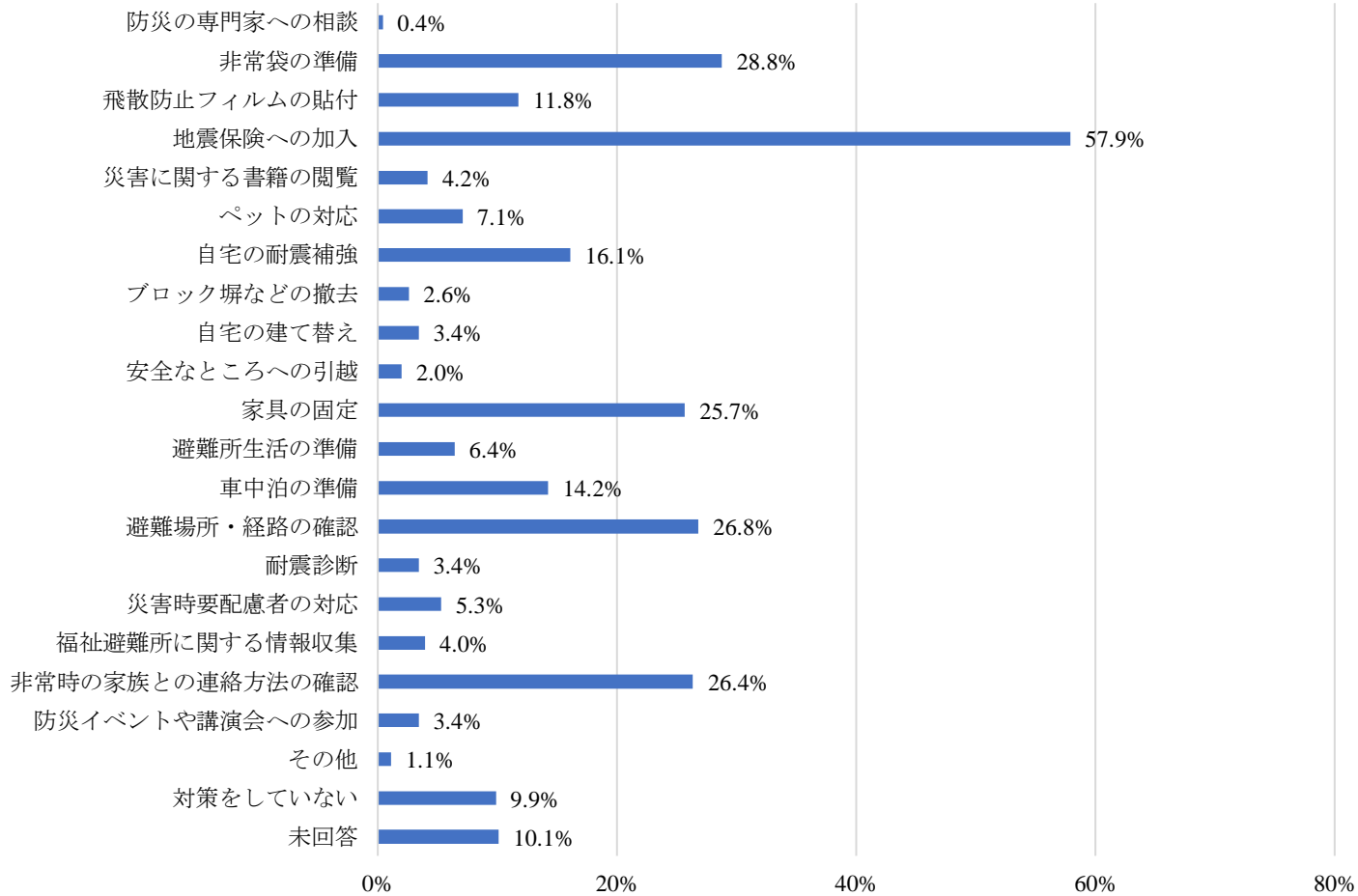


昭和2年の高潮被害を知っていますか

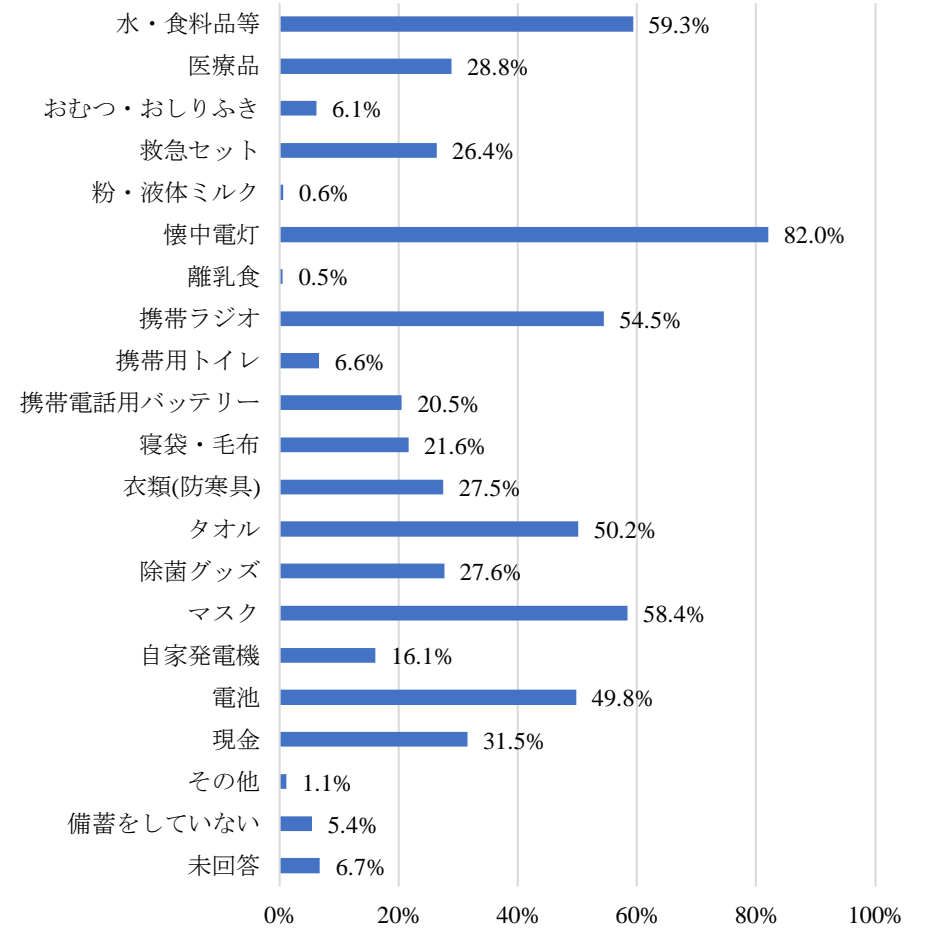


3-1 防災・避難情報に関する項目

防災対策の取り組み

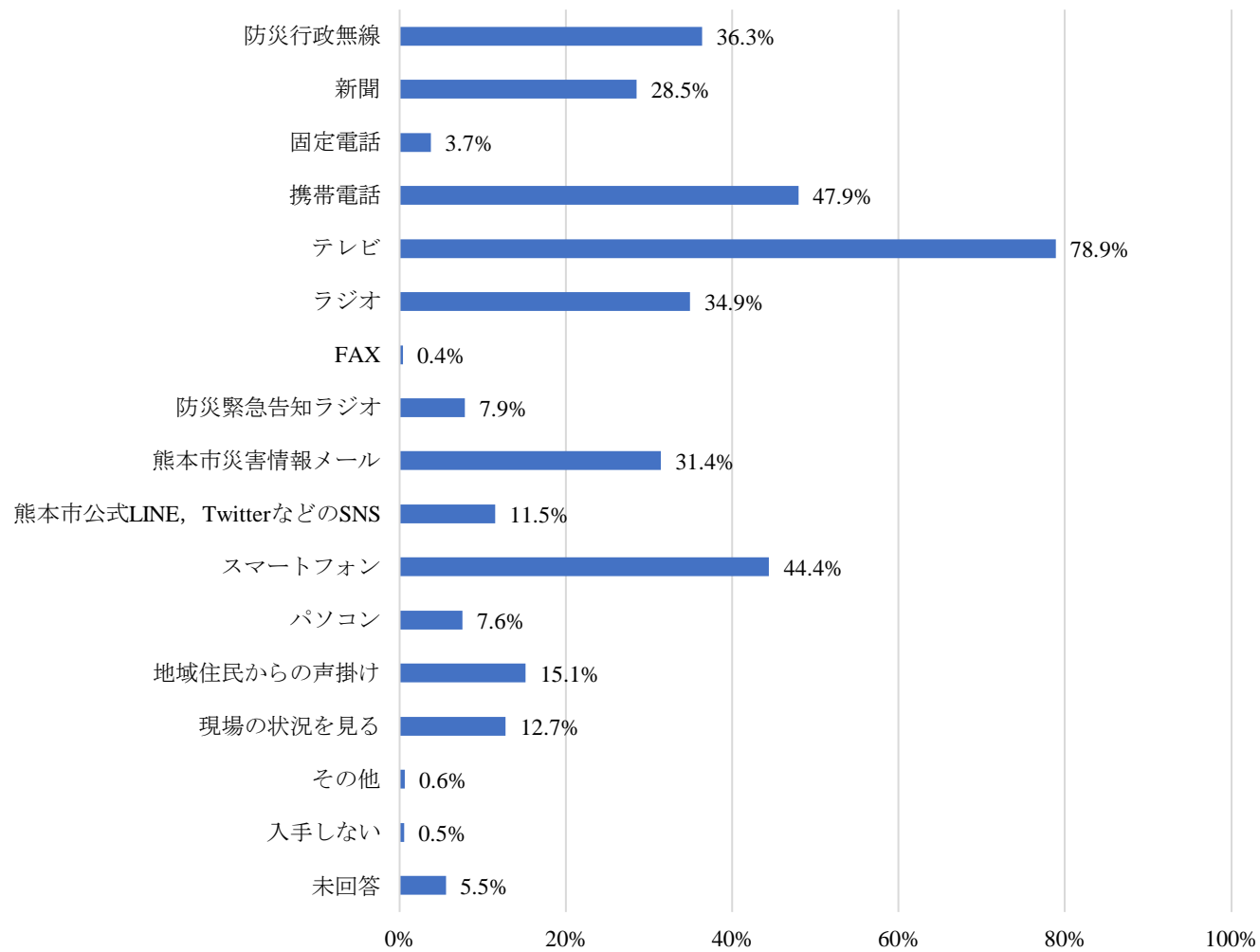


備蓄品の内容

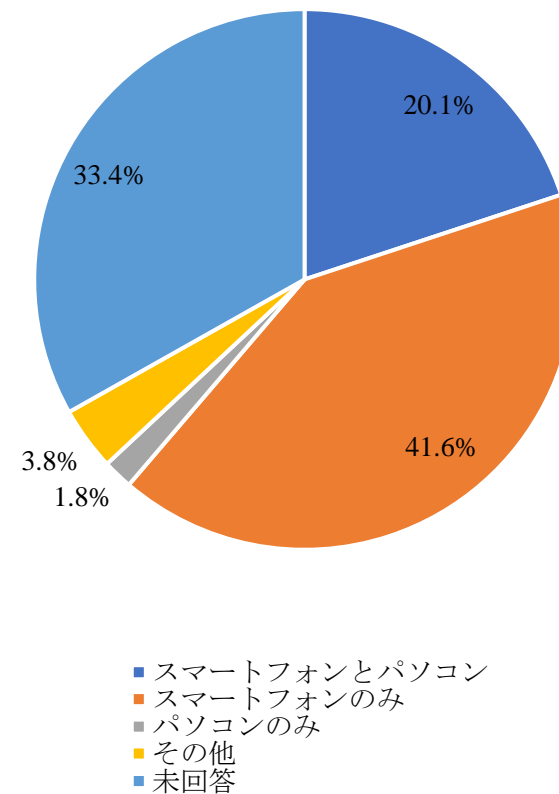


3-2 防災・避難情報に関する項目

災害に関する情報の入手・収集方法

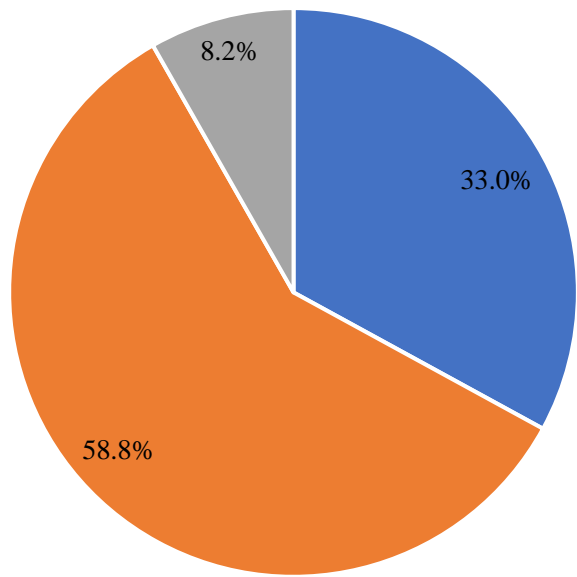


インターネット情報の入手方法



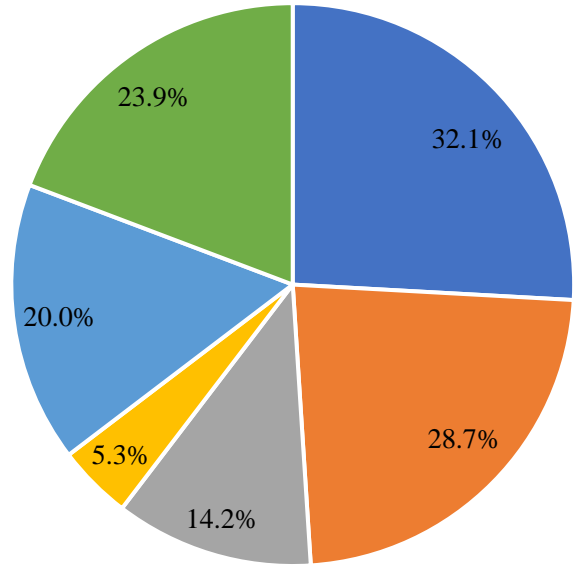
4 避難行動に関する項目

天明地区で災害が予測されるとき の避難場所



■ 決めている ■ 決めていない ■ 未回答

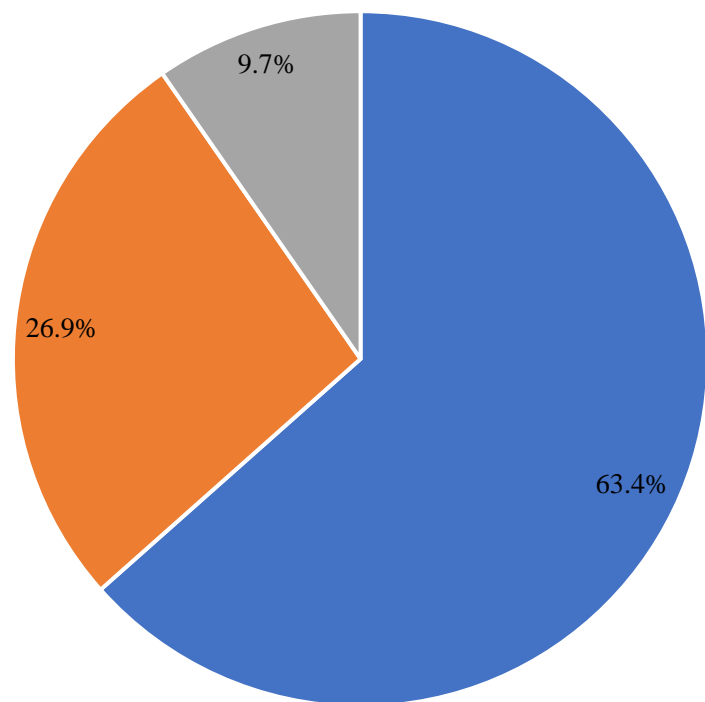
避難行動に関する要望



■ 避難行動要支援者への対応をしてほしい
■ 街灯を設置してほしい
■ 歩行者が通れるように道路を整備してほしい
■ その他
■ 特になし
■ 未回答

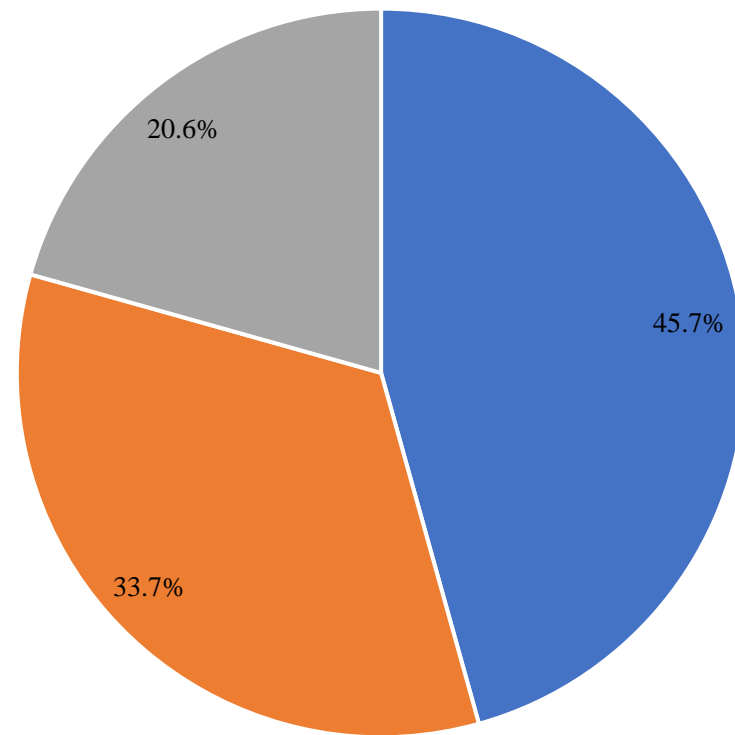
5-1 避難場所に関する項目

市指定避難場所の認知



■ 知っている ■ 知らない ■ 未回答

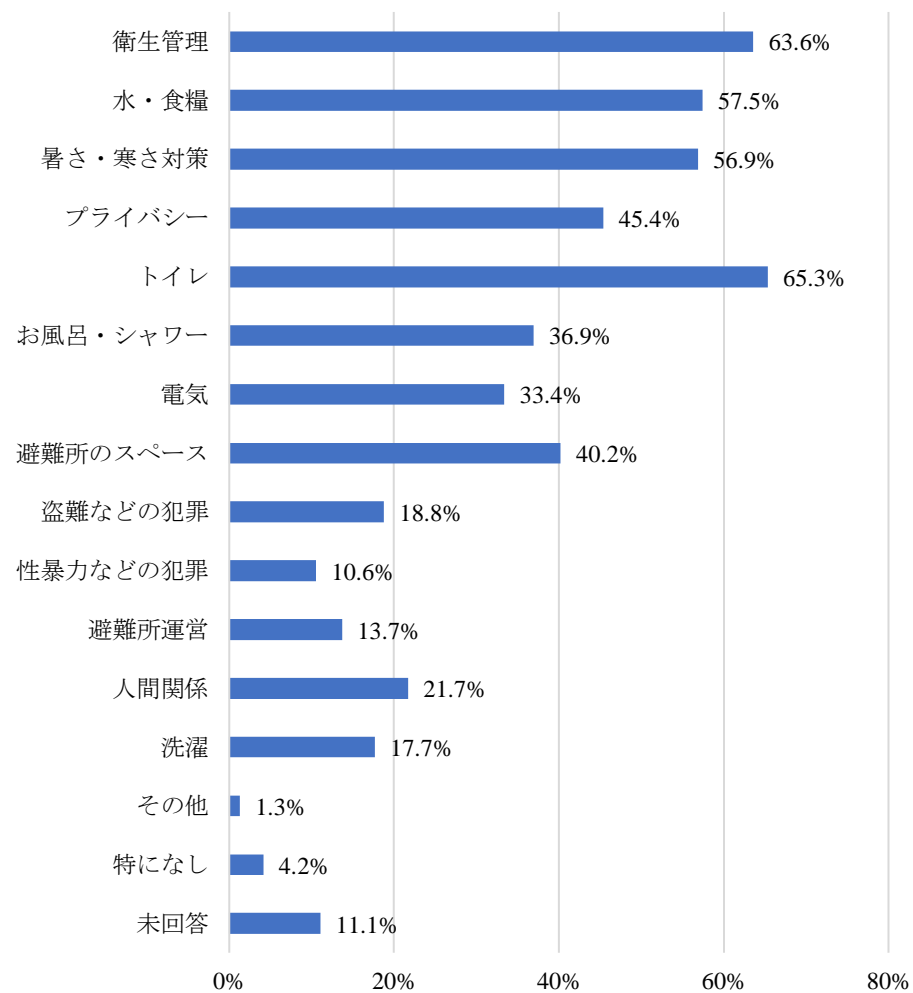
避難所の適切性



■ 適切である ■ 適切でない ■ 未回答

5-2 避難場所に関する項目

避難先に関する懸念



避難先に関する要望

