

熊本市立奥古閑小学校の施設概要(全体図)

所在地：南区奥古閑町4072番地

敷地面積：13,329㎡ (内、運動場7,620㎡)

延床面積：4,102㎡

用途地域：市街化調整区域

その他：

- ・ 洪水：0.5m～3.0m未満 (1階床上～軒下洪水)
- ・ 高潮：5.0m以上10m未満 (H7～H18浸水実績あり)
- ・ 津波浸水予測範囲 (浸水深)：0.5m～3.0m未満
- ・ 液状化可能性：極めて高い (上)
- ・ 建物の危険度 [全壊率]：～5%

(直下型地震の場合10%～20%)

- ・ 揺れやすさ [震度]：震度6弱

(直下地震の場合、震度6強)

- ・ 電気、水道、ガス (プロパン) の設備は残存
- ・ 指定緊急避難場所

施設	地震	洪水	高潮	土砂	津波
運動場	○	×	×	○	×
校舎	○	△	△	○	×
体育館	○	△	△	○	×

交通アクセス

- ・ 最寄バス停：奥古閑 (九州産業交通バス) ※学校から0.8km

【航空写真】



建物

運動場



【配置図】

熊本市立奥古閑小学校の施設概要(外観等)



校舎 (外観)



校舎 (外観)

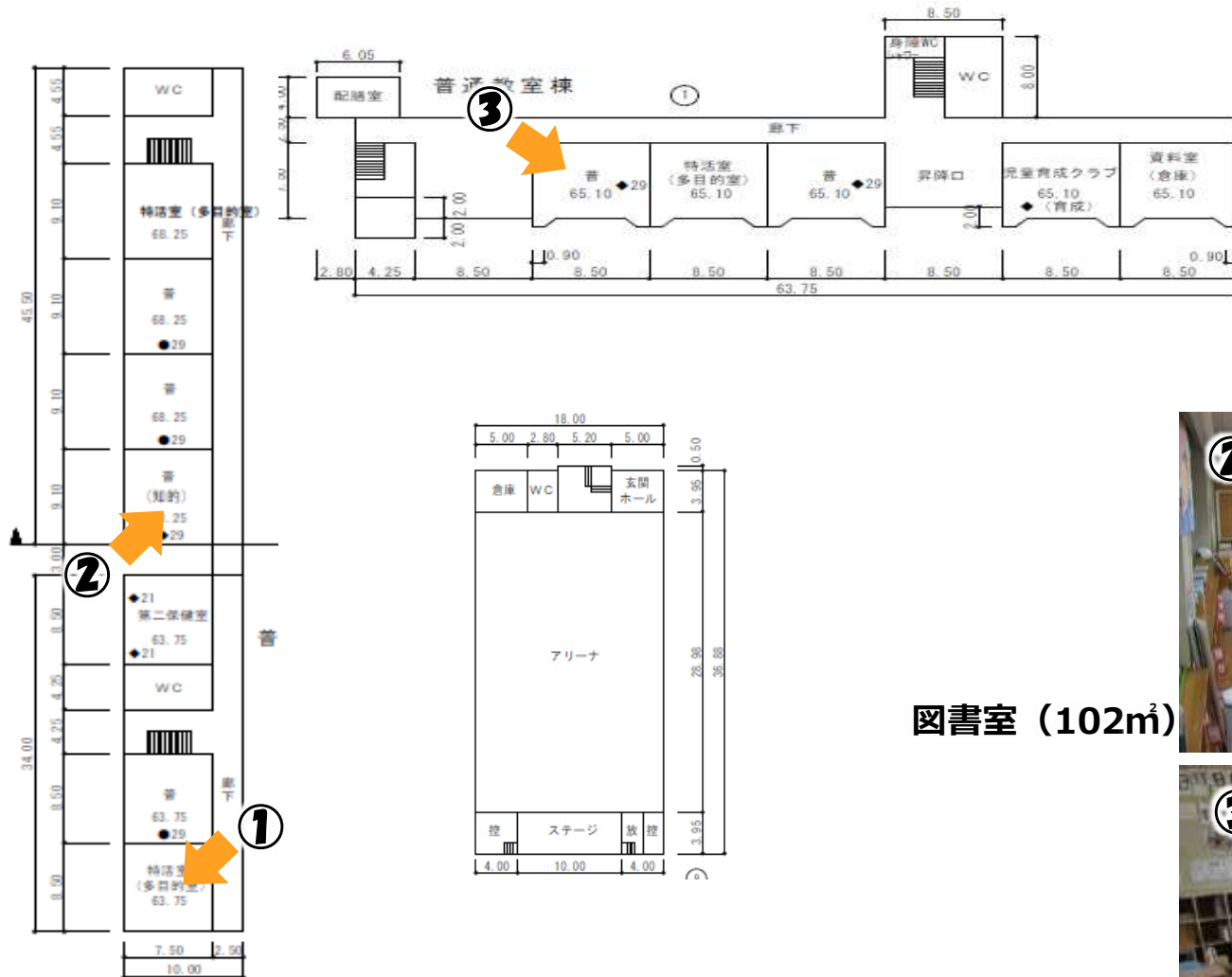


屋外運動場



屋内運動場 (外観)

熊本市立奥古閑小学校の施設概要(1階部分)



【1階 平面図】



特活 (多目的) 室 (64㎡)



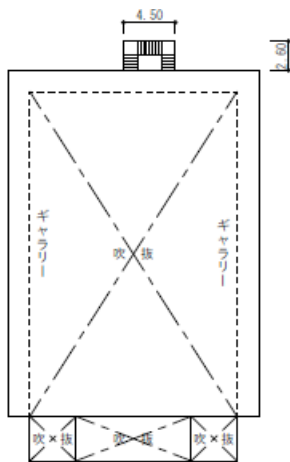
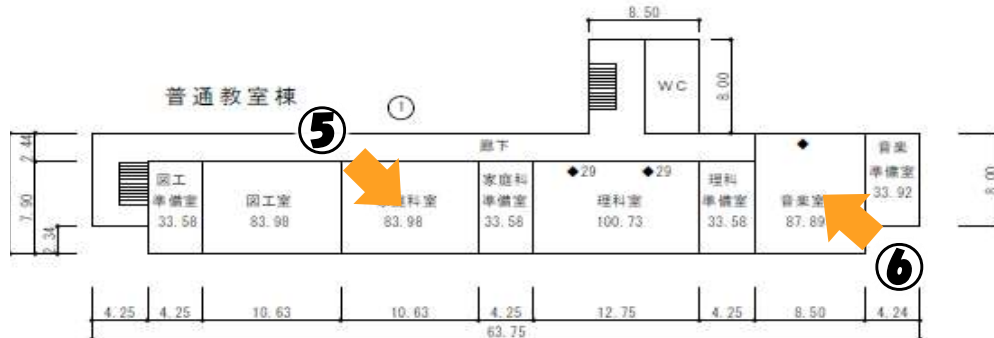
図書室 (102㎡)



普通教室 (65㎡)

【建築年度】 普通・管理教室棟1981年 (昭和56年) ※一部1966年 (昭和41年) 屋内運動場: 1985年 (昭和60年)
 【延床面積】 4,102㎡ 【構造】 普通・管理教室棟RC造 2階建 屋内運動場: S造

熊本市立奥古閑小学校の施設概要(2階部分)



【2階 平面図】



普通教室 (68㎡)



家庭科室 (84㎡)



音楽室 (88㎡)

【建築年度】 普通・管理教室棟1981年(昭和56年) ※一部1966年(昭和41年) 屋内運動場:1985年(昭和60年)
 【延床面積】 4,102㎡ 【構造】 普通・管理教室棟RC造2階建 屋内運動場:S造