

《熊本市立川口小学校》

所在地：南区川口町3045番地

竣工年：昭和56年（1981年）

敷地面積：12,066㎡（内、運動場9,358㎡）

延床面積：2,762㎡

用途地域：市街化調整区域

その他：

- ・ 洪水：0.5m～3.0m未満（1階床上～軒下洪水）
- ・ 高潮：5.0m以上10m未満（H7～H18浸水実績あり）
- ・ 液状化可能性：極めて高い（下）
- ・ 建物の危険度 [全壊率]：～5%
（直下型地震の場合20%～30%）
- ・ 揺れやすさ [震度]：震度6弱
（直下地震の場合、震度6強）
- ・ 電気、水道、ガス（プロパン）の設備は残存
- ・ 指定緊急避難場所



【配置図】

施設	地震	洪水	高潮	土砂	津波
運動場	○	×	×	○	×
校舎	○	△	△	○	×
体育館	○	△	△	○	×

交通アクセス

- ・ 最寄バス停：川口ニ丁（九州産業交通バス）※学校から0.2km

《熊本市立川口小学校》



校舎（外観）



校舎（外観）

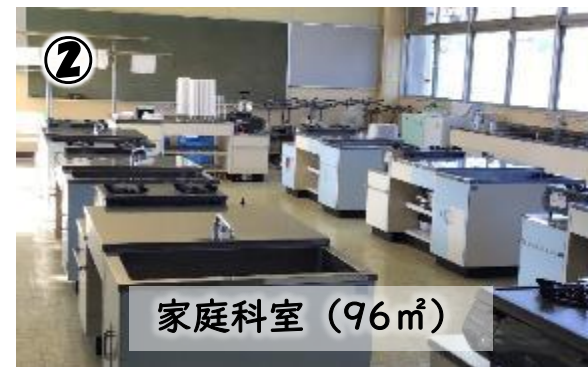
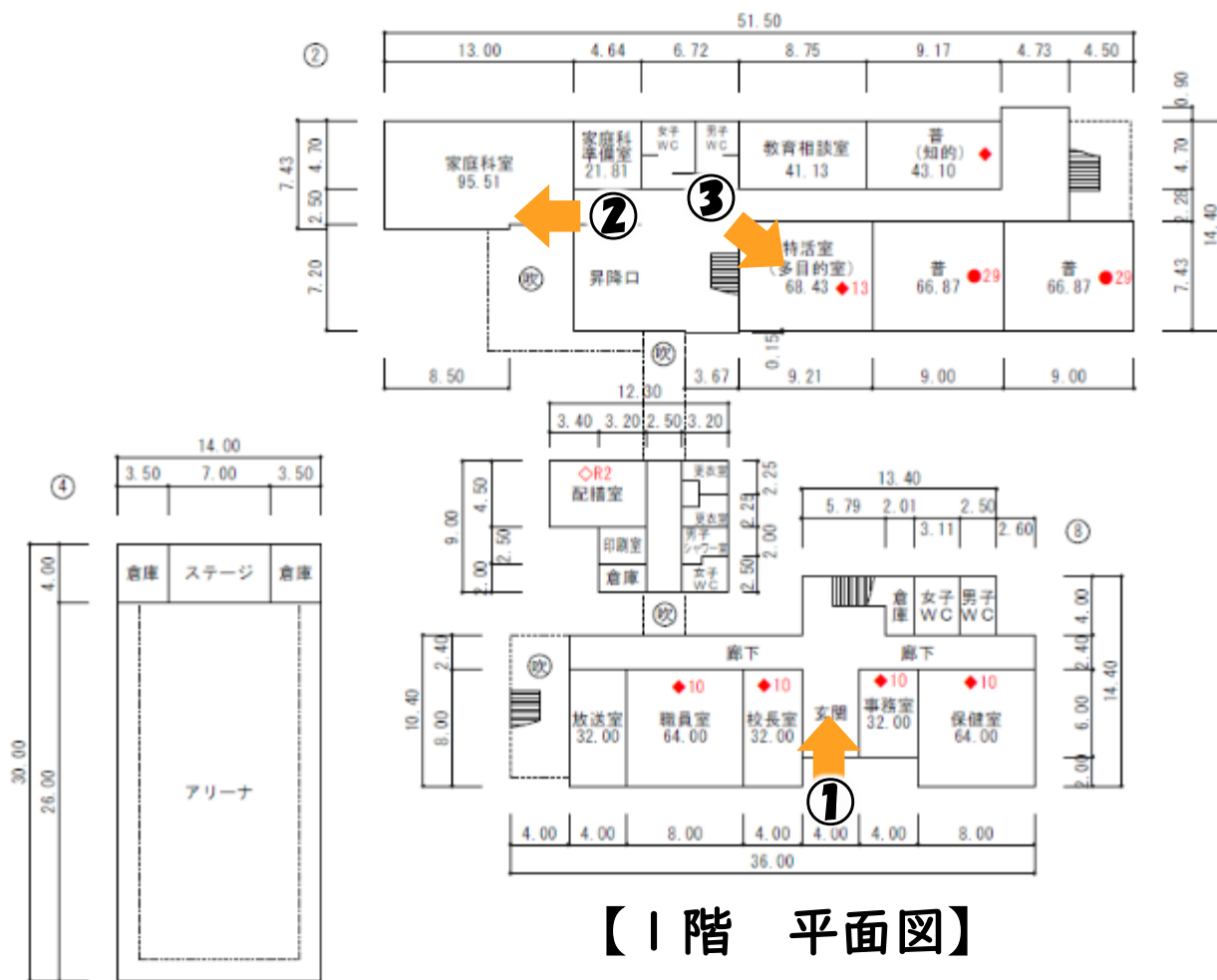


屋外運動場



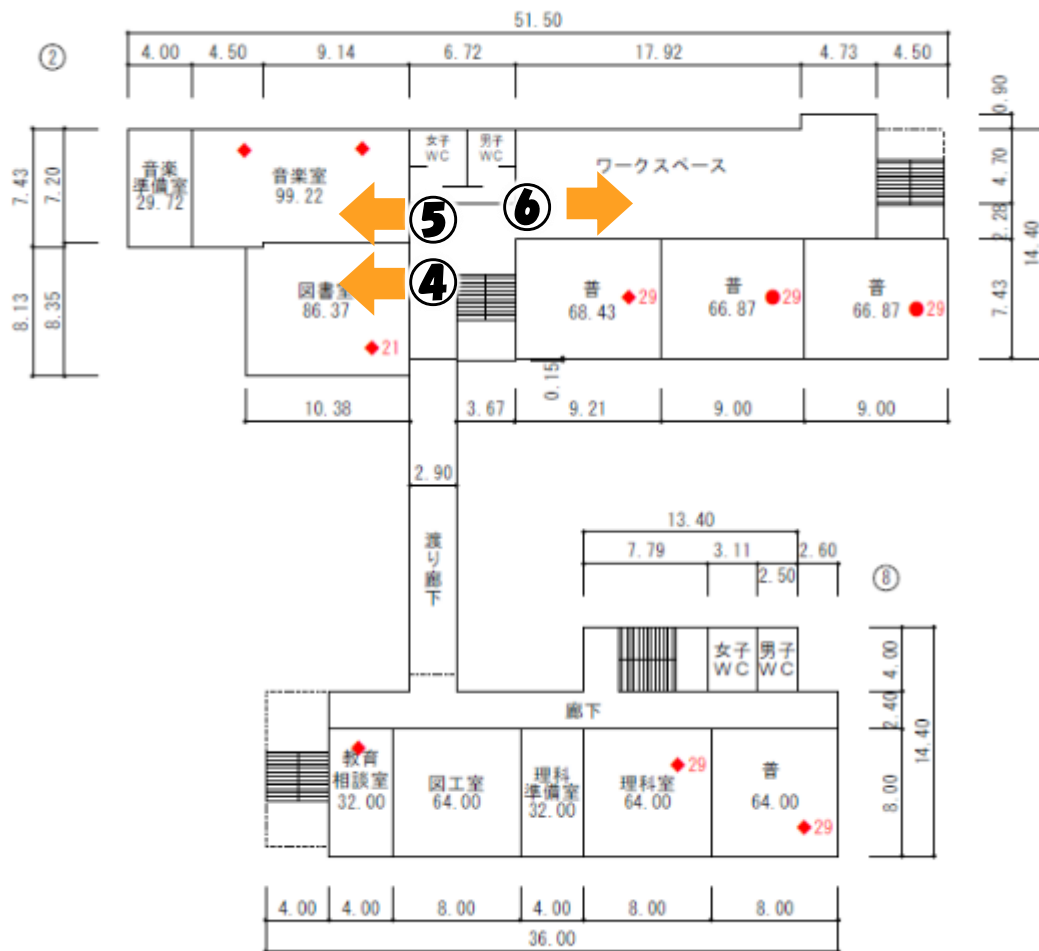
屋内運動場（外観）

《熊本市立川口小学校》



【建築年度】普通教室棟：1981年（昭和56年）管理特別教室棟：1998年（平成10年）体育館：1974年（昭和49年）
 【延床面積】2,762㎡ 【構造】普通・管理特別教室棟RC造2階建 体育館：S造

《熊本市立川口小学校》



【2階 平面図】



図書室 (86㎡)



音楽室 (99㎡)



ワークスペース (162㎡)

【建築年度】普通教室棟：1981年（昭和56年）管理特別教室棟：1998年（平成10年）体育館：1974年（昭和49年）
 【延床面積】2,762㎡ 【構造】普通・管理特別教室棟RC造2階建 体育館：S造