1:2,500 熊本市国土基本図

51　貢

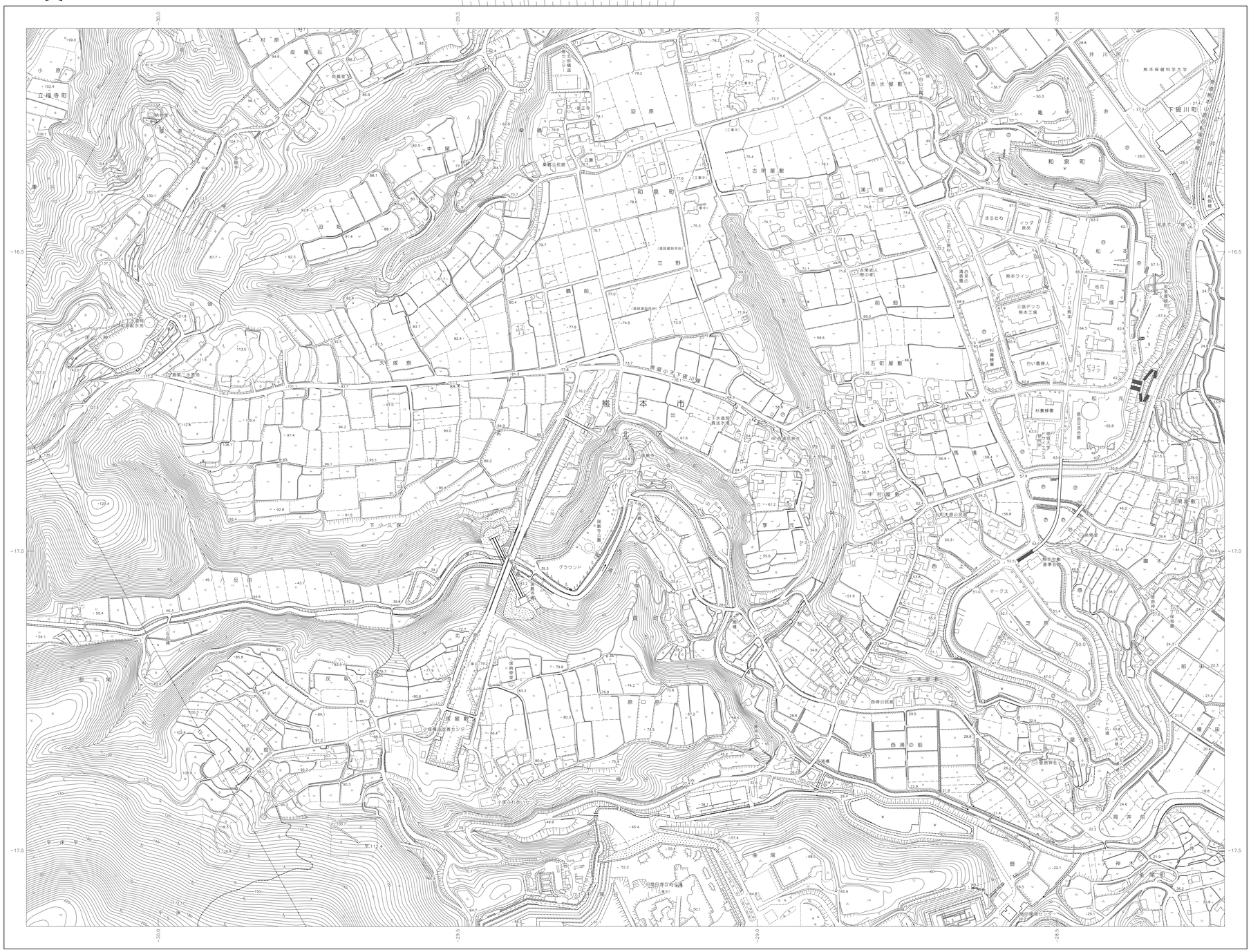

39 万楽寺	40 硯川	41 四方寄
50 東門寺東	51 貢	52 大深
62 小萩	63 釜尾	64 高平

行政区画

熊本県
熊本市
北区

記号



平成25年測量

1.平成23年12月撮影空中写真
平成24年 9月現地調査

1:2,500

0 50 100 200 300 400 500m

「この測量成果は、国土地理院長の助言を受けて得たものである
（助言番号）平24 九公 第135号」

計画機関 熊本市
作業機関 株式会社パスコ

座標系は平成14年国土交通省告示第 9号の規定
による第Ⅱ座標系
投影は横メルカトル図法
図郭に表示してある座標値はキロメートル単位
平面直角座標値は世界測地系に対応
方眼は0.5キロメートル間隔
高さの基準は東京湾の平均海面
等高線の間隔は2メートル

51　貢

51　貢

1:2,500 熊本市国土基本図

52 大窪

40 硯川	41 四方寄	42 鶴羽田
51 貢	52 大窪	53 八景水谷
63 釜尾	64 高平	65 亀井・万石

行政区画

熊本県
熊本市
北区

記号

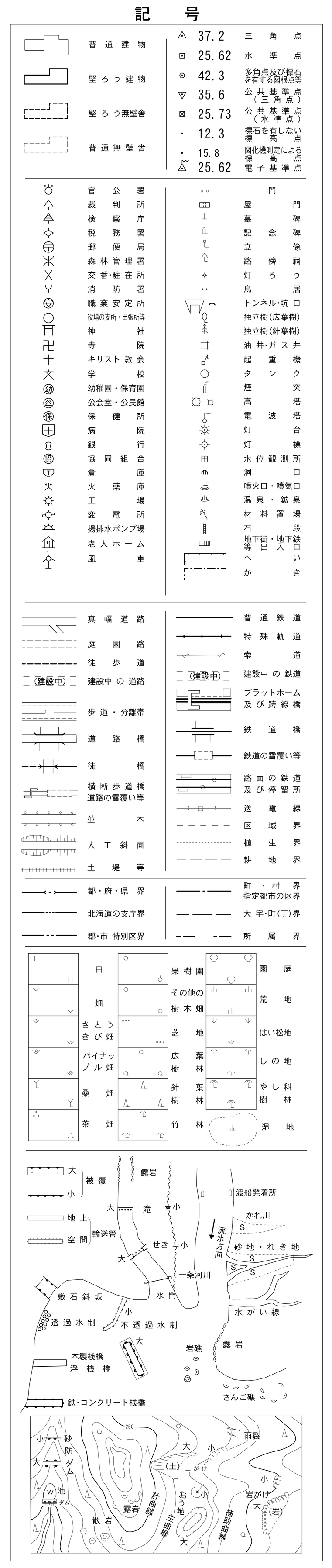

座標系は平成14年国土交通省告示第 9号の規定による第II座標系
投影は横メルカトル図法
図郭に表示してある座標値はキロメートル単位
平面直角座標値は世界測地系に対応
方眼は0.5キロメートル間隔
高さの基準は東京湾の平均海面
等高線の間隔は2メートル

52 大窪

平成25年測量

1.平成23年12月 撮影空中写真
平成24年 9月 現地調査

1:2,500

0 50 100 200 300 400 500m

「この測量成果は、 国土地理院長の助言を受けて得たものである
(助言番号) 平24 九公 第135号」

計画機関 熊本市
作業機関 株式会社パスコ

I:2,500 熊本市国土基本図

53　八景水谷

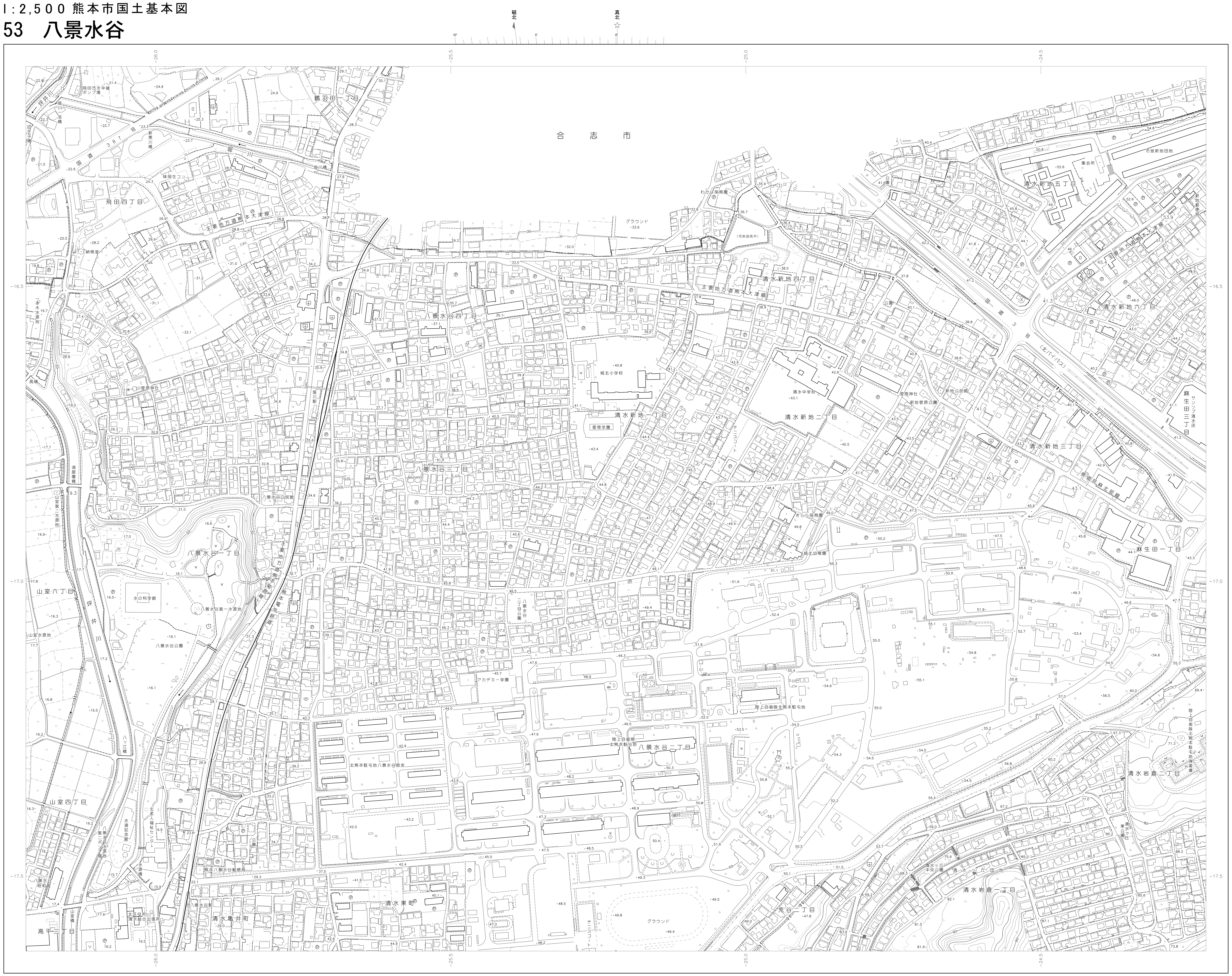

41 四方寄	42 鶴羽田	43 新地
52 大窪	53 八景水谷	54 楡木
64 高平	65 亀井・万石	66 龍田陳内

行政区画

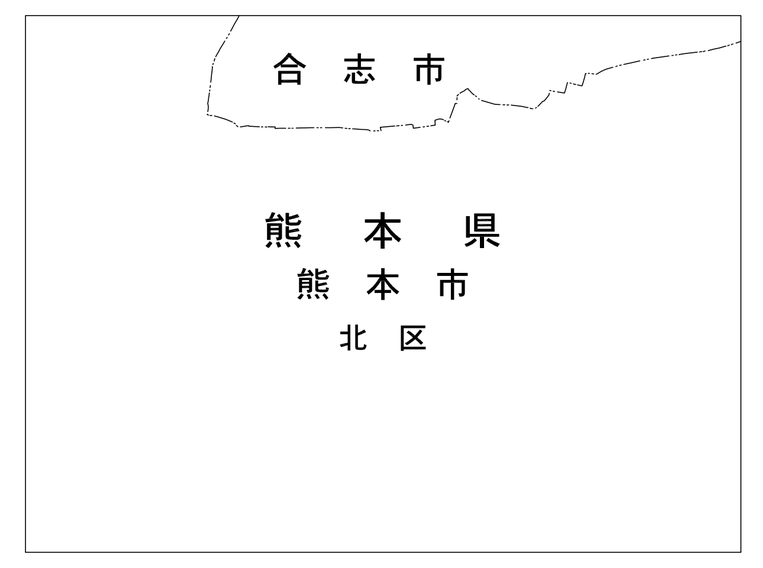

記号

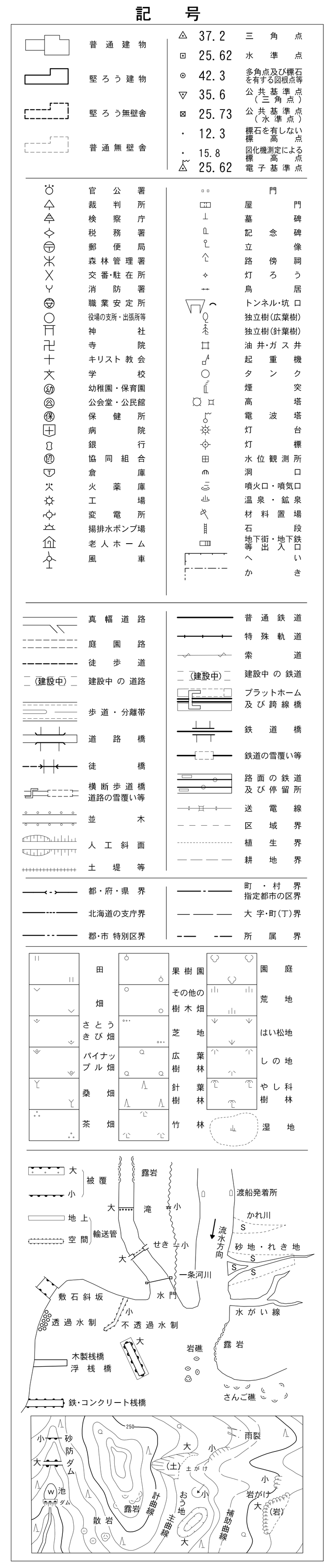

座標系は平成14年国土交通省告示第 9号の規定による第Ⅱ座標系
投影は横メルカトル図法
図郭に表示してある座標値はキロメートル単位
平面直角座標値は世界測地系に対応
方眼は0.5キロメートル間隔
高さの基準は東京湾の平均海面
等高線の間隔は2メートル

平成25年測量

1.平成23年12月 撮影空中写真
平成24年 9月 現地調査

I:2,500

0 50 100 200 300 400 500m

「この測量成果は、国土地理院長の助言を受けて得たものである
(助言番号) 平24 九公 第135号」

計画機関 熊本市
作業機関 株式会社パスコ

53　八景水谷

1:2,500 熊本市国土基本図

54 楡木

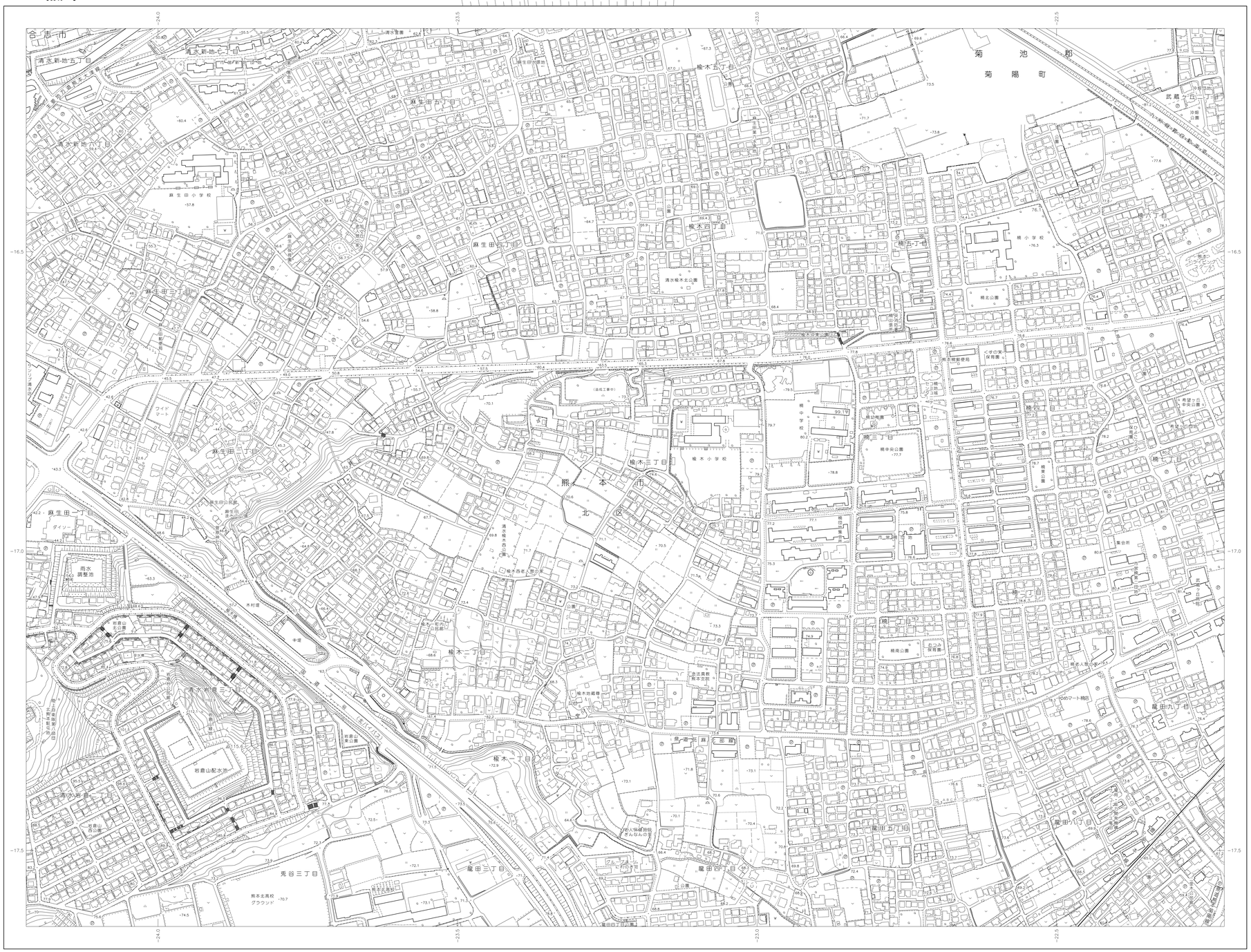

42 鵜羽田	43 新地	44 武蔵ヶ丘
53 八景水谷	54 楡木	55 龍田
65 亀井・万石	66 龍田陳内	67 上南部

行政区画

記号



座標系は平成14年国土交通省告示第9号の規定による第II座標系
投影は横メルカトル図法
図郭に表示してある座標値はキロメートル単位
平面直角座標値は世界測地系に対応
方眼は0.5キロメートル間隔
高さの基準は東京湾の平均海面
等高線の間隔は2メートル

平成25年測量

1.平成23年12月 撮影空中写真
平成24年 9月 現地調査

1:2,500

0 50 100 200 300 400 500m

「この測量成果は、国土地理院長の助言を受けて得たものである
(助言番号) 平24 九公 第135号」

計画機関 熊本市
作業機関 株式会社パスコ

54 楡木

54 楡木

1:2,500 熊本市国土基本図

55　龍田

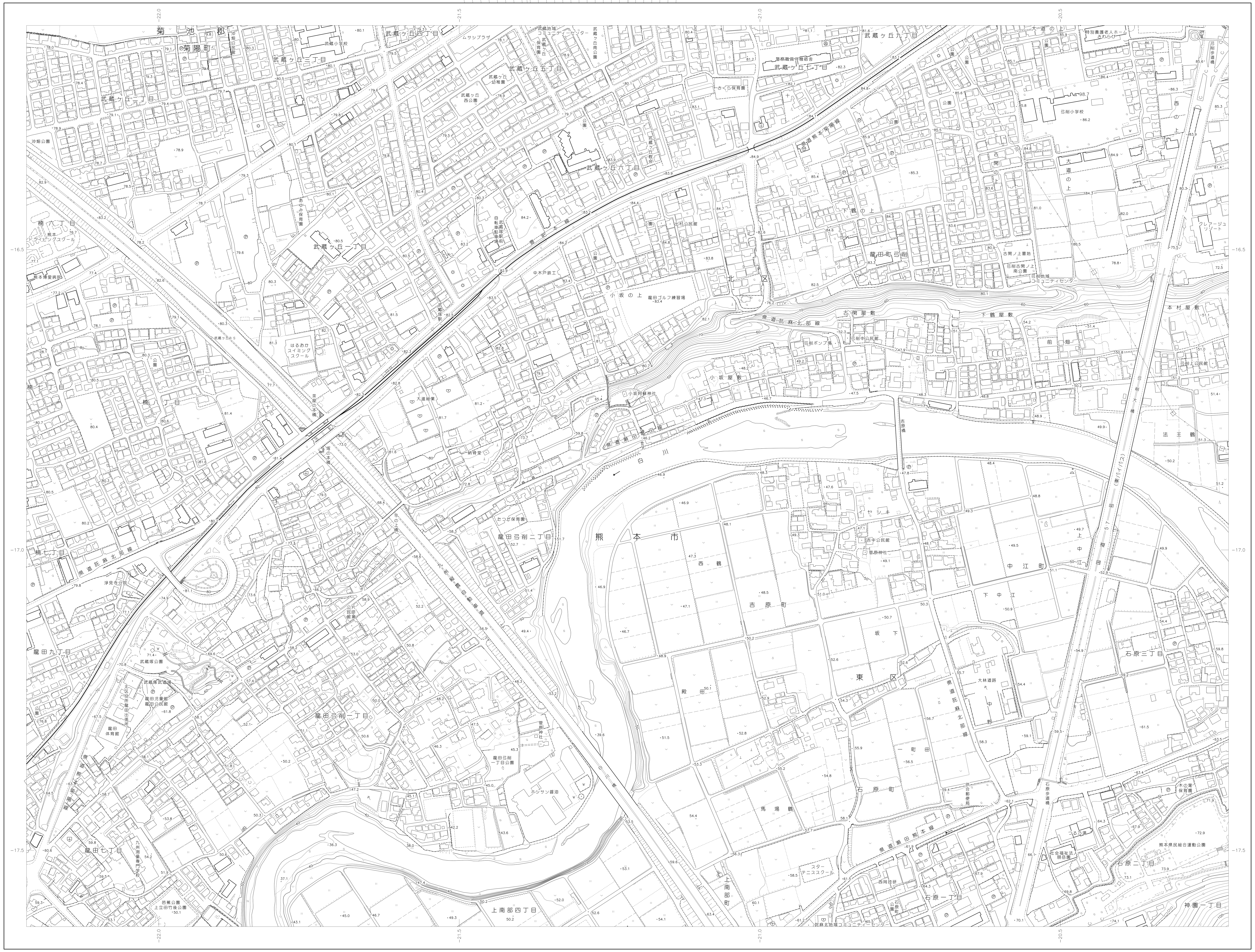

43 新地	44 武蔵ヶ丘	45 三里木
54 楡木	55 龍田	56 鹿帰瀬
66 龍田陳内	67 上南部	68 小山

行政区画

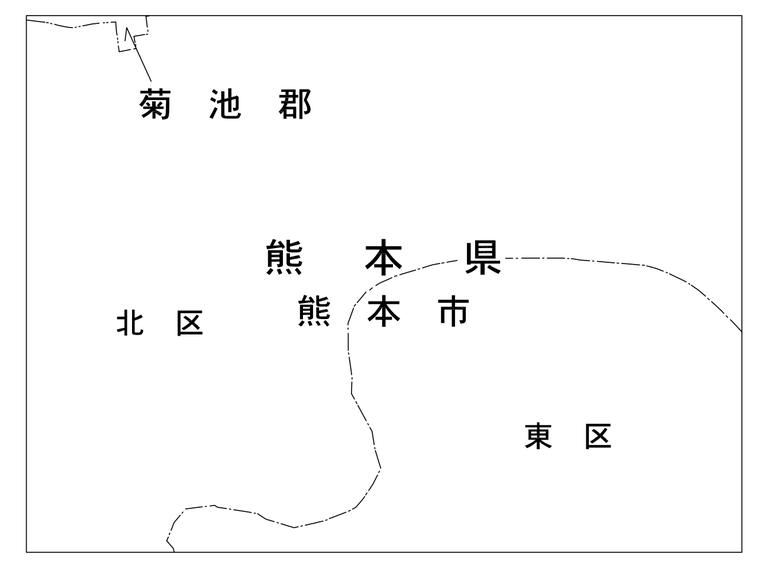

記号

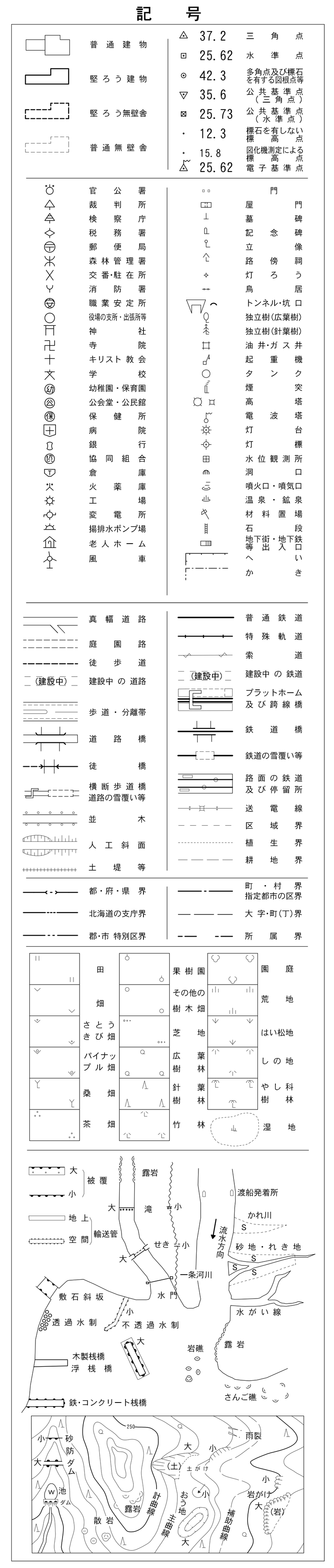

座標系は平成14年国土交通省告示第 9号の規定による第II座標系
投影は横メルカトル図法
図郭に表示してある座標値はキロメートル単位
平面直角座標値は世界測地系に対応
方眼は0.5キロメートル間隔
高さの基準は東京湾の平均海面
等高線の間隔は2メートル

55　龍田

平成25年測量

1.平成23年12月 撮影空中写真
　平成24年 9月 現地調査

1:2,500

0　50　100　200　300　400　500m

「この測量成果は、国土地理院長の助言を受けて得たものである
(助言番号) 平24 九公 第135号」

計画機関 熊本市
作業機関 株式会社パスコ

55　龍田

1:2,500 熊本市国土基本図

56 鹿帰瀬

44 武蔵ヶ丘	45 三里木	
55 龍田	56 鹿帰瀬	57 辛川
67 上南部	68 小山	69 御船塚

行政区画

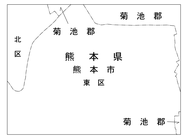

記号



座標系は平成14年国土交通省告示第9号の規定による第Ⅱ系座標系
投影は横メルカトル図法
図郭に表示してある座標値はキロメートル単位
平面直角座標値は当該地域に対応
方眼は0.5キロメートル間隔
高さの基準は東京湾の平均海面
等高線の間隔はメートル

平成25年測量

1.平成23年12月 撮影空中写真
平成24年 9月 現地調査

1:2,500

0 50 100 200 300 400 500m

「この測量成果は、国土地理院長の助言を受けて得たものである
(助言番号) 平24 九公 第135号」

計画機関 熊本市
作業機関 株式会社バスコ

56 鹿帰瀬

56 鹿帰瀬

1:2,500 熊本市国土基本図

57　辛川





行政区画

熊本県
菊池郡
熊本市
東区

記号



座標系は平成14年国土交通省告示第9号の規定による第II座標系
投影は横メルカトル図法
図郭に表示してある座標値はキロメートル単位
平面直角座標値は世界測地系に対応
方眼は0.5キロメートル間隔
高さの基準は東京湾の平均海面
等高線の間隔は2メートル

57　辛川

平成25年測量

1.平成23年12月撮影空中写真
平成24年 9月現地調査

1:2,500

0　50　100　200　300　400　500m

「この測量成果は、国土地理院長の助言を受けて得たものである
（助言番号）平24　九公　第135号」

計画機関　熊本市
作業機関　株式会社バスコ

57　辛川

1:2,500 熊本市国土基本図

58　河内港

	46 白浜	47 南越
	58 河内港	59 河内山
	71 塩屋漁港	72 葛山

行政区画

記号



座標系は平成14年国土交通省告示第9号の規定による第9座標系
投影は横メルカトル図法
図郭に表示してある座標値はキロメートル単位
平面直角座標値は世界測地系に対応
方眼は0.5キロメートル間隔
高さの基準は東京湾の平均海面
等高線の間隔は2メートル

平成25年測量

1.平成23年12月 撮影空中写真
平成24年 9月 現地調査

1:2,500

0　50　100　200　300　400　500m

「この測量成果は、国土地理院長の助言を受けて得たものである
(助言番号) 平24　九公　第133号」

計画機関　熊本市
作業機関　株式会社バスコ

58　河内港

58　河内港

1:2,500 熊本市国土基本図

59　河内山

平成25年測量

1.平成23年12月撮影空中写真
平成24年 9月現地調査

1:2,500

0　50　100　200　300　400　500m

「この測量成果は、国土地理院長の助言を受けて得たものである
（助言番号）平24 九公 第135号」

計画機関　熊　本　市
作業機関　株式会社パスコ

46 白浜	47 南越	48 二ノ岳
58 河内港	59 河内山	60 野出
71 塩屋漁港	72 葛山	73 岩戸

行政区画

熊本県
熊本市
西区

記号



座標系は平成14年国土交通省告示第9号の規定による第Ⅱ座標系
投影は横メルカトル図法
図郭に表示してある座標値はキロメートル単位
平面直角座標値は世界測地系に対応
方眼は0.5キロメートル間隔
高さの基準は東京湾の平均海面
等高線の間隔は2メートル

59　河内山

59　河内山

1:2,500 熊本市国土基本図

60 野出

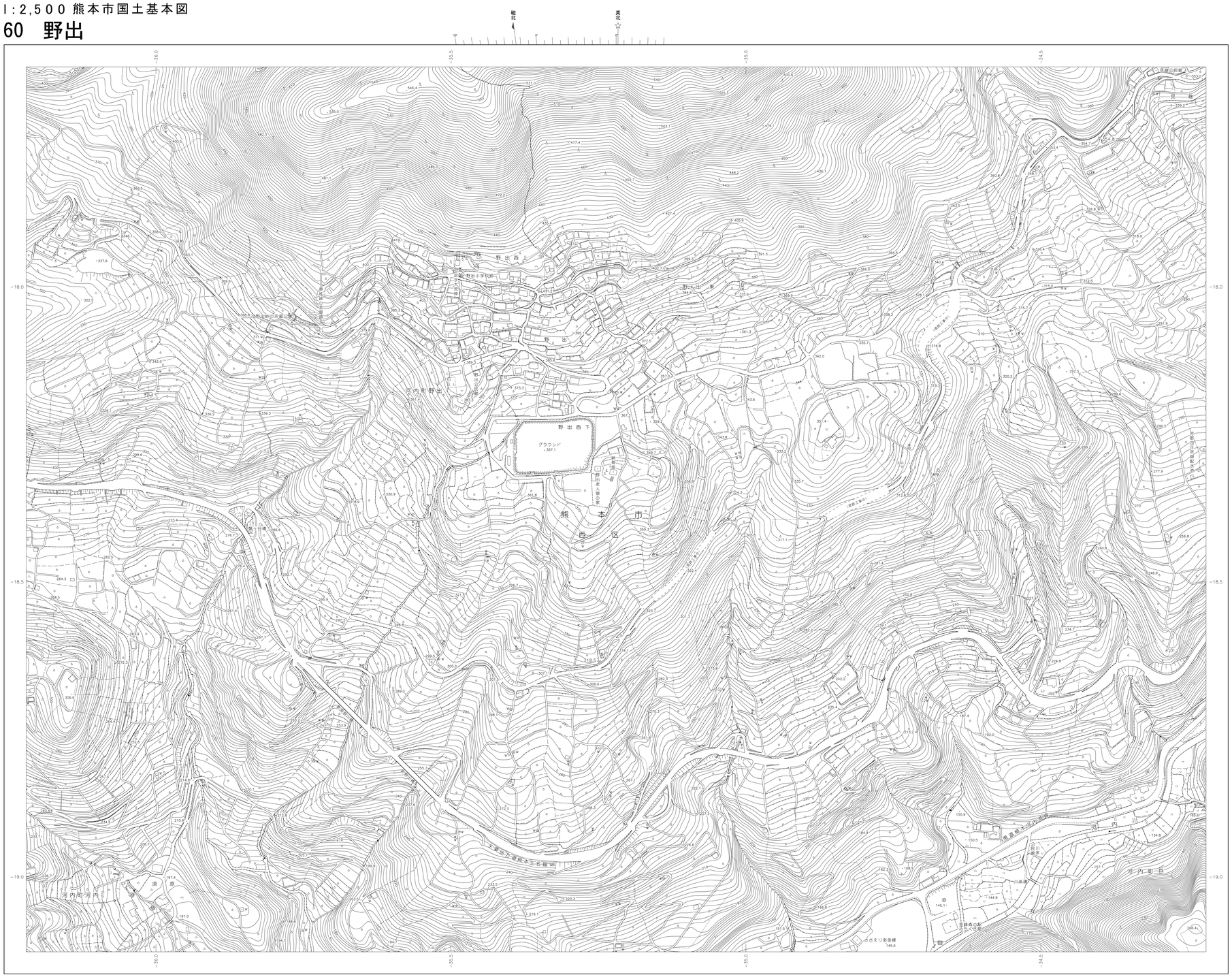

47 南越	48 二ノ岳	49 東門寺西
59 河内山	60 野出	61 岳
72 葛山	73 岩戸	74 金峰山

行政区画

熊本県
熊本市
西区

記号



平成25年測量

1.平成23年12月 撮影空中写真
平成24年 9月 現地調査

1:2,500

0 50 100 200 300 400 500m

「この測量成果は、国土地理院長の助言を受けて得たものである
(助言番号) 平24 九公 第135号」

計画機関 熊本市
作業機関 株式会社パスコ

座標系は平成14年国土交通省告示第9号の規定
による第3系座標系
投影法は横メルカトル図法
図郭に表示してある座標値はキロメートル単位
平面直角座標値は世界測地系に対応
方眼は0.5キロメートル間隔
高さの基準は東京湾の平均海面
等高線の間隔は2メートル

60 野出

60 野出