

別紙7 電子納品の構成

1) 業務成果品における電子納品の構成

業務成果として納品される電子成果品の構成は以下のとおりとし、各フォルダには、電子成果品として発注者に引き渡すものを格納する。

表 7-1 業務成果品における対象資料と格納場所（測量業務 1/2）










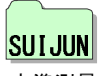












フォルダ	サブフォルダ	格納する電子成果品	ファイル形式			
 SURVEY 測量データフォルダ 測量成果に関する電子成果品を格納する。		<ul style="list-style-type: none"> ● 測量情報管理ファイル ● DTD 	 XML SURVEY.XML (測量情報管理ファイル)	 DTD SURVEY02.DTD		
	 KITEN 基準点測量 サブフォルダ	<ul style="list-style-type: none"> ● 測量成果管理ファイル ● DTD ● 基準点測量記録 ● 基準点測量成果 ● 基準点測量その他データ 	 XML SURV_KTN.XML (測量成果管理ファイル)	 DTD SURVEY02.DTD	 (オリジナルファイル)	 PDF (PDFファイル)
			 TXT (TEXTデータファイル)			
	 SUIJUN 水準測量 サブフォルダ	<ul style="list-style-type: none"> ● 測量成果管理ファイル ● DTD ● 水準測量記録 ● 水準測量成果 ● 水準測量その他データ 	 XML SURV_SJN.XML (測量成果管理ファイル)	 DTD SURV_D02.DTD	 (オリジナルファイル)	 PDF (PDFファイル)
		 TXT (TEXTデータファイル)				
 CHIKEI 地形測量 サブフォルダ	<ul style="list-style-type: none"> ● その他管理ファイル ● DTD ● 地形測量記録 ● 地形測量成果 ● 地形測量その他データ 	 XML SURV_CHI.XML (測量成果管理ファイル)	 DTD SURV_D02.DTD	 DMI DMIファイル (拡張DM)	 PDF (PDFファイル)	
		 TXT (TEXTデータファイル)		 DM DMデータファイル (拡張DM)		

表 7-2 業務成果品における対象資料と格納場所（測量業務 2/2）























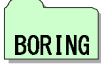
























フォルダ	サブフォルダ	格納する電子成果品	ファイル形式
SURVEY	ROSEN 路線測量 サブフォルダ	<ul style="list-style-type: none"> ● 測量情報管理ファイル ● DTD ● 路線測量記録 ● 路線測量成果 ● 路線測量その他データ 	  SURV_RSN.XML SURV_DO2.DTD (測量情報管理ファイル)   (TEXTデータファイル) (PDFファイル)   DMデータファイル (拡張DM) DMIファイル (拡張DM)
	KASEN 河川測量 サブフォルダ	<ul style="list-style-type: none"> ● 測量成果管理ファイル ● DTD ● 河川測量記録 ● 河川測量成果 ● 河川測量その他データ 	   SURV_KSN.XML SURV_DO2.DTD (PDFファイル) (測量成果管理ファイル)   (オリジナルファイル) (TEXTデータファイル)   DMデータファイル (拡張DM) DMIファイル (拡張DM)
	YOUCHI 用地測量 サブフォルダ	<ul style="list-style-type: none"> ● 測量成果管理ファイル ● DTD ● 用地測量記録 ● 用地測量成果 ● 用地測量その他データ 	   SURV_YCH.XML SURV_DO2.DTD (PDFファイル) (測量成果管理ファイル)   (オリジナルファイル) (TEXTデータファイル)   DMデータファイル (拡張DM) DMIファイル (拡張DM)
	DOC ドキュメント サブフォルダ	<ul style="list-style-type: none"> ● 特記仕様書 ● 協議書 ● 実施報告書等 	  (オリジナルファイル) (PDFファイル)

表 7-3 業務成果品における対象資料と格納場所（地質・土質調査業務）

フォルダ	サブフォルダ	格納する電子成果品	ファイル形式	
 BORING 地質データフォルダ 地質・土質調査成果に関する電子成果品を格納する。		<ul style="list-style-type: none"> ● 地質情報管理ファイル ● DTD 	 XML BORING.XML (地質情報管理ファイル)	 DTD BRG0150.DTD
	 DATA ボーリング交換用データサブフォルダ	<ul style="list-style-type: none"> ● ボーリング交換用データ ● DTD 	 XML BEDNNNN.XML (XMLファイル)	 DTD BED0210.DTD (DTDファイル)
	 LOG 電子柱状図サブフォルダ	<ul style="list-style-type: none"> ● 電子柱状図 	 PDF (PDFファイル)	
	 DRA 電子簡略柱状図サブフォルダ	<ul style="list-style-type: none"> ● 電子簡略柱状図 	 SFC (SFCファイル)	
	 PIC コア写真サブフォルダ	<ul style="list-style-type: none"> ● コア写真管理ファイル ● DTD ● デジタルコア写真 ● デジタルコア写真整理結果 	 XML COREPIC.XML (コア写真管理ファイル)	 DTD CPIC0110.DTD
			 JPG (JPGファイル)	
	 TEST 土質試験及び地盤調査サブフォルダ	<ul style="list-style-type: none"> ● 土質試験及び地盤調査管理ファイル ● DTD ● 電子土質試験結果一覧表 ● 土質試験結果一覧表データ ● 電子データシート ● データシート交換用データ ● デジタル試料供試体写真 	 XML GRNDTST.XML (土質試験及び地盤調査管理ファイル)	 DTD GTST0120.DTD
		 XML (データファイルXML)	 DTD (データファイルDTD)	
		 PDF (PDFファイル)	 JPG (JPGファイル)	
 OTHR その他の地質・土質調査成果サブフォルダ	<ul style="list-style-type: none"> ● その他管理ファイル ● DTD ● その他の地質・土質調査成果 	 XML OTHRFLS.XML (その他管理ファイル)	 DTD OTHR0110.DTD	
		 (オリジナルファイル)		