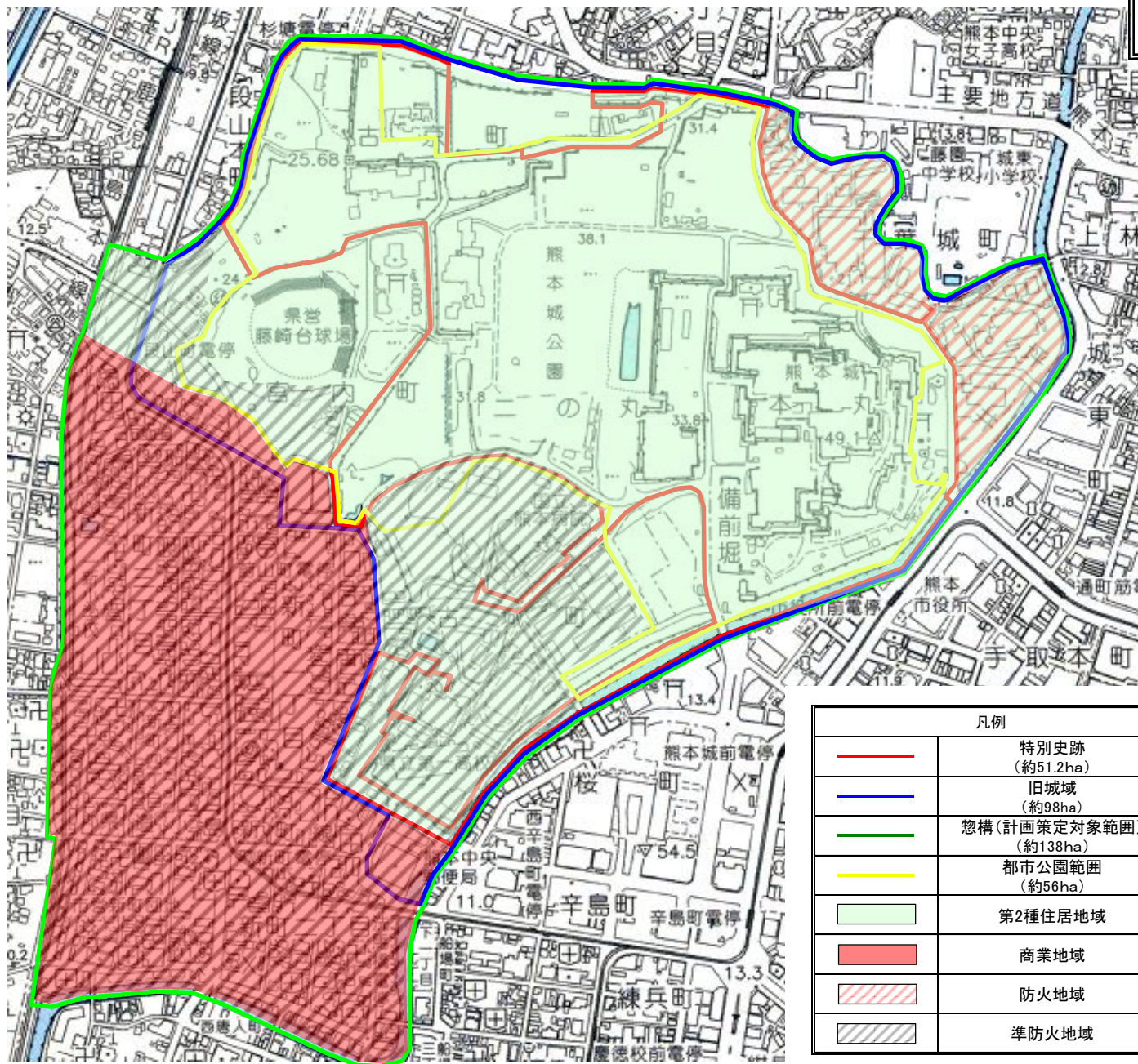










資料3-7  
都市計画図



凡例	
	特別史跡 (約51.2ha)
	旧城域 (約98ha)
	惣構(計画策定対象範囲) (約138ha)
	都市公園範囲 (約56ha)
	第2種住居地域
	商業地域
	防火地域
	準防火地域