













熊本市池田校区第6-1町内ハザードマップ

作成：令和元年(2019年)9月

この地図は私たちの町内を「まち歩き」して、災害が発生した時の被害や危険箇所の想定を表示したものです。これを基に実際に歩いて確認をお勧めします。新しい情報が発見できるかも知れません。そして家庭や近隣で話し合い、各家庭で独自の情報や複数の避難ルート、また必要な情報等を追加してください。避難する場合はこの地図を参考に近隣に声を掛け状況を確認し合ってください。

-  地域指定一時避難場所
-  急傾斜崩壊危険箇所
-  土砂危険箇所
-  防災に関して気になる箇所
-  消火栓
-  防火水槽
-  コンビニエンスストア
-  国・県道または主要道路
-  行き止まりまたは狭い道路
-  河川・水路（調整池）
-  土砂災害特別警戒区域（急傾斜）
-  土砂災害警戒区域（急傾斜）

熊本市指定緊急避難場所

池田小学校	京陵中学校
高平台小学校	

地域指定一時避難場所

長迫公民館	池田2丁目北公園
池田2丁目東公園	



防災関係機関連絡先	
西区役所	329-1142
西部土木センター	355-4577
西消防署	325-0119
西消防署 島崎出張所	356-4197
西消防署 池田庁舎	356-4315
熊本県警中央警察署	323-0110
中央警察署 上熊本交番	324-6984

緊急の場合 家族、親戚、知人の連絡先			
連絡先	電話番号	住所	メモ