

## 道等の判定申込書

令和 年 月 日

熊本市長（宛）

申請者 住 所 熊本市〇〇区〇〇町△番△号  
氏 名 熊本 太郎  
連絡者 社 名 〇〇株式会社  
氏 名 代表取締役 〇〇〇〇(担当:〇〇)  
電話番号 096-000-0000

次のとおり熊本市建築行為等に係る道等の判定要領により判定を受けたいので関係書類を添えて申込みします。

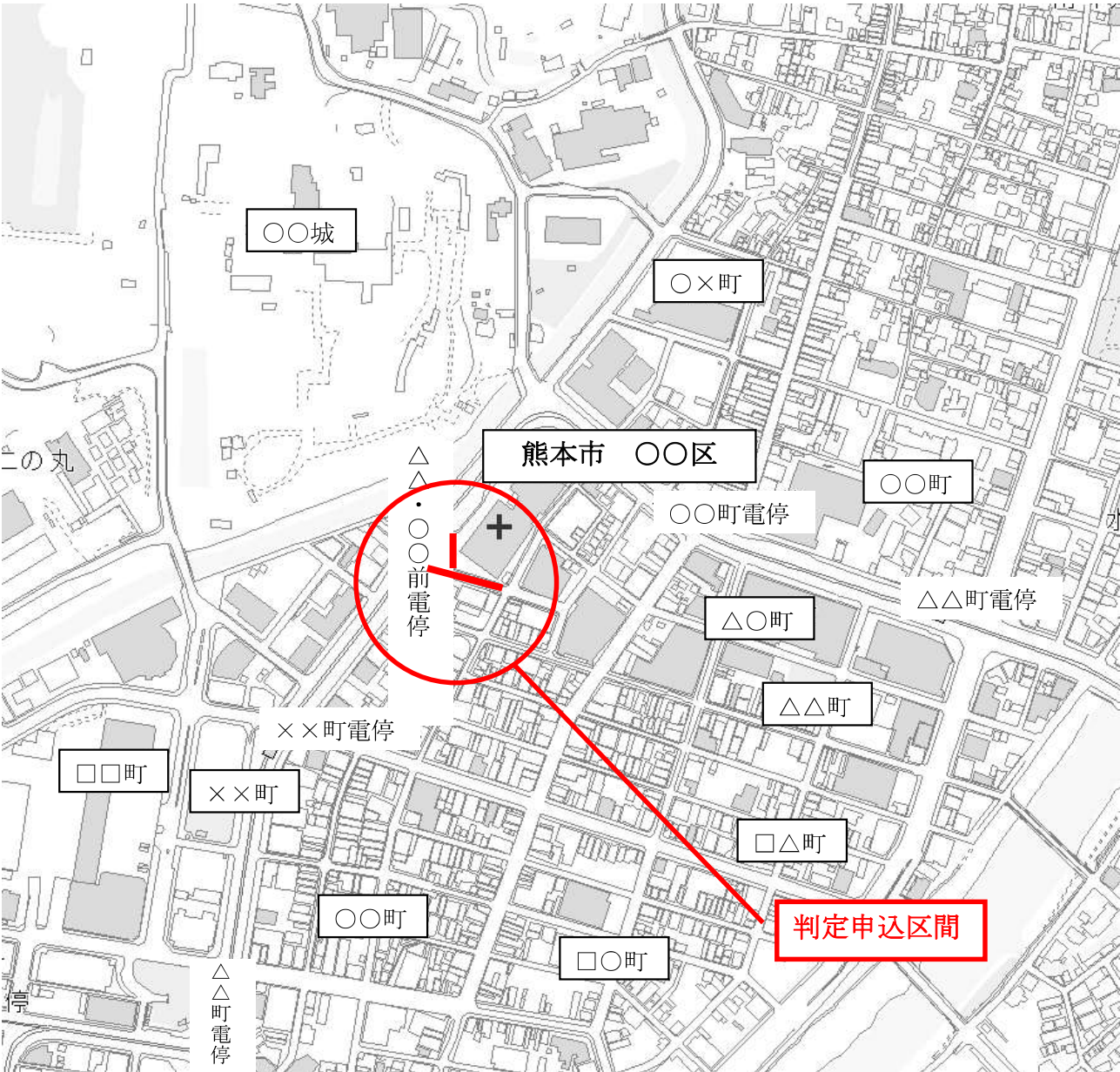
	字 名 ・ 地 番	地 目	所 有 者
道等の地番	〇〇区〇〇町〇〇番△地先～	公衆用道路	熊本 太郎
	〇〇町〇〇番△地先(〇〇番□□)		
及び所有者	〇〇区〇〇町〇〇番×地先～	市道	熊本市
	〇〇町〇〇番××地先		

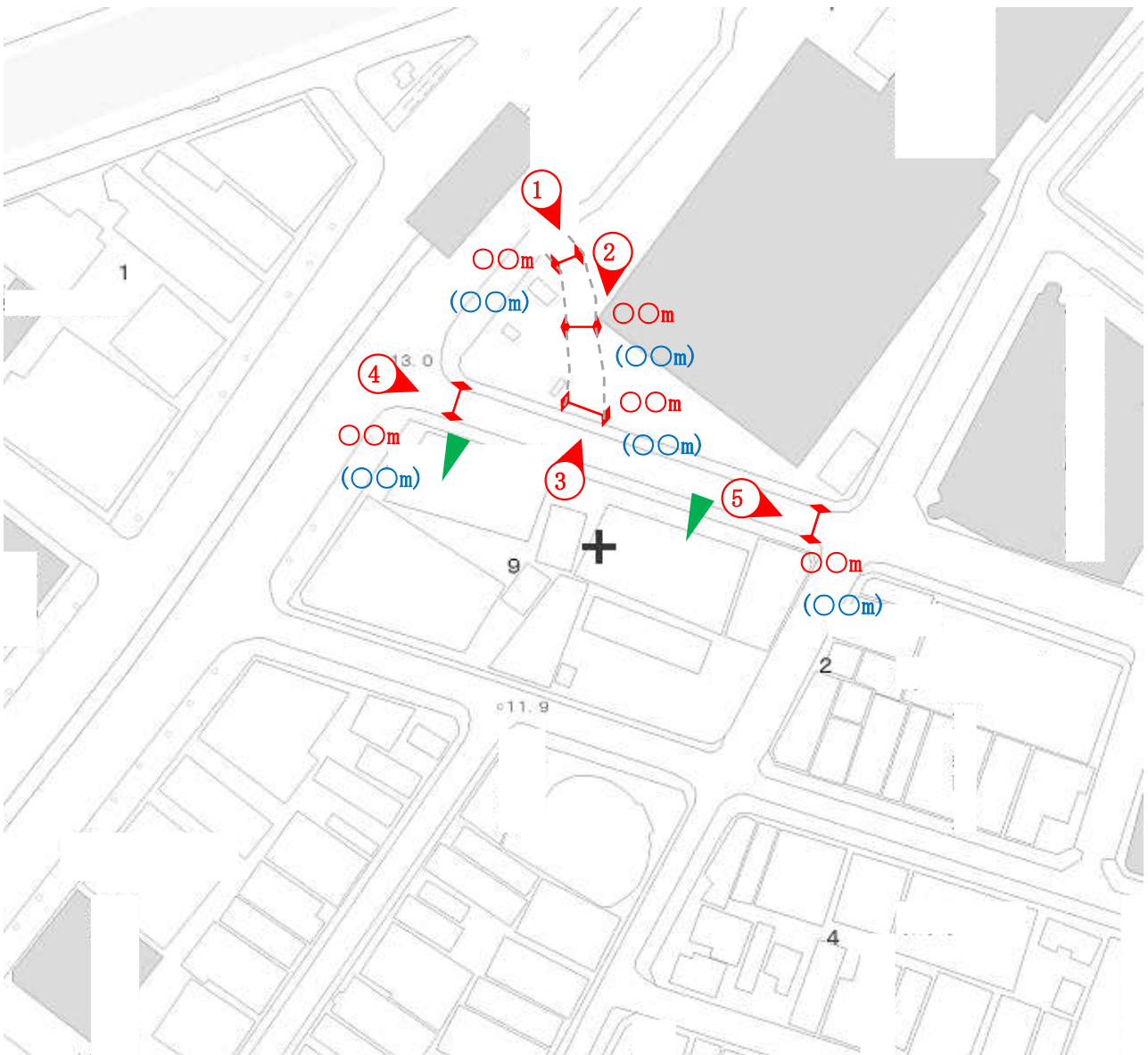
道等の状況	現在幅員	1.80～4.00	m
	道等の立会及び境界の有無（	有(国調)	）
	判定道等の長さ	約30	m

申請の理由	専用住宅の建替えの為
建築予定地番	〇〇区〇〇町〇〇番□
用途、階数、面積	専用住宅、2階、120㎡




## ※ 添付書類

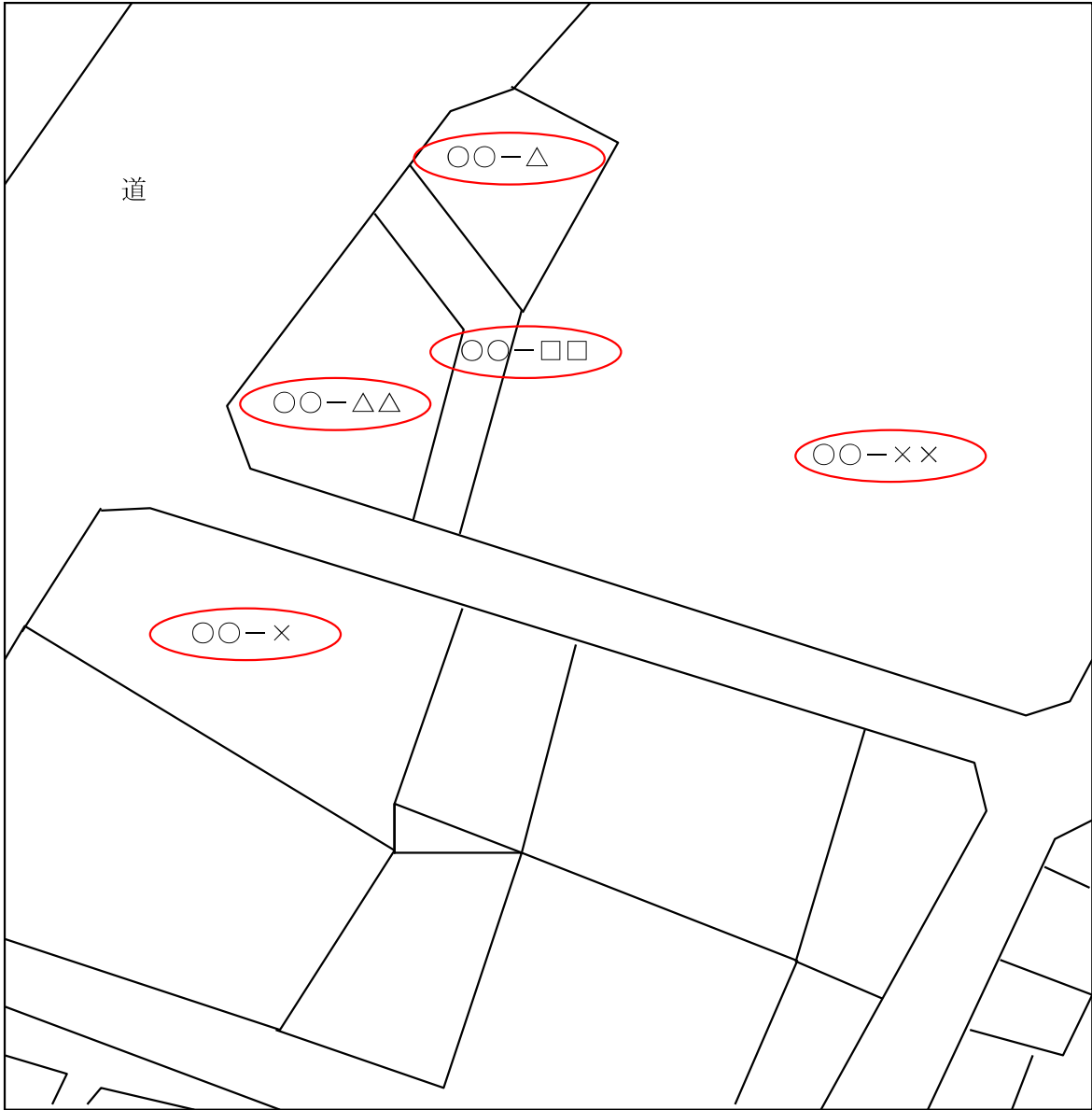
- ① 付近見取図（住宅地区、1/2500地図）
- ② 現況図（道幅、玄関位置、敷地出入口、用途、規模などを明記）
- ③ 道等の写真（道等と建物が写ること）、撮影場所を示した図
- ④ 字図
- ⑤ 道等を含む一帯の土地及び建物要約書（法以前建物）
- ⑥ 道等の幅員が確認できる境界立会い
- ⑦ 協定書がある場合は協定書
- ⑧ その他市長が必要と認めるもの等





※ブロック塀や側溝、舗装、境界杭等、目印となるものがあれば記載してください。

-  写真方向
-  出入方向
-  現況幅員  
(確定幅員)



請求部分	所在	〇〇区〇〇町				地番	〇〇番××			
出力縮尺	縮尺不明	精度区分	座標系番号又は記号	分類		種類				
作成年月日	平成 26 年 3 月 31 日			備付年月日(原図)		補記事項				