

A. 水前寺地区

※調査対象外

B. 出水地区

C. 上江津地区

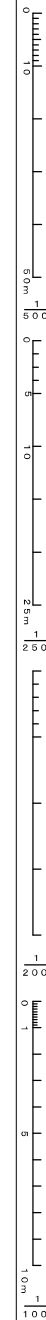
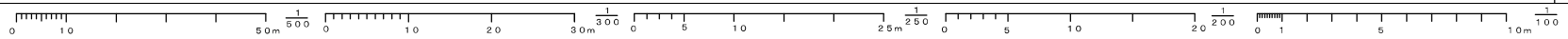
D. 下江津地区

E. 広木地区

出水地区 区域図

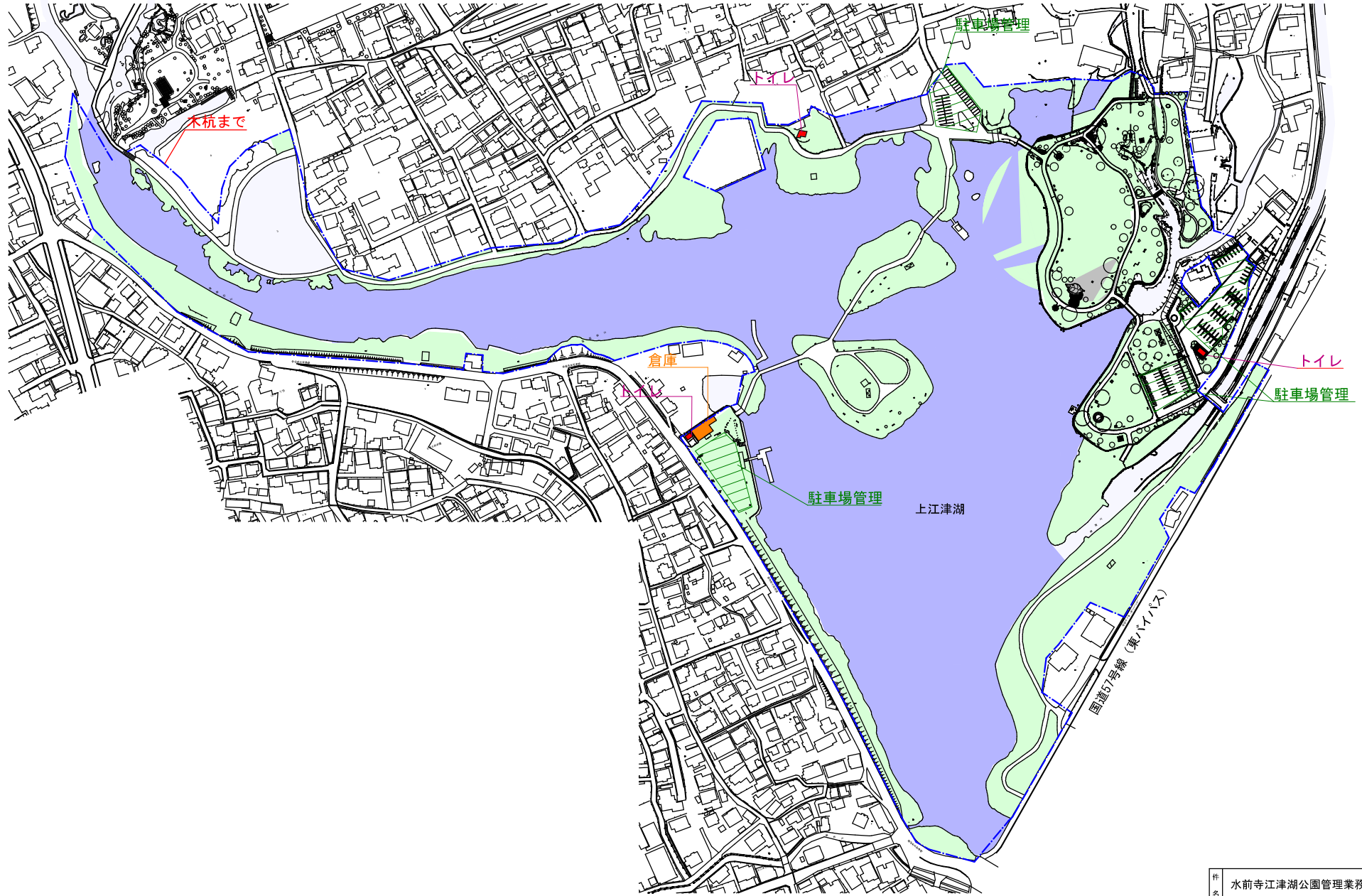


— — 区域線



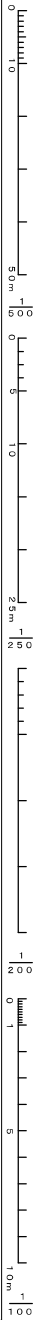
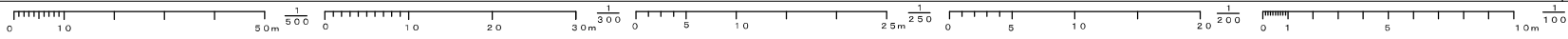
件名	水前寺江津湖公園管理業務委託	
図名	出水地区	縮尺 1/800
		図面番号 4 / 7
		平成 年 月 日

上江津地区 区域図

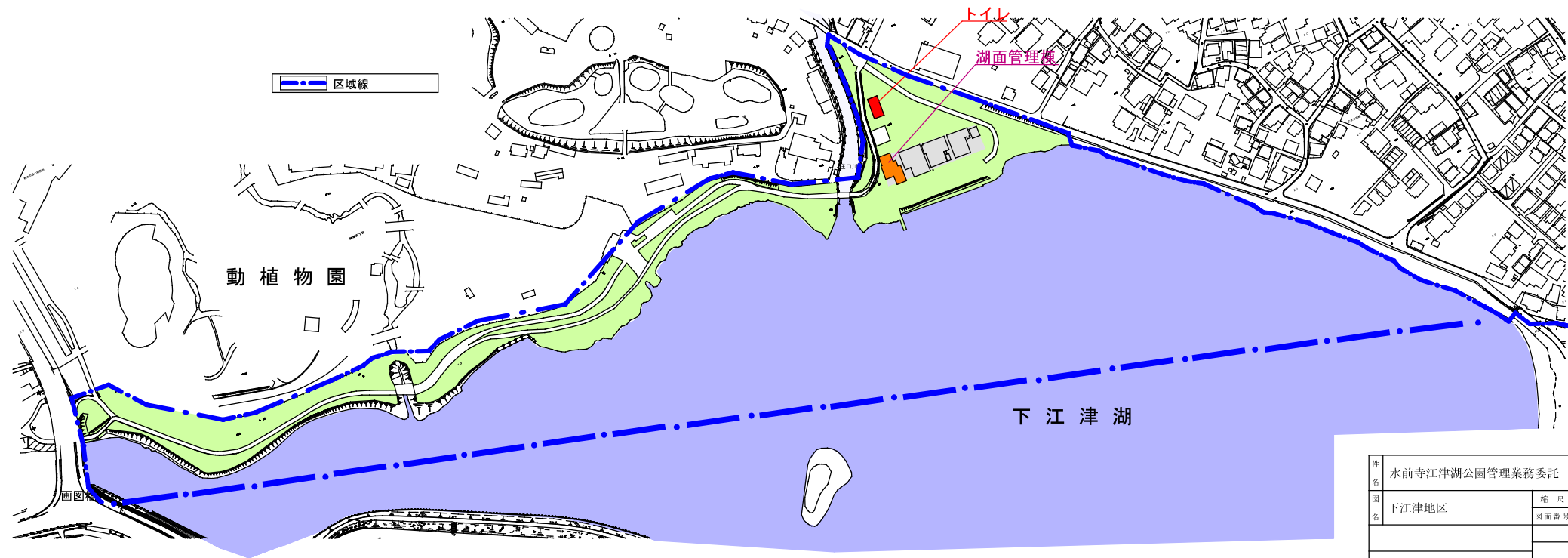
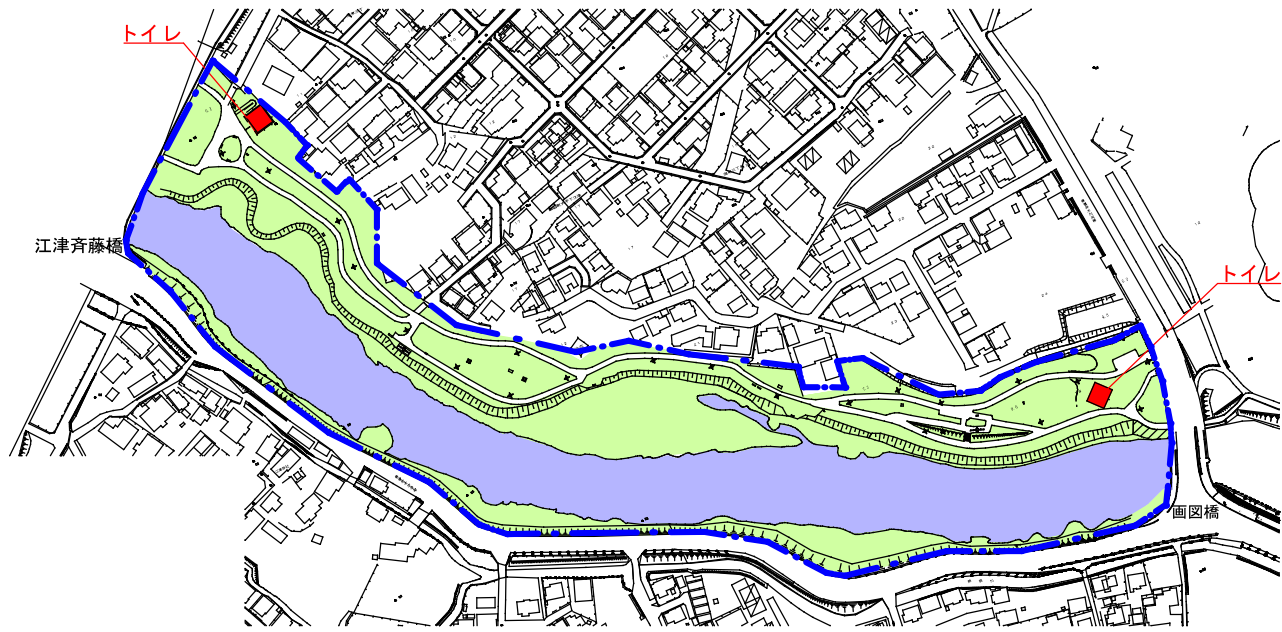


区域線

件名	水前寺江津湖公園管理業務委託		
図名	上江津地区	縮尺	1/1500
		図面番号	5/7
		作成	年月日

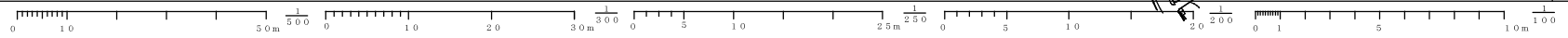


下江津地区 区域図



件名	水前寺江津湖公園管理業務委託	
図名	下江津地区	縮尺 1/1500
図面番号	6 / 7	
作成	年 月 日	

広木地区 区域図



—●— 区域線

件名	水前寺江津湖公園管理業務委託		
図名	広木地区	縮尺	1/2000
		図面番号	7/7
		作成	年月日