地質調査の実施について

令和７年（２０２５年）６月９日
政策局庁舎建設課

資料3

R8年度に予定していた地質調査をR7年度から実施します。

■要旨

- 新庁舎整備に必要な地質調査については、地権者と協議の上、地権者が実施している既存ビルの解体工事に支障が出ない時期に実施予定。
- このうち、基本設計におけるより精緻な検討を行うための調査（当該敷地における地震波作成のための調査）＝No.4のみ、先行して実施する。

■地質調査（No.4）

ボーリング	１本
標準貫入試験	１本
ＰＳ検層	１式
密度検層	１式
常時微動測定	１式

＜目的＞

- 新庁舎の基本設計に必要な地震波を作成するため、PS検層や密度検層、常時微動測定等を実施。

＜上屋解体前に実施する理由＞

- 既存ビル躯体の本格的な解体工事が開始されると、適切な位置（敷地中央付近）での調査が行えないため、建物上屋解体前に実施する（No.4以外のボーリング調査については解体期間中でも実施できるよう調整中）

ボーリング位置図（NTT桜町）

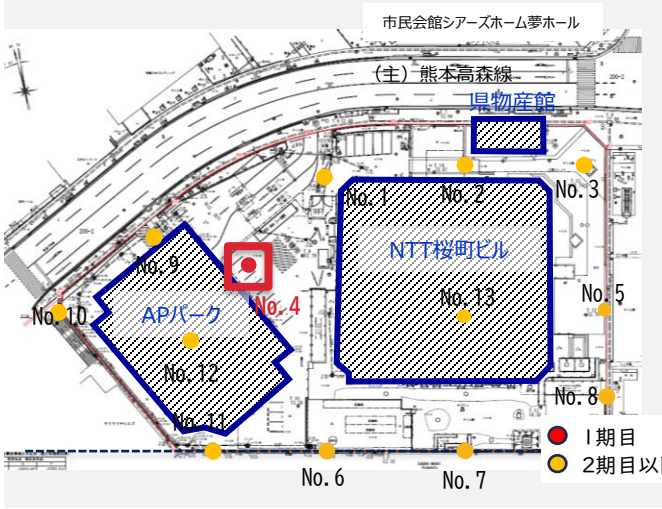

ボーリング位置図（花畑町別館跡地）

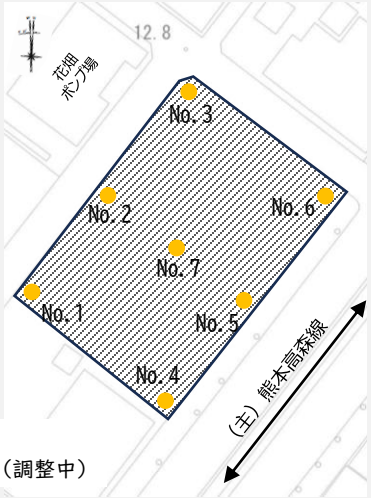
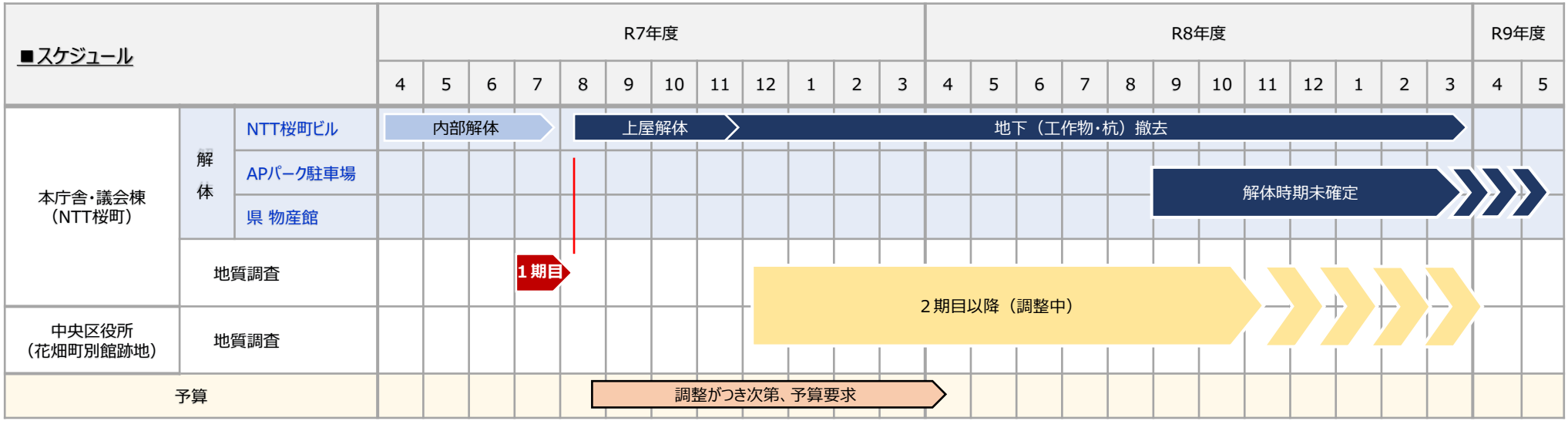
■スケジュール