別紙１　位置図

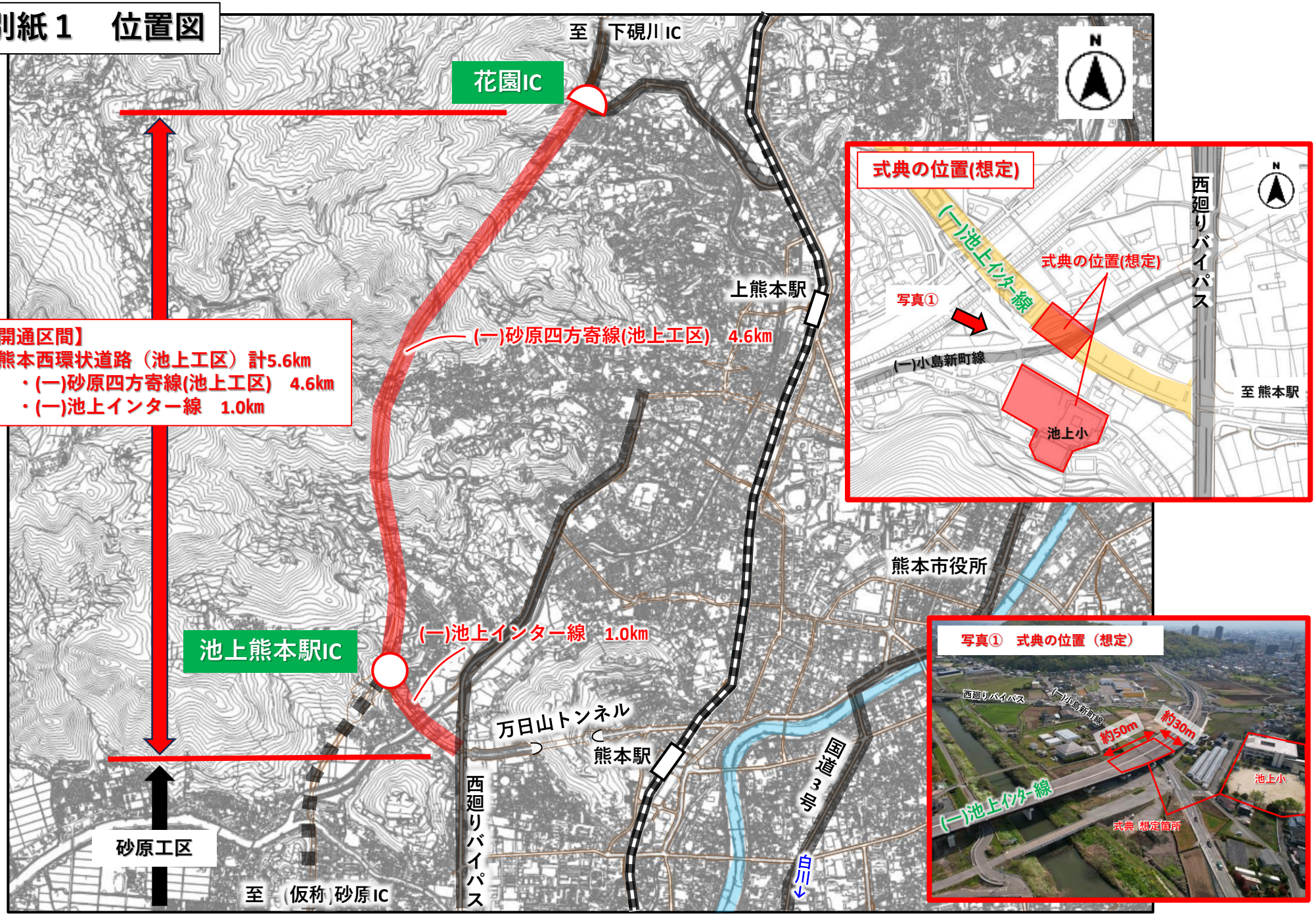

【開通区間】
熊本西環状道路（池上工区）計5.6km
・(一)砂原四方寄線(池上工区)　4.6km
・(一)池上インター線　1.0km

別紙２　開通記念プレイベント

・大型構造物(橋梁・トンネル)の位置

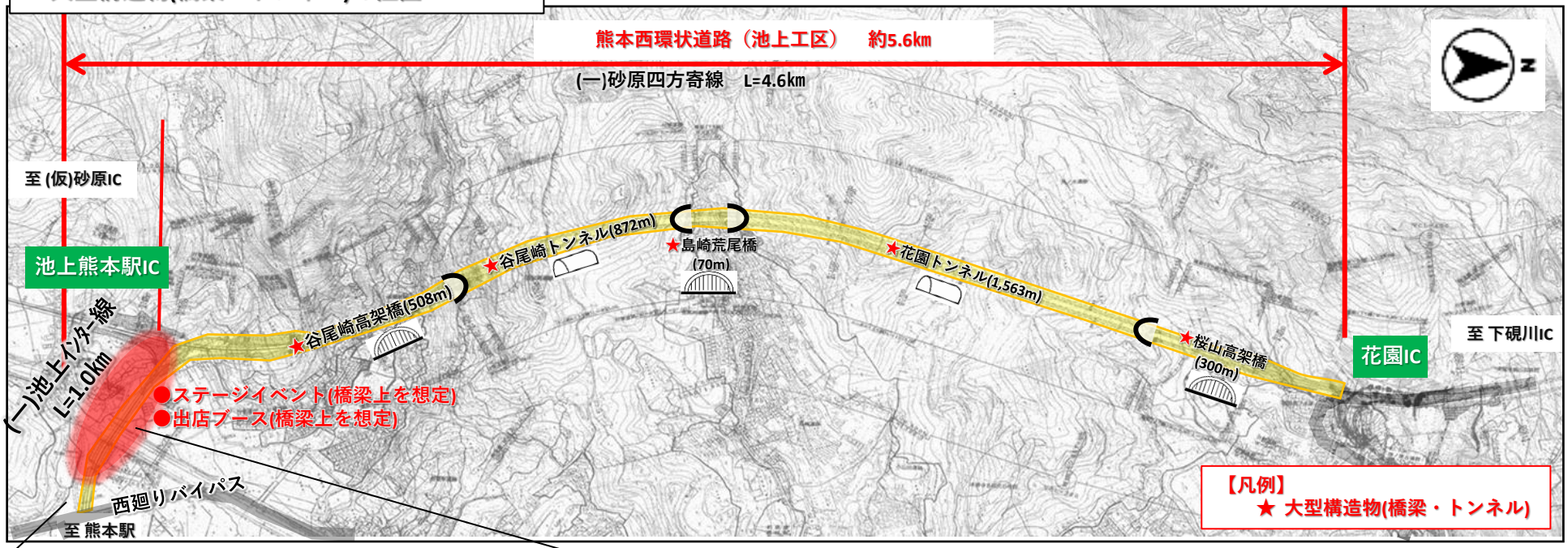

・ステージの位置(想定)

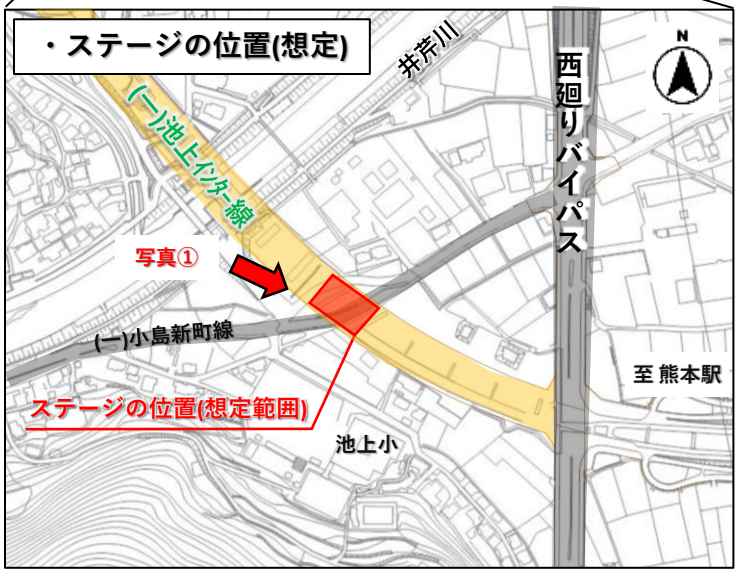
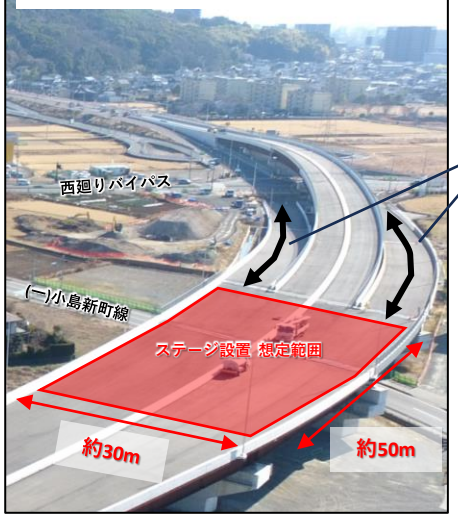
写真①　ステージの位置（想定範囲）