

第4章 史跡の本質的価値

第1節 史跡の本質的価値

熊本県に所在している西南戦争遺跡は、西南戦争における戦場跡（胸壁跡、砲台跡など）、本営跡、繃帯所、墓地、顕彰碑などの多種多様な要素で構成されている。このうち現在の熊本市域における国史跡西南戦争遺跡は明治10年（1877）3月3日から3月20日の間に行われた「田原坂の戦い」に関するものである。この戦いは、約7カ月に及んだ西南戦争のなかでも全体の4分の1にもおよぶ戦死者を出した激戦であり、西南戦争を象徴する戦いのひとつである。第3章で既に述べたように、当史跡には戦争当時の地形や景観がおおむね残り、遺物や遺構も多数確認されており、当時の陣地や戦闘の状況をよく知ることができる。このことから歴史のおよび学術的にもきわめて貴重である。

この「田原坂の戦い」の痕跡が良好な形で残存しているということが本史跡の本質的価値であり、これらが西南戦争後の長い年月の間も損なわれることなく保たれ続けているということは重要である。

第2節 史跡の副次的価値

熊本市域の西南戦争遺跡には現在国の史跡に指定されている範囲のほかに、前項の本質的価値と密接に関連した要素が存在する。特に過去に西南戦争関連の対象地として調査を実施した箇所（北平古道調査地、田原城跡・田原寺跡調査地、田原熊野座神社調査地、みかん小屋調査地など）では、西南戦争に関する遺構や遺物が多数発見され、それによって「田原坂の戦い」における戦時の様子と影響範囲を具体的に知ることができた。また西南戦争が終結した翌年に陸軍によって整備された七本官軍墓地、明德官軍墓地、寄鶴官軍墓地は、「田原坂の戦い」ひいては西南戦争全体における政府軍側の実態を語るものとして重要である。

さらに、大正12年（1923）の公園化、昭和32年（1957）の「西南役戦没者慰霊之碑」建立と公園の拡張整備、各地での戦没者慰霊祭の開催など、官民を越えた事業が実施されてきた。このほか地元有志などによる戦跡の周知啓発が行われ、各所に案内看板や記念碑などが建てられている。これらのことは、西南戦争遺跡が現代まで保存されてきた理由を裏付けるものであり、本史跡を保存・活用し、整備していく上で重要な要素である。

第3節 構成要素

以上の事柄を踏まえ、史跡の現状を構成する要素を整理し以下の3つに大別する。

- ア．史跡の本質的価値を構成する要素
- イ．史跡と密接に関わる要素
- ウ．その他の要素（調整を要する要素）

ア．史跡の本質的価値を構成する要素については、現状維持もしくは保護策を考慮しながら保存していくべきものである。イ．史跡と密接に関わる要素は、そこからさらに「遺跡の顕彰のために整備された要素」、「遺跡の活用のために整備された要素」、「西南戦争後に形成された要素」に小別して、現状維持あるいは在り方の再検討を要するものを含む。ウ．そのほかの要素については、史

跡の本質的価値を活かすために、今後その在り方を検討する必要があるものとして取り扱う。

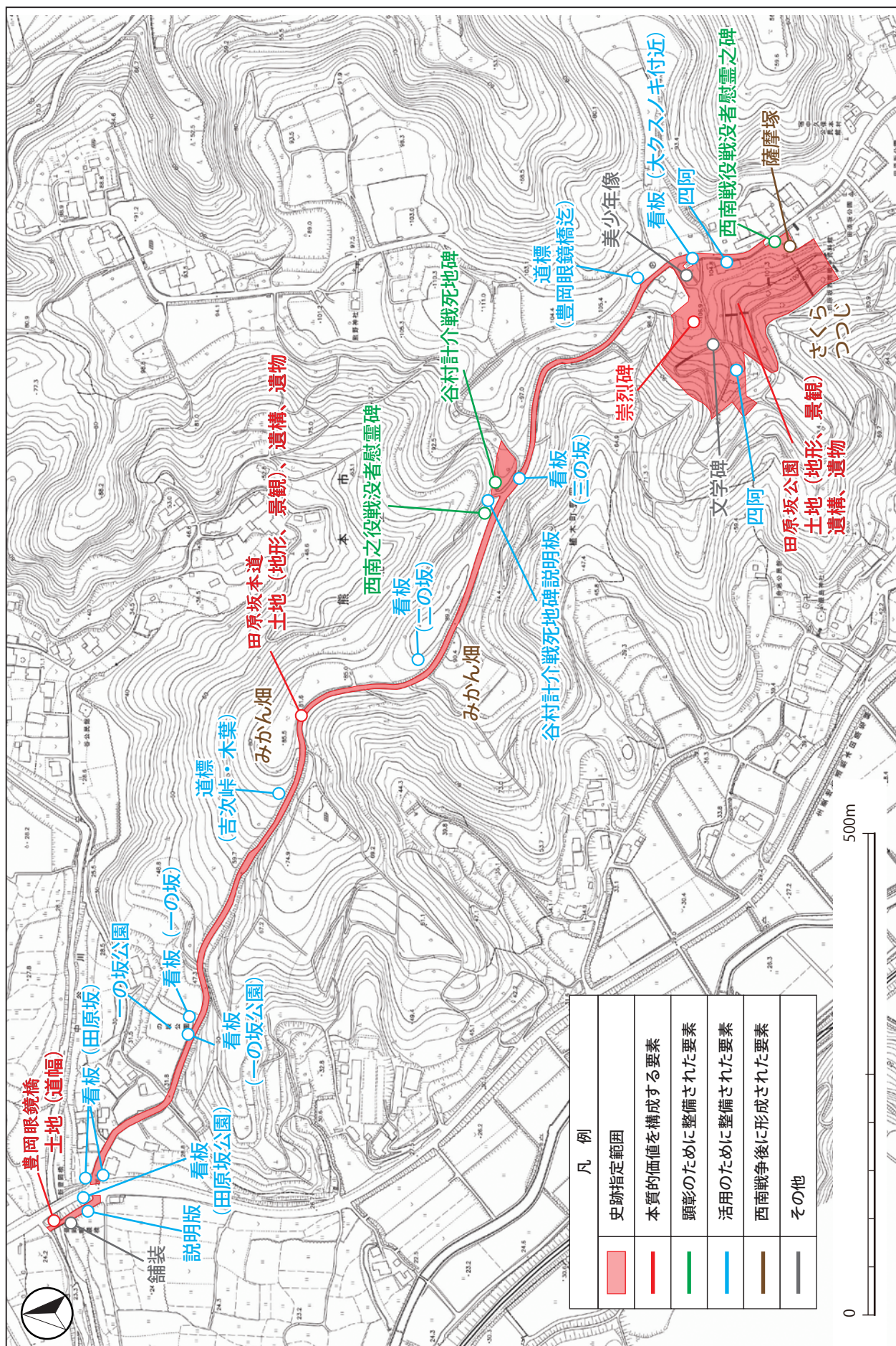
また、史跡指定地外ではあるが本質的価値と関わる要素についても上記の分類に沿って整理する。

表■ 国史跡指定地内の構成要素

場所	本質的価値を構成する要素	史跡と密接に関わる要素			その他
		顕彰のために整備された要素	活用のために整備された要素	西南戦争後に形成された要素	
田原坂本道	・土地（地形、景観） ・遺構 ・遺物	・谷村計介戦死地碑 ・西南之役戦没者慰霊碑	・一の坂公園 ・谷村計介戦死地碑説明板 ・案内板（道標、説明板など）	・みかん畑（景観）	・道路
田原坂公園	・土地（地形、景観） ・遺構 ・遺物 ・崇烈碑	・西南戦役戦没者慰霊之碑	・説明板 ・トイレ ・四阿	・みかん畑（景観） ・つつじ ・さくら ・薩摩塚	・〇〇文学碑 ・美少年像
豊岡の眼鏡橋	・土地（道幅）		・説明板		・石橋上の舗装

表■ 国史跡指定地外で史跡の本質的価値と関わる要素

場所	本質的価値を構成する要素	史跡と密接に関わる要素			その他
		顕彰のために整備された要素	活用のために整備された要素	西南戦争後に形成された要素	
田原坂および田原坂公園近接地（北平古道調査地、田原城・田原寺跡調査地、みかん小屋調査地、熊本市有地（北）および（南）調査地、田原熊野座神社など）	・土地（地形、景観） ・遺構 ・遺物 ・大クスノキ ・田原の五輪塔（市指定有形文化財） ・弾痕の残る石造物 ・金属反応のある立木		・田原坂西南戦争資料館、弾痕の家 ・案内板（道標、説明板など） ・展望台 ・駐車場 ・トイレ	・みかん畑 ・拝殿	
七本官軍墓地	・土地 ・門柱 ・墓石	・背負いの松	・看板		・拝屋 ・駐車場
明德官軍墓地	・土地 ・墓石	・門柱 ・石碑	・看板	・さくら	
寄鶴官軍墓地	・土地	・石柱 ・墓石			
七本柿木台薩摩軍墓地	・土地	・石碑	・看板 ・駐車場 ・ベンチ		




国史跡指定地内の構成要素

○本質的価値を構成する要素




田原坂本道一の坂
(西より)



○○
(■より)




谷村計介碑調査地
(東より)



○○
(■より)



谷村計介碑調査地遺物分布状況
(東より)



○○
(■より)



○○
(■より)




○○
(■より)




○○
(■より)


○顕彰のために整備された要素



○○
(■より)



○○
(■より)



○○
(■より)



○○
(■より)



○○
(■より)



○○
(■より)

○活用のために整備された要素



豊岡眼鏡橋説明板
(南東より)



田原坂公園
(南東より)



西南の役・田原坂
(西より)



一の坂公園
(西より)



一の坂公園
(東より)



田原坂（一の坂公園内）
(北東より)



一の坂
(西より)



道標（吉次峠・木葉）
(南西より)



二の坂
(南西より)



谷村計介戦死地説明板
(■より)



三の坂
(南より)



道標（豊岡眼鏡橋迄）
(南西より)



看板（大クスノキ付近）
(南西より)



トイレ
(■より)



四阿
(■より)

○西南戦争後に整備された要素

○○
(■より)

○○
(■より)

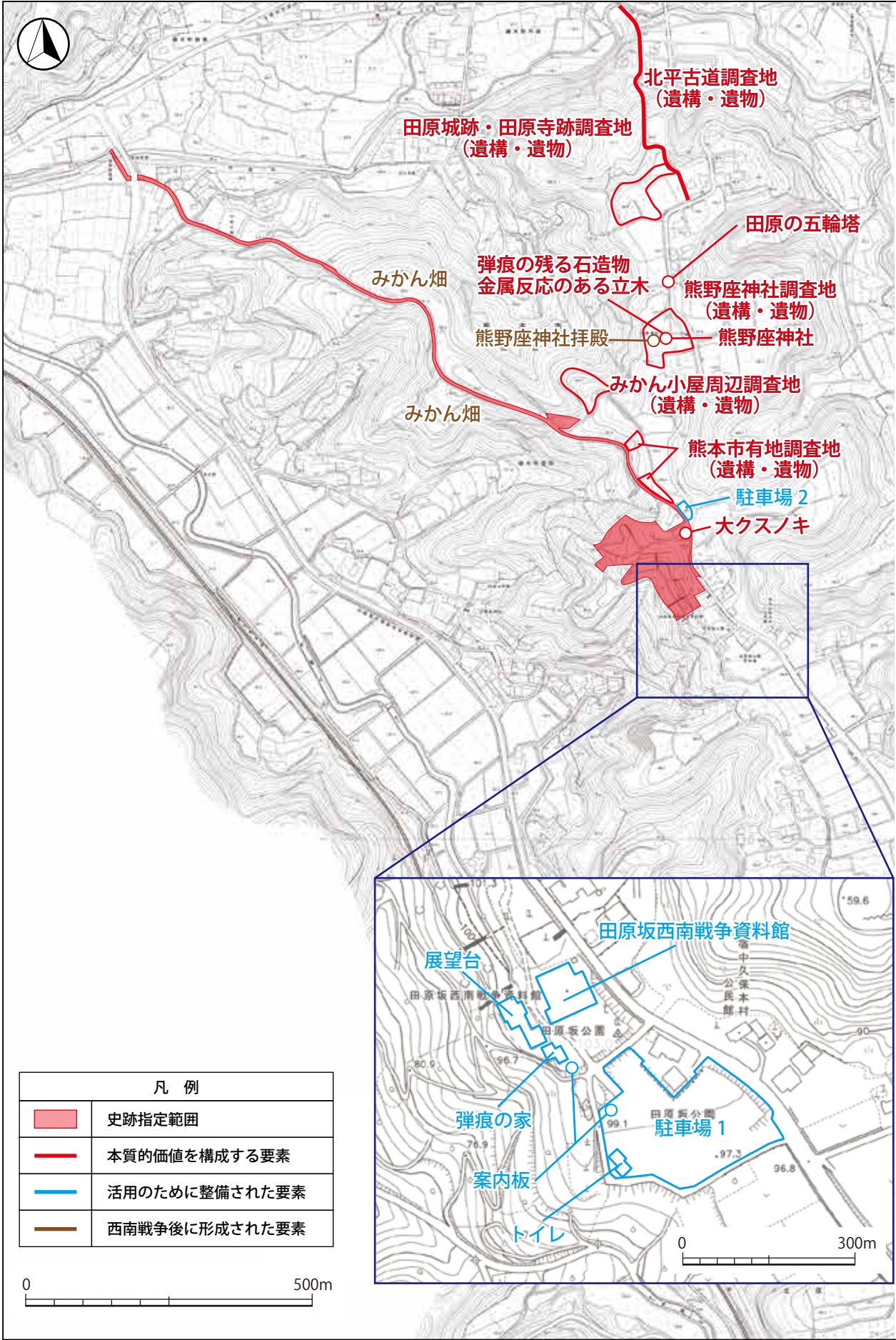
○○
(■より)

○その他

○○
(■より)

○○
(■より)

○○
(■より)



図■ 田原坂周辺の史跡の本質的価値と関わる要素

○本質的価値を構成する要素



北平古道調査地
(■より)




北平古道調査地遺物分布状況
(■より)



みかん小屋調査地西側斜面
(南より)



田原城・田原寺跡調査地全景
(■より)




○○
(■より)



○○
(■より)



○○
(■より)




○○
(■より)



○○
(■より)


○活用のために整備された要素



○○
(■より)

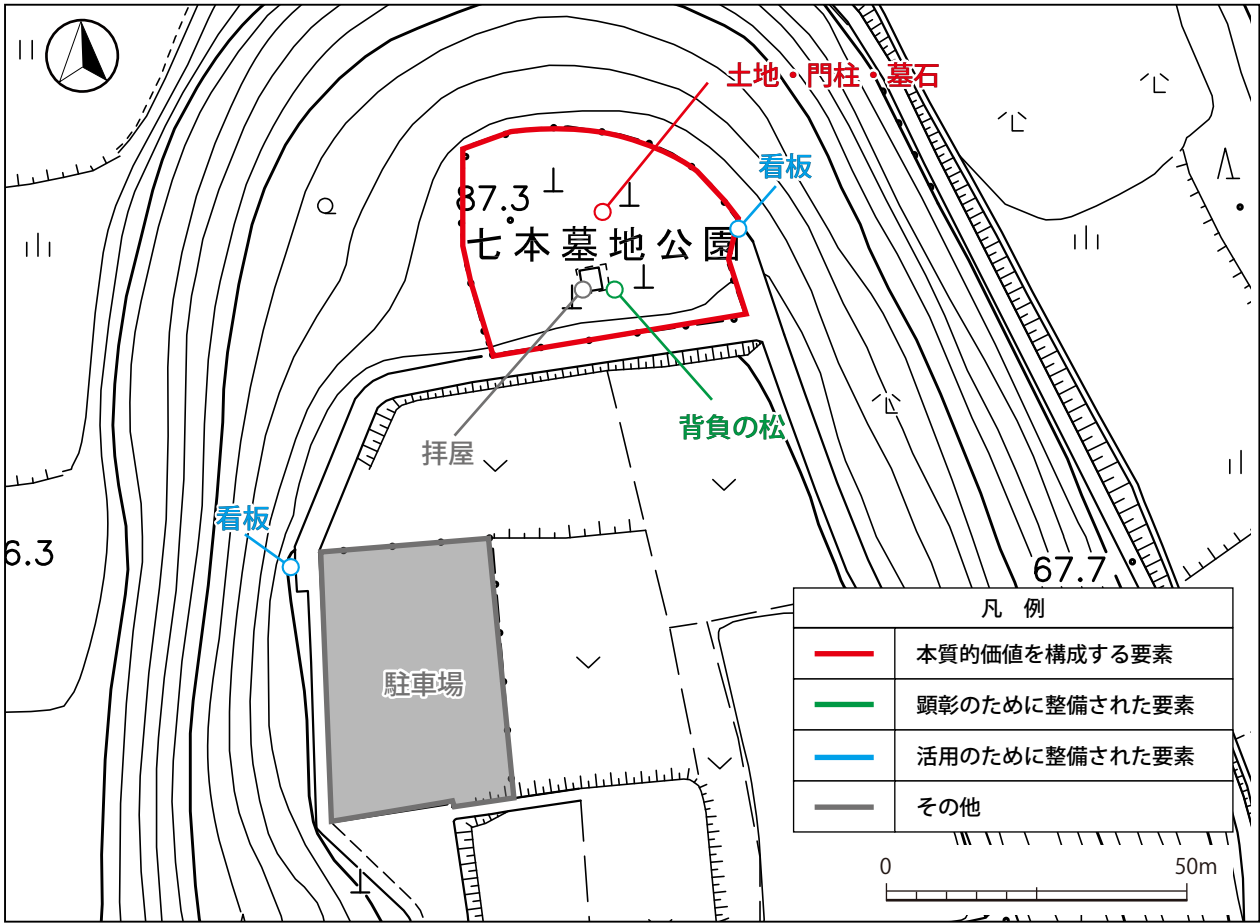
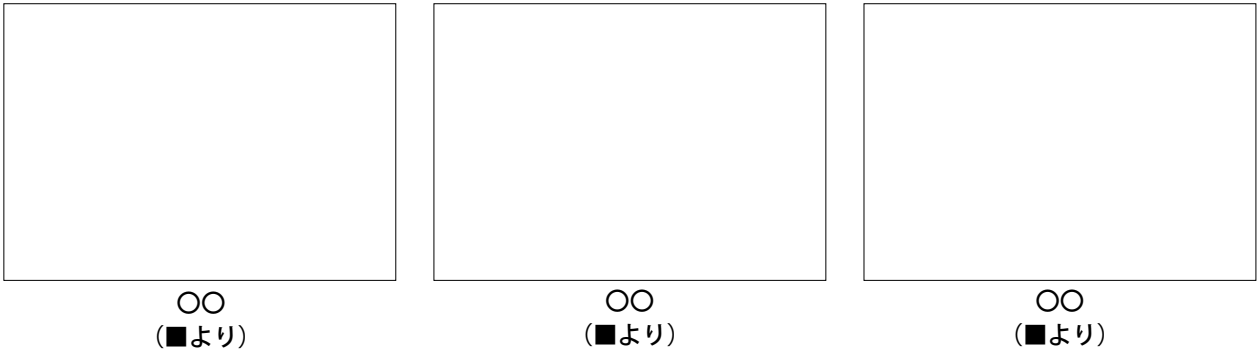


○○
(■より)



○○
(■より)

○西南戦争後に整備された要素



図■ 七本官軍墓地の史跡の本質的価値と関わる要素

○本質的価値を構成する要素



入口・門柱
(南西より)



尉官墓
(南西より)



士官墓
(南西より)



警視隊墓
(北西より)




軍夫の墓
(西より)



〇〇
(■より)

〇顕彰のために整備された要素



背負の松
(■より)

〇活用のために整備された要素



看板1
(南より)



看板2
(東より)

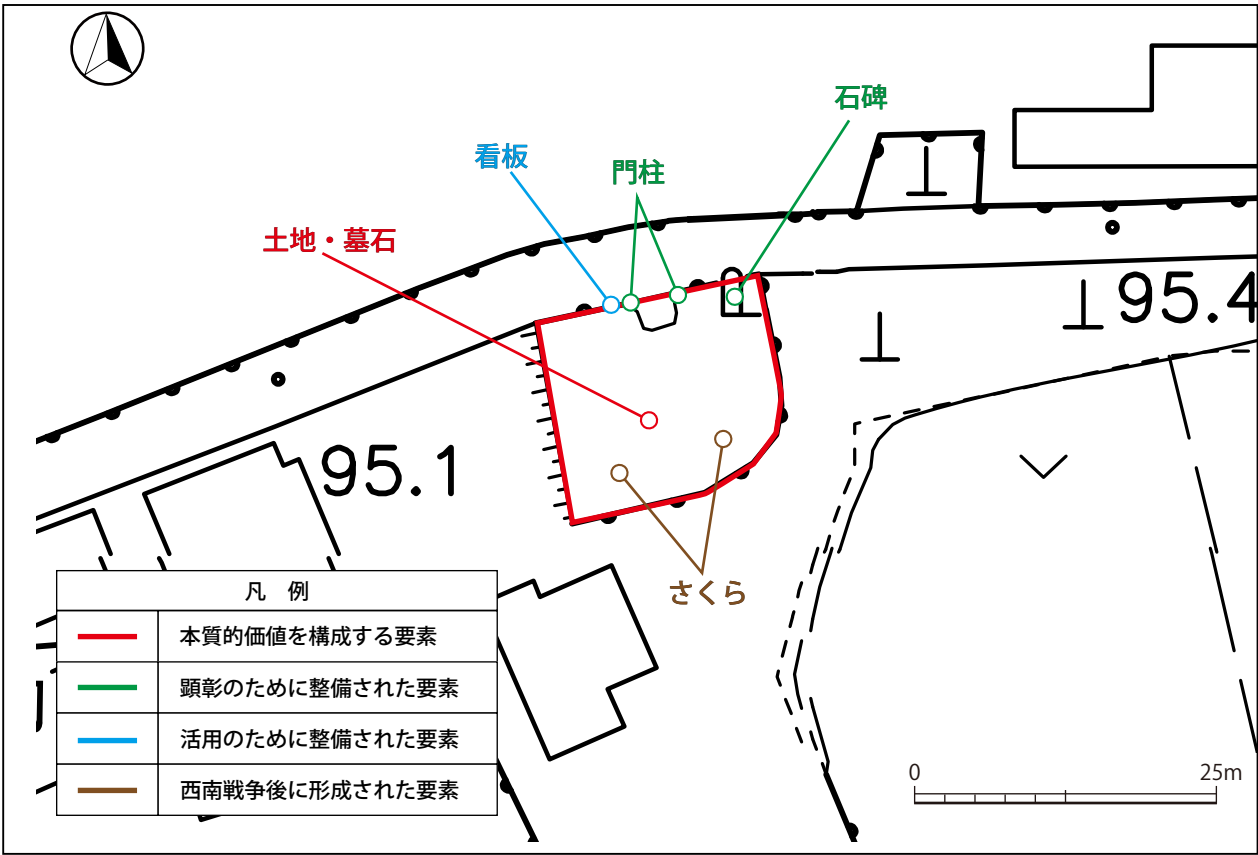
〇その他



拝屋
(東より)




駐車場
(■より)



図■ 明徳官軍墓地の史跡の本質的価値と関わる要素

○本質的価値を構成する要素




土地
(■より)




墓石
(■より)

○顕彰のために整備された要素




門柱
(■より)



石碑
(■より)

○活用のために整備された要素

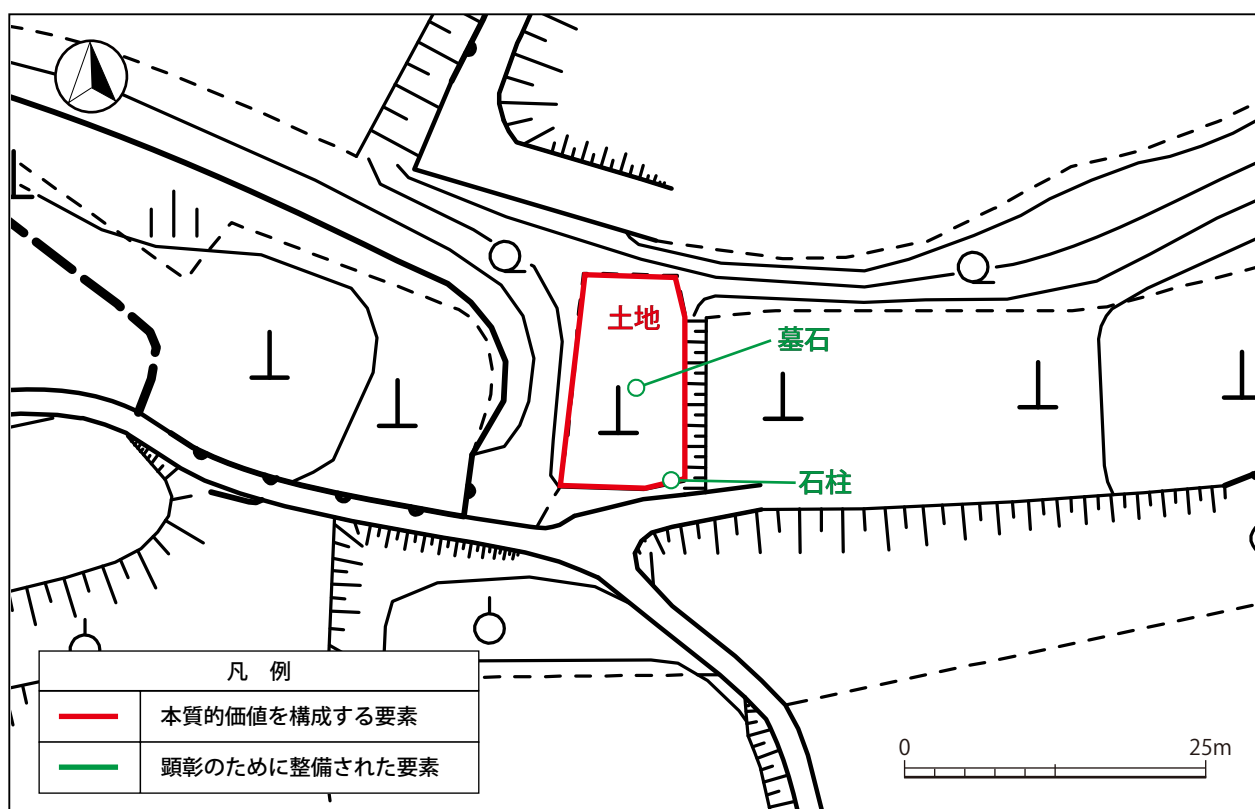


看板
(■より)

○西南戦争後に整備された要素



さくら
(■より)



図■ 寄鶴官軍墓地の史跡の本質的価値と関わる要素

○本質的価値を構成する要素



土地
(■より)

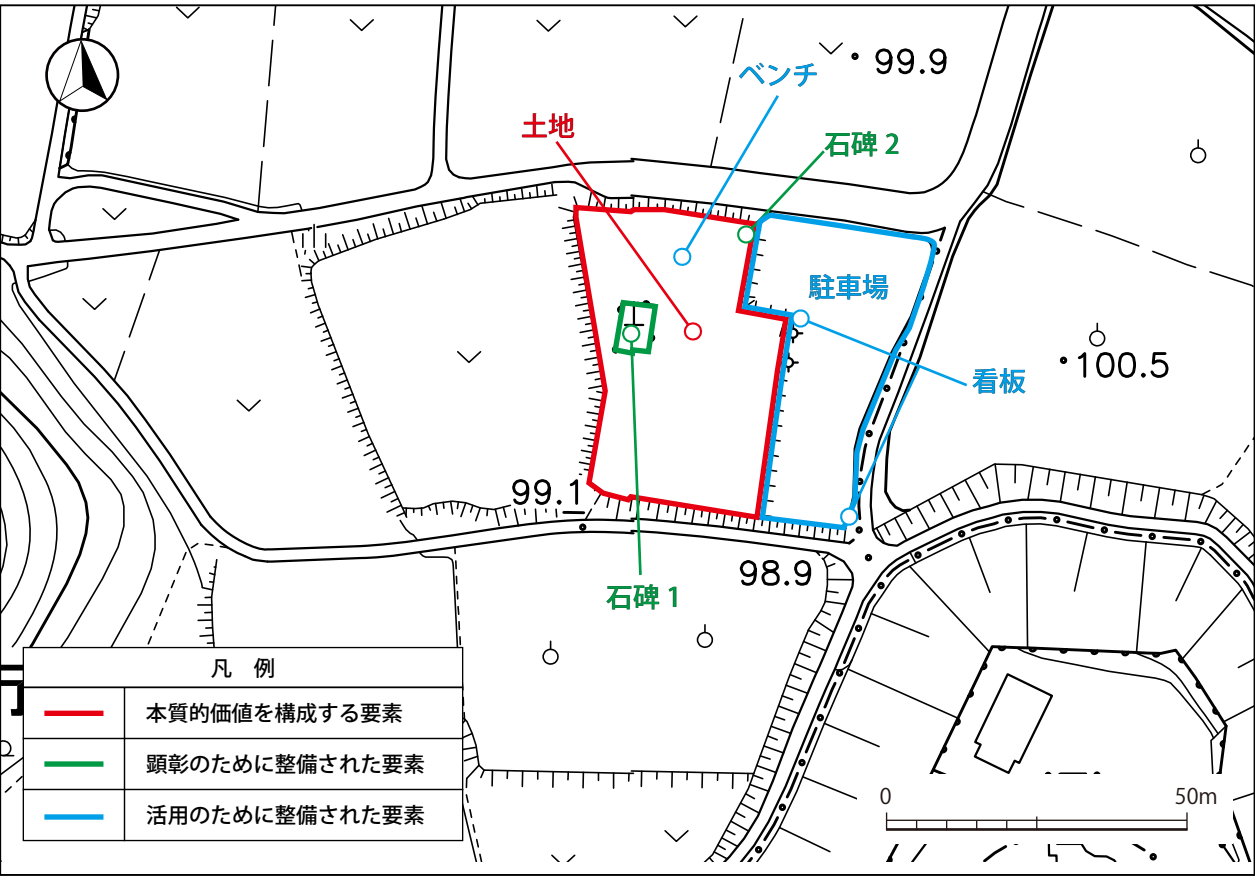
○顕彰のために整備された要素



墓石
(■より)




石柱
(■より)



図■ 七本柿木台場薩軍墓地の史跡の本質的価値と関わる要素

○本質的価値を構成する要素



土地
(■より)

○顕彰のために整備された要素



石碑1
(■より)




石碑2
(■より)

○活用のために整備された要素



駐車場
(■より)



看板
(■より)



ベンチ
(■より)