

第4章 史跡の本質的価値

第1節 史跡の本質的価値

熊本県に所在している西南戦争遺跡は、西南戦争における戦場跡（胸壁跡、砲台跡など）、本営跡、繃帯所、墓地、顕彰碑などの多種多様な要素で構成されている。このうち現在の熊本市域における国史跡西南戦争遺跡は明治10年（1877）3月3日から3月20日の間に行われた「田原坂の戦い」に関するものである。この戦いは、約7カ月に及んだ西南戦争のなかでも全体の4分の1にもおよぶ戦死者を出し、戦争の帰趨を決めた戦いとして西南戦争を象徴する戦いのひとつである。第3章で既に述べたように、当史跡には戦争当時の地形や景観がおおむね残り、遺物や遺構も多数確認されており、当時の陣地や戦闘の状況をよく知ることができる。このことから歴史のおよび学術的にもきわめて貴重である。

また、熊本市域の西南戦争遺跡には現在国の史跡に指定されている範囲のほかにも本質的価値を有する要素が存在する。特に過去に西南戦争関連の対象地として調査を実施した箇所（北平古道調査地、田原城跡・田原寺跡調査地、田原熊野座神社調査地、みかん小屋調査地など）では西南戦争に関する遺構や遺物が多数発見され、「田原坂の戦い」における戦時の様子と影響範囲を具体的に知ることができる。さらに、西南戦争が終結した翌年（1878）、陸軍によって整備された七本官軍墓地、明德官軍墓地、寄鶴官軍墓地は「田原坂の戦い」だけではなく西南戦争全体における政府軍の実態を語るものとして重要である。

以上のように、「田原坂の戦い」を含めた西南戦争の痕跡が良好な形で残存しているということが本史跡の本質的価値であり、これらが西南戦争後の長い年月の間も損なわれることなく保たれ続けているということは重要である。

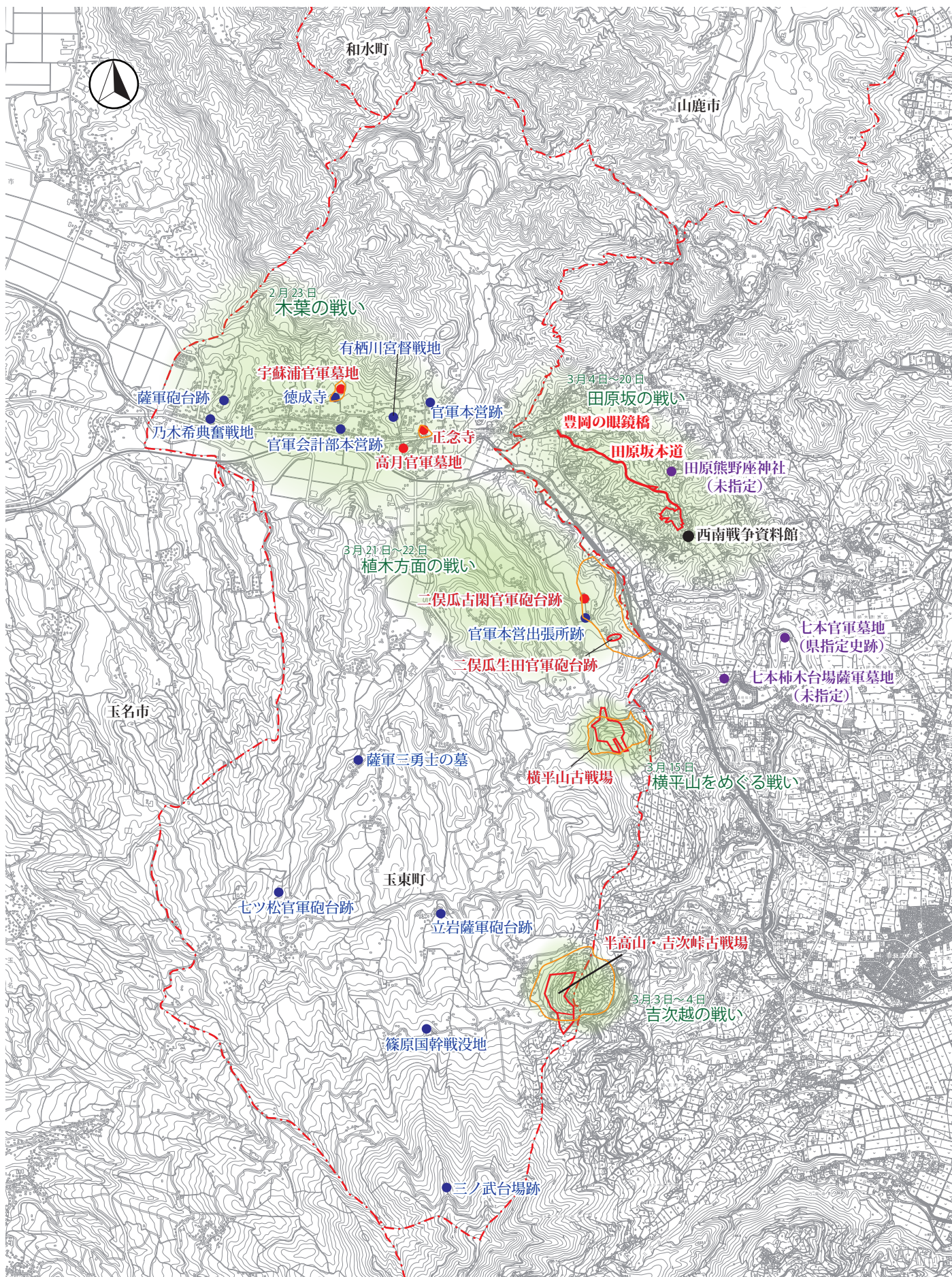
第2節 史跡の副次的価値

西南戦争遺跡の範囲内にある田原坂公園は、大正12年（1923）に地元有志の方々の手によって公園化され、昭和32年（1957）には「西南役戦没者慰霊之碑」建立と公園の拡張整備が実施された。市内の各地では現在でも戦没者慰霊行事が開催されており、官民を越えた事業が継承されてきた履歴がある。このほか地元有志の方々による戦跡の周知啓発活動も行われている。史跡やその周辺の各所には県や市が整備した案内看板や、地元ゆかりの文学者に関する民間の記念碑なども建てられている。これらのことは、西南戦争遺跡が西南戦争終結直後から現代に至るまで、地域の重要な歴史を物語る拠点として、常に地域から認識されていることを示している。西南戦争遺跡が現在まで保存されてきた理由を裏付けるものであり、本史跡を保存・活用し、整備していく上で重要な要素である。

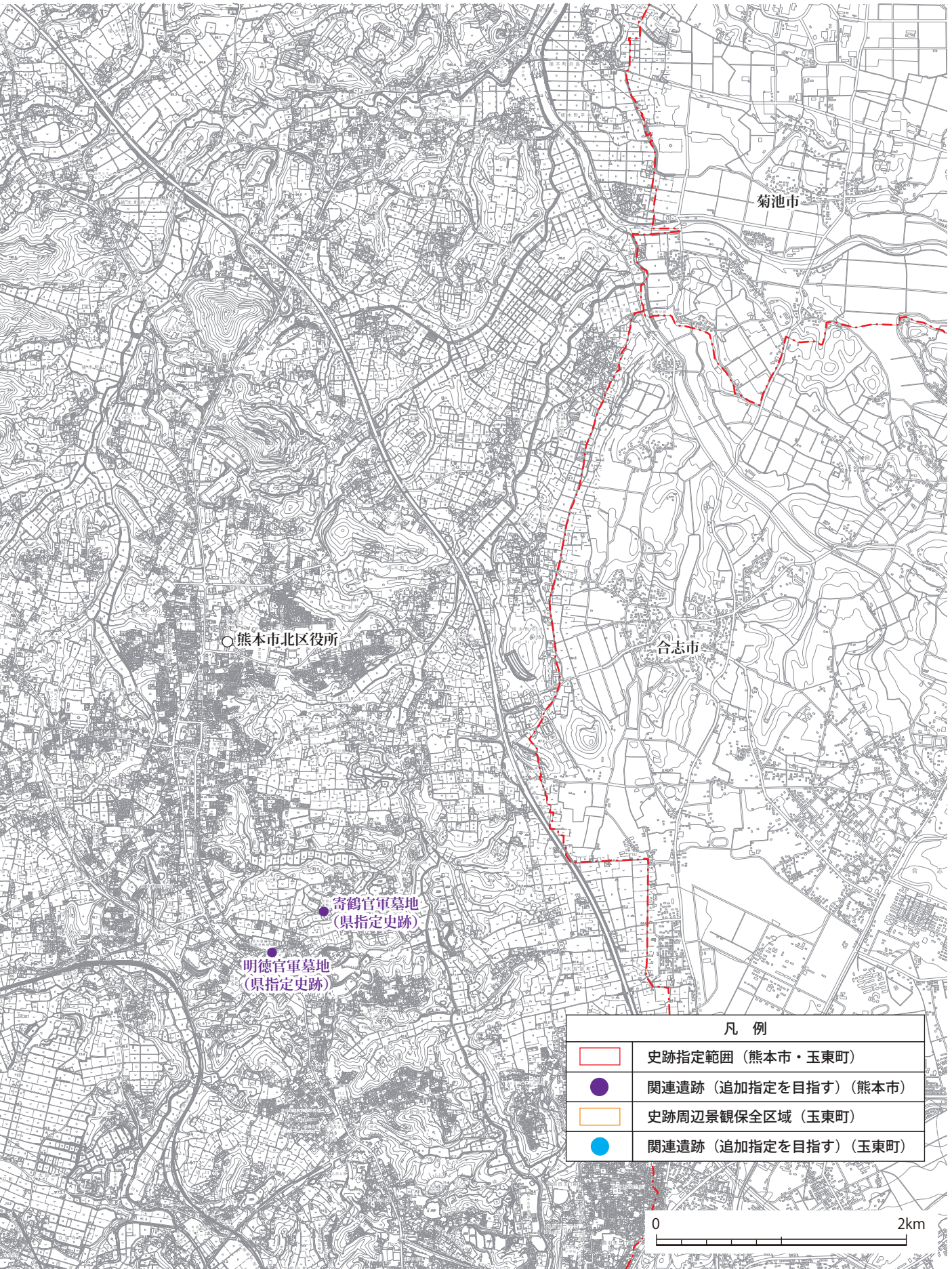
第3節 構成要素





以上の事柄を踏まえ、史跡の現状を構成する要素を整理し以下の3つに大別する。

- ア. 史跡の本質的価値を構成する要素
- イ. 史跡の副次的価値を構成する要素
- ウ. その他の要素（調整を要する要素）



図■ 西南戦争の戦跡等分布図



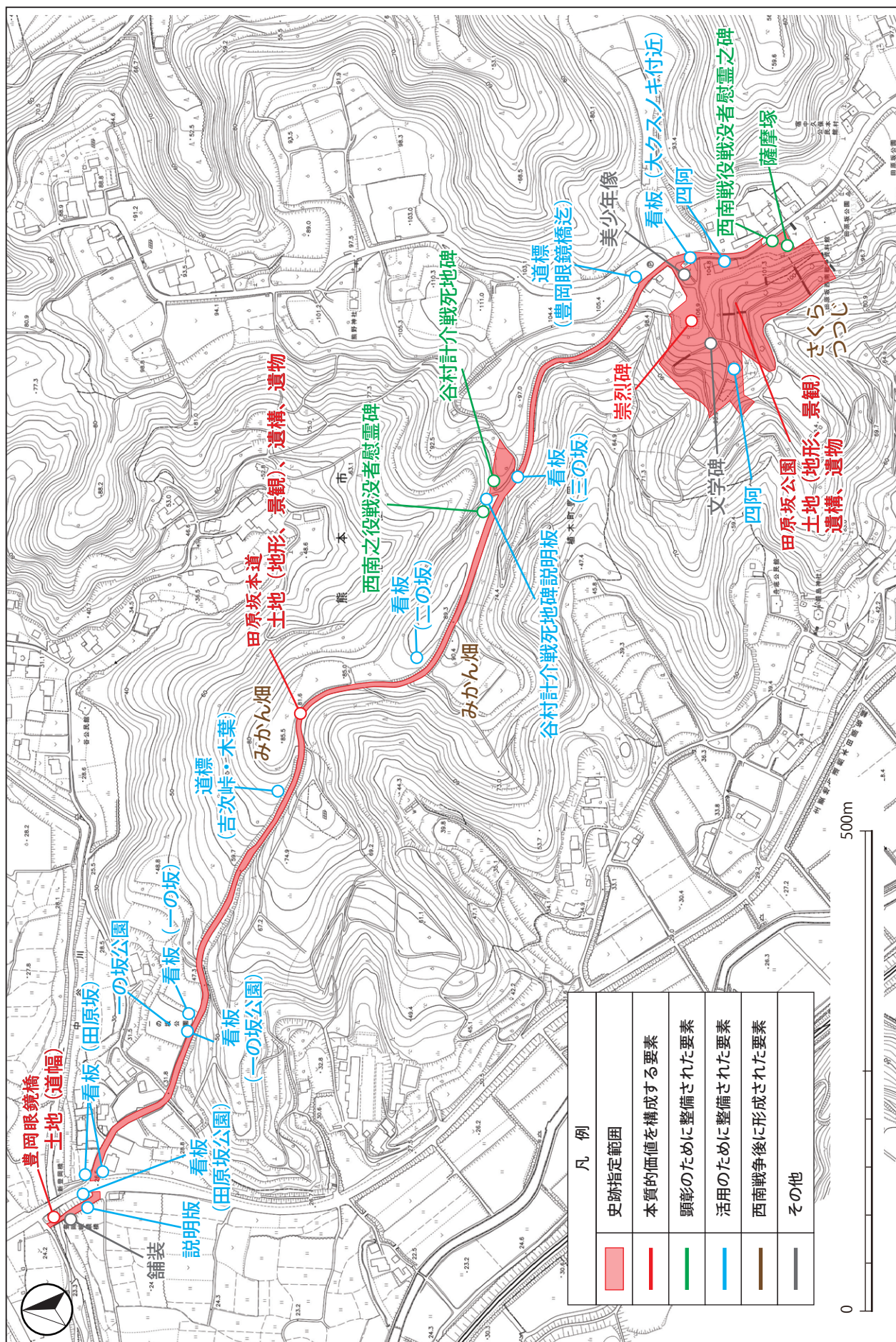
凡 例	
	史跡指定範囲（熊本市・玉東町）
	関連遺跡（追加指定を目指す）（熊本市）
	史跡周辺景観保全区域（玉東町）
	関連遺跡（追加指定を目指す）（玉東町）



「ア. 史跡の本質的価値を構成する要素」については、現状維持もしくは保護策を考慮しながら保存していくべきものである。「イ. 史跡の副次的価値を構成する要素」は、そこからさらに「遺跡の顕彰のために整備された要素」、「遺跡の活用のために整備された要素」、「西南戦争後に形成された要素」に小別して、現状維持あるいは在り方の再検討を要するものを含む。「ウ. その他の要素」については、史跡の本質的価値を活かすために、今後その在り方を検討する必要があるものとして取り扱う。

表■ 各構成要素

場所	本質的価値を構成する要素	史跡の副次的価値を構成する要素			その他の要素	
		顕彰のために整備された要素	活用のために整備された要素	西南戦争後に形成された要素		
国史跡指定地内	田原坂本道	<ul style="list-style-type: none"> 土地（地形、景観） 遺構 遺物 	<ul style="list-style-type: none"> 谷村計介戦死之地碑 西南之役戦没者慰霊碑 	<ul style="list-style-type: none"> 一の坂公園 谷村計介戦死之地碑説明板 案内板（道標、説明板など） 	<ul style="list-style-type: none"> みかん畑（景観） 	<ul style="list-style-type: none"> 道路
	田原坂公園	<ul style="list-style-type: none"> 土地（地形、景観） 遺構 遺物 崇烈碑 	<ul style="list-style-type: none"> 西南戦役戦没者慰霊之碑 薩摩塚 	<ul style="list-style-type: none"> 説明板 トイレ 四阿 ベンチ 	<ul style="list-style-type: none"> みかん畑（景観） つつじ さくら 	<ul style="list-style-type: none"> 文学碑 美少年像
	豊岡の眼鏡橋	<ul style="list-style-type: none"> 土地（道幅） 		<ul style="list-style-type: none"> 説明板 		<ul style="list-style-type: none"> 石橋上の舗装
国史跡指定地外	田原坂および田原坂公園近接地（北平古道調査地、田原城・田原寺跡調査地、みかん小屋調査地、熊本市有地（北）および（南）調査地、田原熊野座神社など）	<ul style="list-style-type: none"> 土地（地形、景観） 遺構 遺物 大クスノキ 田原の五輪塔（市指定有形文化財） 弾痕の残る石造物、木造建築（社殿） 金属反応のある立木 		<ul style="list-style-type: none"> 田原坂西南戦争資料館、弾痕の家 案内板（道標、説明板など） 展望台 駐車場 トイレ ベンチ 	<ul style="list-style-type: none"> みかん畑 百周年記念碑 	
	七本官軍墓地	<ul style="list-style-type: none"> 土地 門柱 墓石 	<ul style="list-style-type: none"> 背負いの松 石柱 	<ul style="list-style-type: none"> 看板 駐車場 		<ul style="list-style-type: none"> 拝屋
	明德官軍墓地	<ul style="list-style-type: none"> 土地 墓石 	<ul style="list-style-type: none"> 門柱 石碑 	<ul style="list-style-type: none"> 看板 	<ul style="list-style-type: none"> さくら 	
	寄鶴官軍墓地	<ul style="list-style-type: none"> 土地 	<ul style="list-style-type: none"> 石柱 墓石 			
	七本柿木台場薩軍墓地	<ul style="list-style-type: none"> 土地 	<ul style="list-style-type: none"> 石碑 	<ul style="list-style-type: none"> 看板 駐車場 ベンチ 		



○本質的価値を構成する要素



田原坂本道一の坂
(西より)



谷村計介碑調査地
(東より)



谷村計介碑調査地遺物分布状況
(東より)



公園北半部暫壕跡 (調査前)
(東より)



豊岡の眼鏡橋
(南より)



崇烈碑
(北東より)



田原坂本道二の坂調査地
(■より)



現在の豊岡台地・田原坂
(南西より)



薩摩軍守衛陣地を望む
(北東より)

○顕彰のために整備された要素



谷村計介戦死地之碑
(南より)



西南之役戦没者慰霊碑
(南より)



西南之役戦没者慰霊之碑
(北西より)



薩摩塚
(北西より)

○活用のために整備された要素



豊岡眼鏡橋説明板
(南東より)



田原坂公園看板
(南東より)



西南の役・田原坂看板
(西より)



一の坂公園
(西より)



田原坂説明板 (一の坂公園内)
(北東より)



一の坂看板
(西より)



道標 (吉次峠・木葉)
(南西より)



二の坂看板
(南西より)



谷村計介戦死地説明板
(南より)



三の坂看板
(南より)



道標 (豊岡眼鏡橋迄)
(南西より)



看板 (大クスノキ付近)
(南西より)



トイレ
(北西より)



四阿
(北東より)



ベンチ
(北より)

○西南戦争後に整備された要素



みかん畑（景観）
（南より）



つつじ
（南より）



さくら
（■より）

○その他の要素



道路
（■より）



美少年像
（南西より）



石橋上の舗装
（南東より）



勇知之文学碑
（北より）



蓮田善明先生文学碑
（北より）



田中真済句碑
（南より）