

図■ 国史跡指定地外の構成要素

○本質的価値を構成する要素



北平古道調査地
(■より)




北平古道調査地遺物分布状況
(■より)



みかん小屋調査地西側斜面
(南より)



田原城・田原寺跡調査地全景
(■より)



田原熊野座神社裏の小銃弾集中箇所
(■より)



田原熊野座神社陣地状遺構
(南より)



田原の五輪塔
(東より)



田原熊野座神社弾痕の残る石造物
(南より)



田原熊野座神社社殿
(南より)

○活用のために整備された要素




田原坂西南戦争資料館
(南西より)



弾痕の家
(東より)



案内板
(南東より)



展望台
(南東より)



駐車場
(南東より)



トイレ
(北東より)



ベンチ
(南西より)

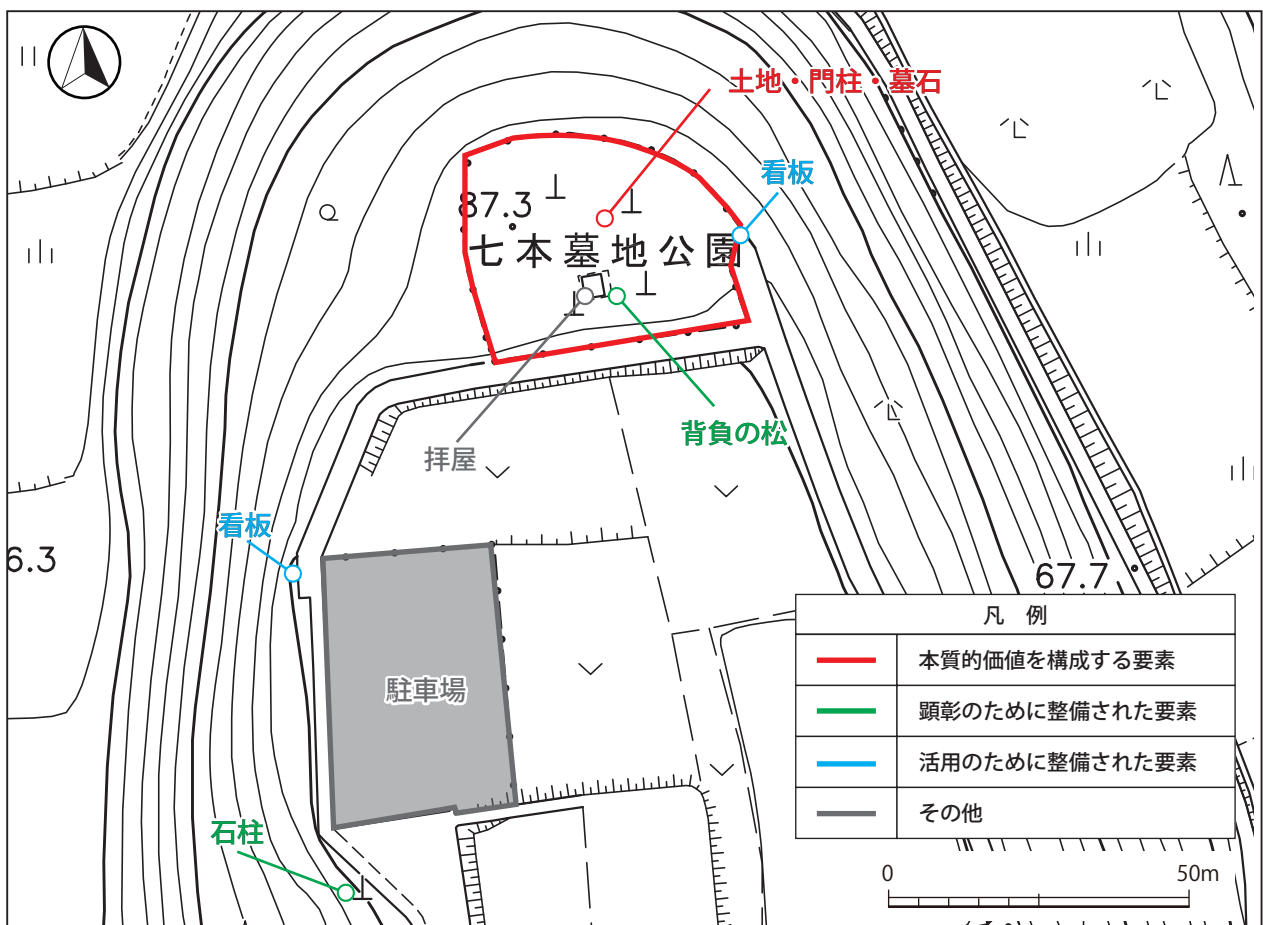
○西南戦争後に整備された要素



みかん畑
(南東より)



百周年記念碑
(南西より)



図■ 七本官軍墓地の史跡の本質的価値と関わる要素

○本質的価値を構成する要素



入口・門柱
(南西より)



尉官将校墓
(南西より)



下士官墓
(南西より)



下士官墓
(南より)



警視隊墓
(北西より)



軍夫の墓
(西より)

○顕彰のために整備された要素



背負の松
(南より)



石柱
(東より)

○活用のために整備された要素



看板1
(南より)



看板2
(東より)

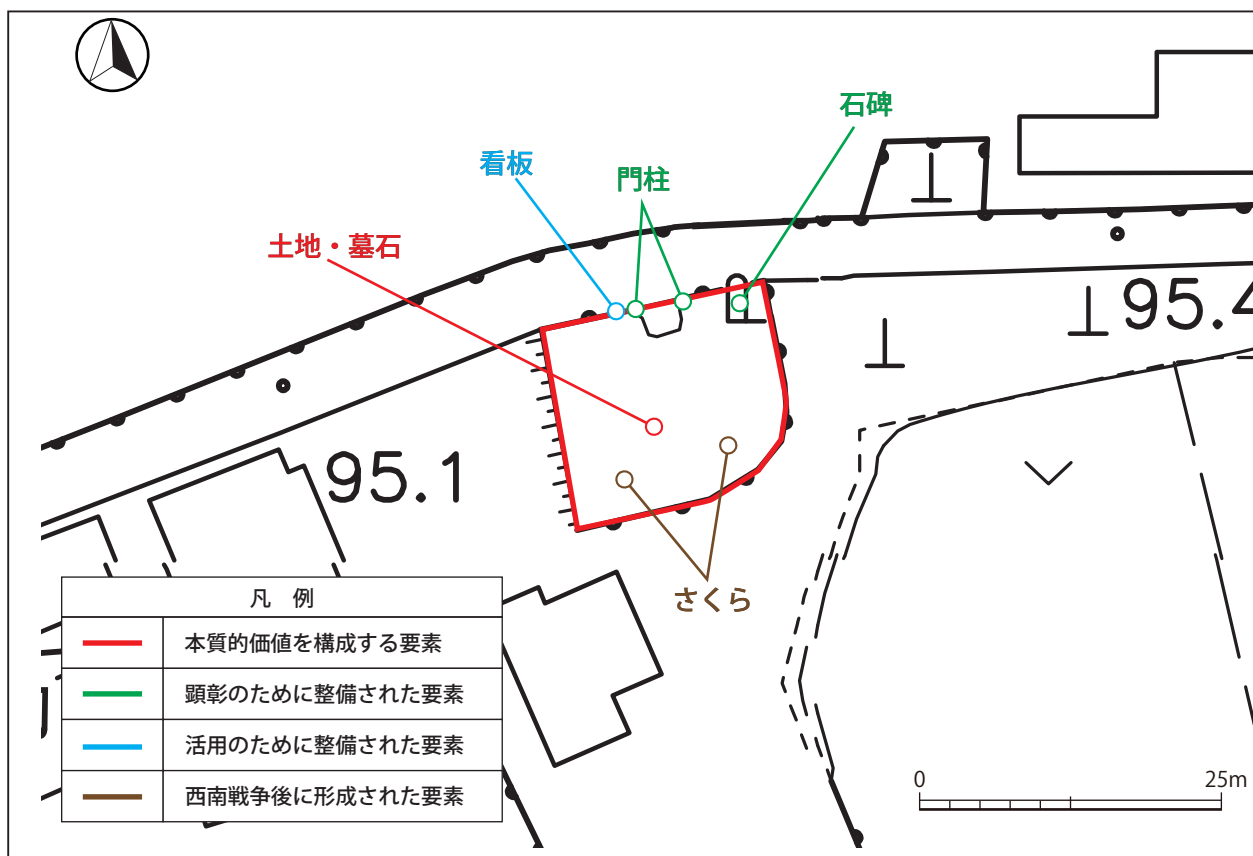


駐車場
(南東より)

○その他の要素



拜屋
(南東より)



図■ 明徳官軍墓地の史跡の本質的価値と関わる要素

○本質的価値を構成する要素



土地 (全景)
(北西より)



墓石
(北西より)



墓石
(北東より)

○顕彰のために整備された要素



門柱（仮）
（北東より）



石碑（仮）
（北東より）

○活用のために整備された要素

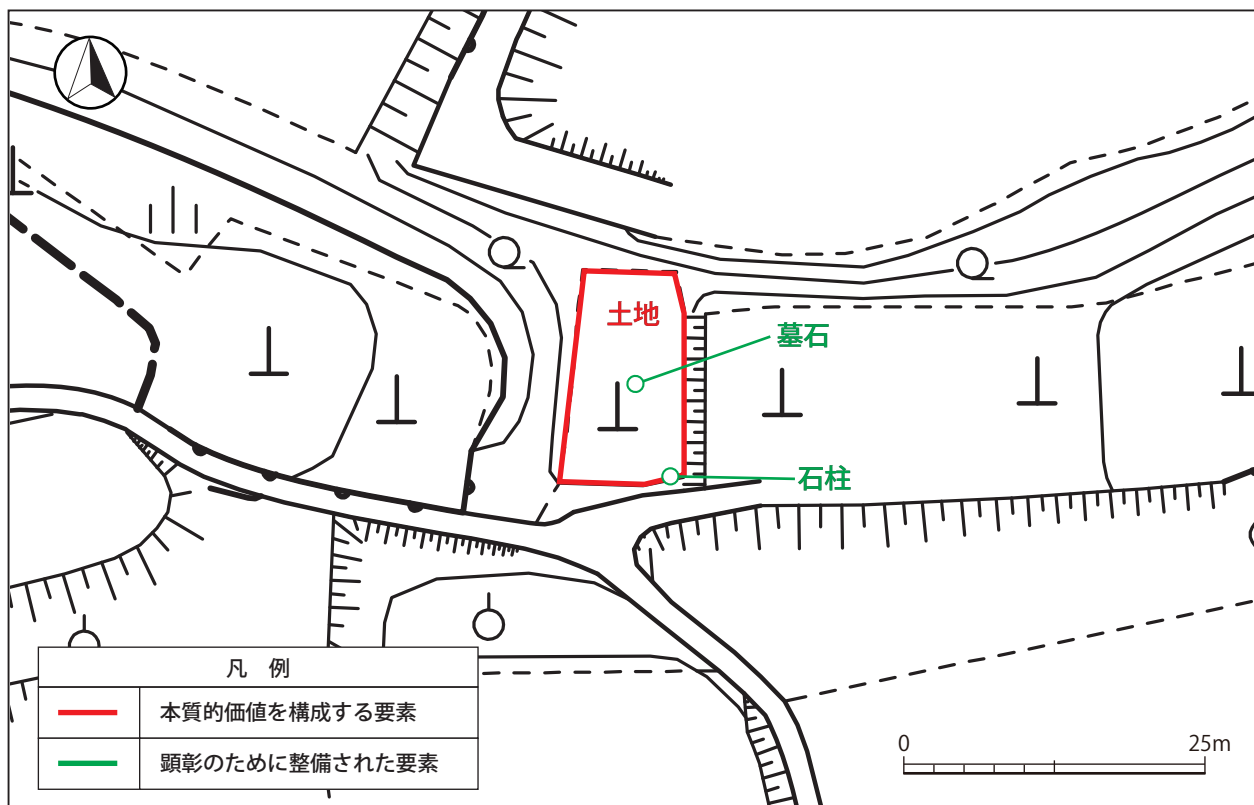


看板
（南より）

○西南戦争後に整備された要素



さくら
（北西より）



図■ 寄鶴官軍墓地の史跡の本質的価値と関わる要素

○本質的価値を構成する要素



土地
(■より)

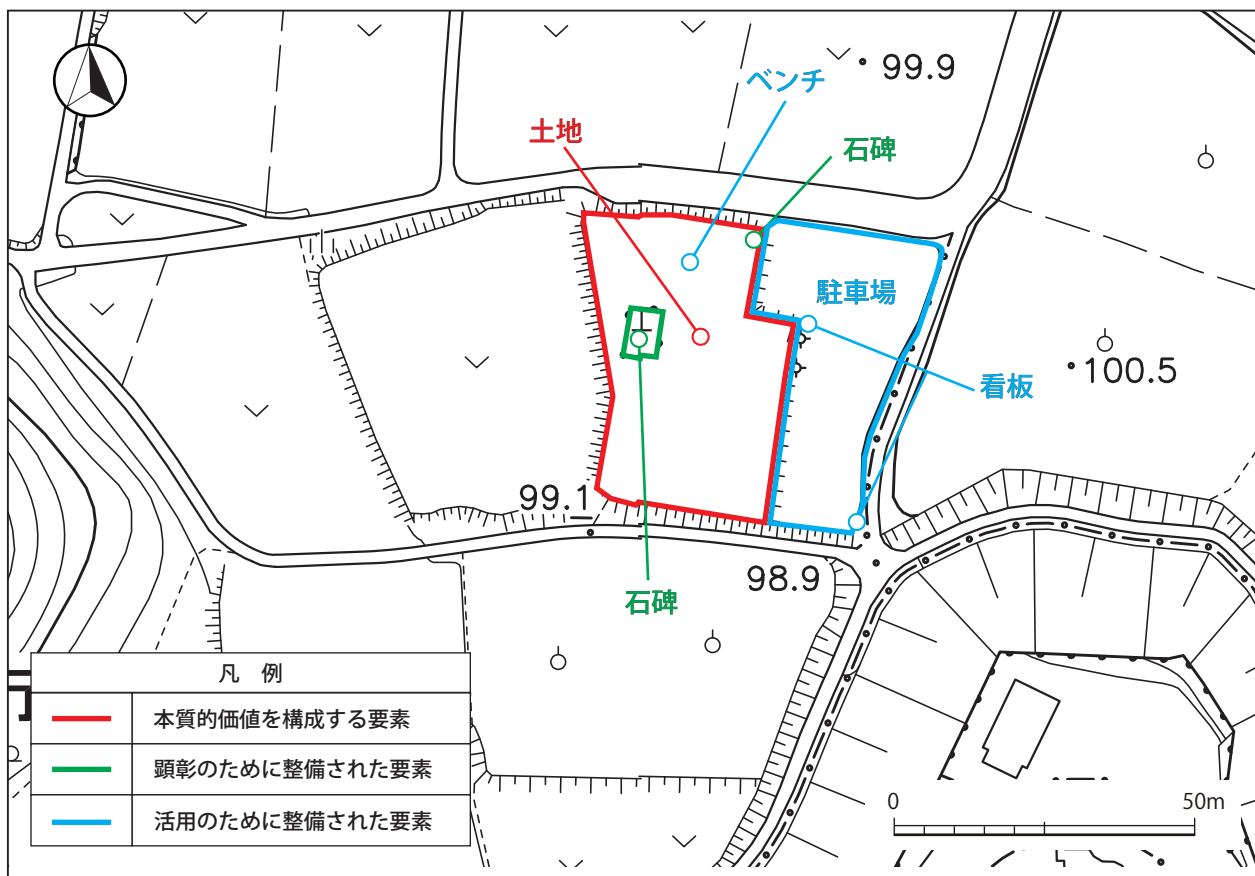
○顕彰のために整備された要素



墓石
(南より)



石柱
(南より)



図■ 七本柿木台場薩軍墓地の史跡の本質的価値と関わる要素

○本質的価値を構成する要素



土地
(南東より)

○顕彰のために整備された要素



石碑1
(東より)



石碑2
(■より)

○活用のために整備された要素



駐車場
(北東より)



看板
(東より)



ベンチ
(北東より)

