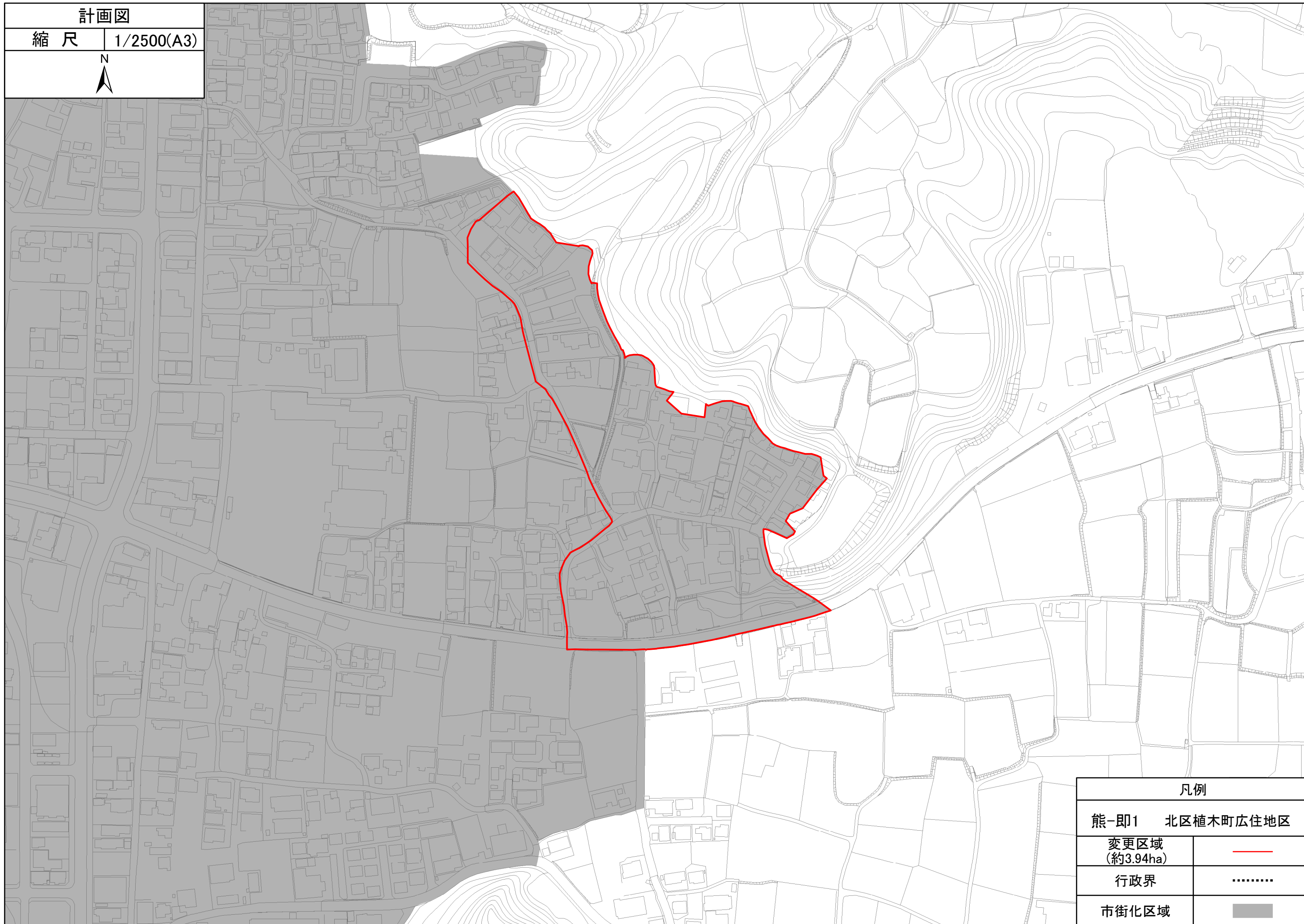


計画図

縮尺 1/2500(A3)



凡例

熊一即1 北区植木町広住地区

変更区域
(約3.94ha)



行政界

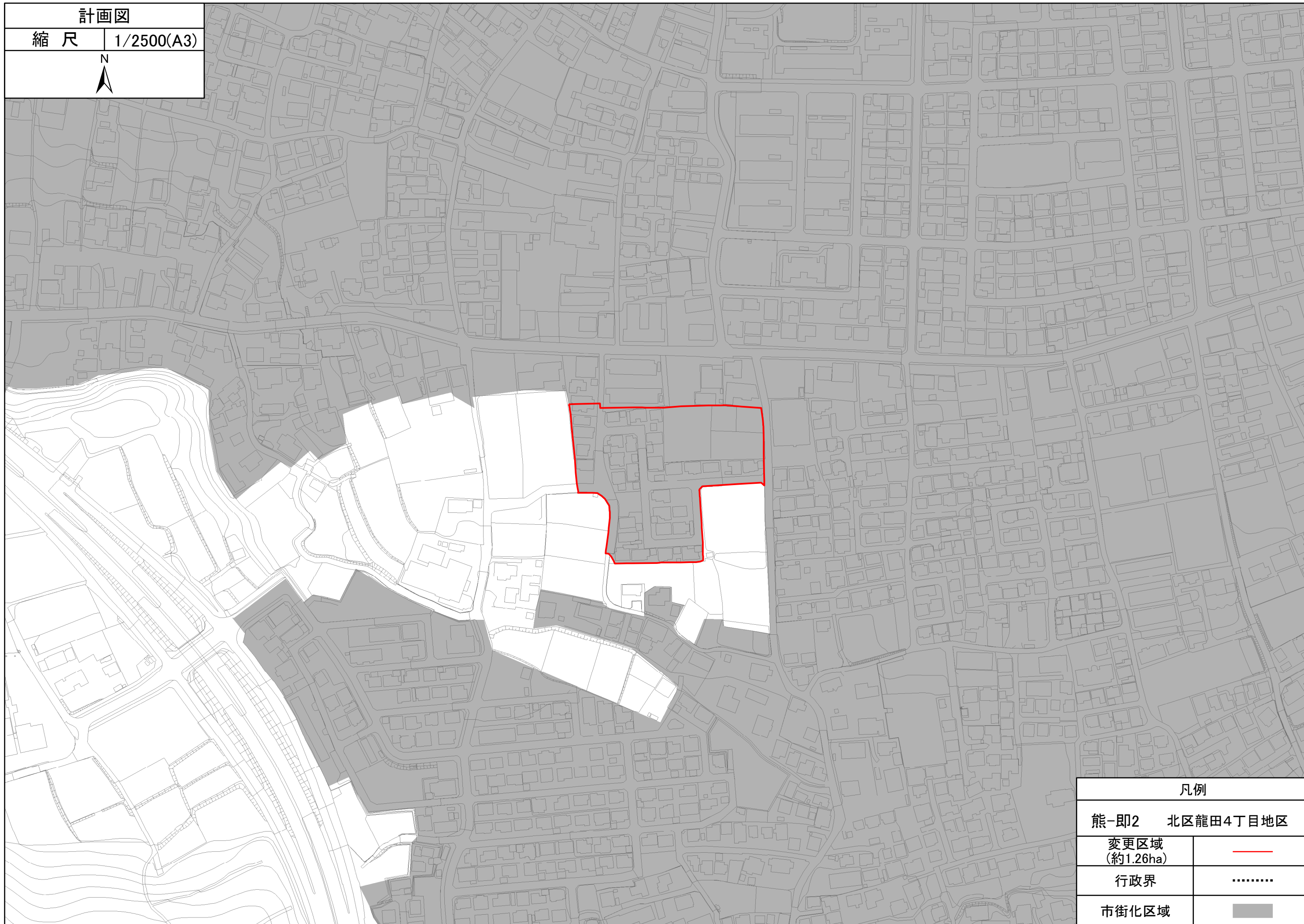


市街化区域



計画図

縮尺 1/2500(A3)



凡例

熊-即2 北区龍田4丁目地区

変更区域
(約1.26ha)



行政界

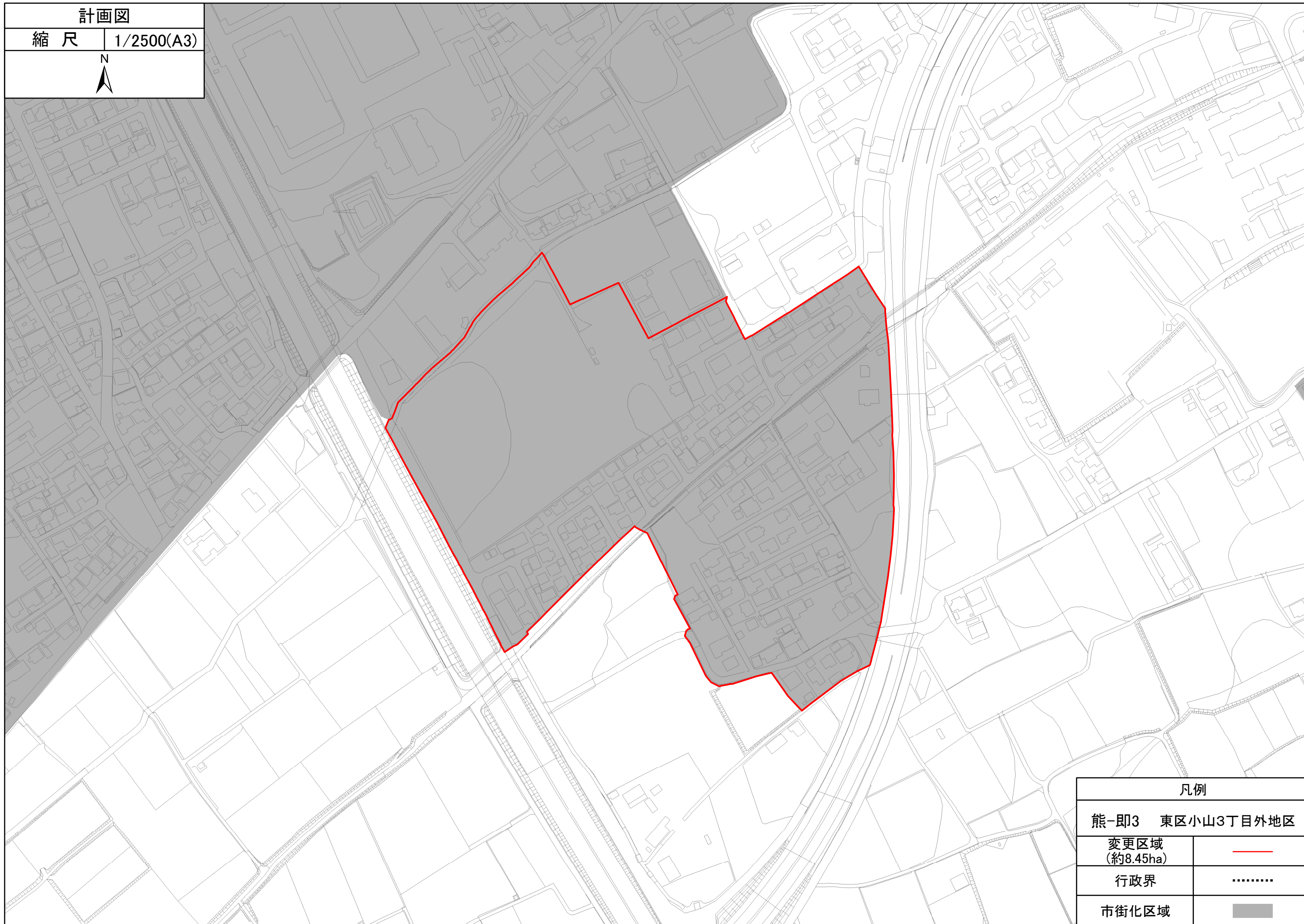


市街化区域



計画図

縮尺 1/2500(A3)



凡例

熊-即3 東区小山3丁目外地区

変更区域
(約8.45ha)



行政界

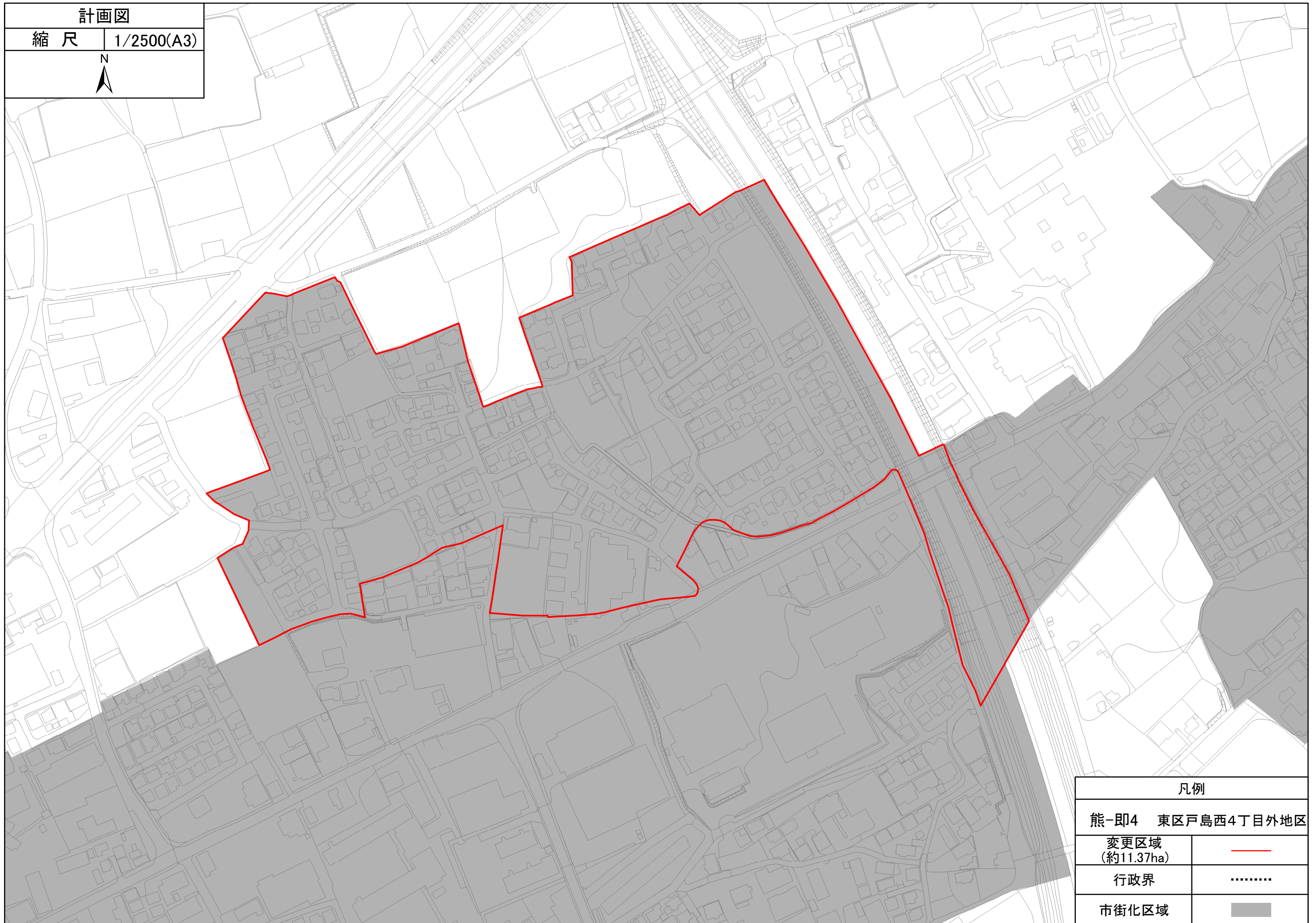


市街化区域



計画図

縮尺 1/2500(A3)



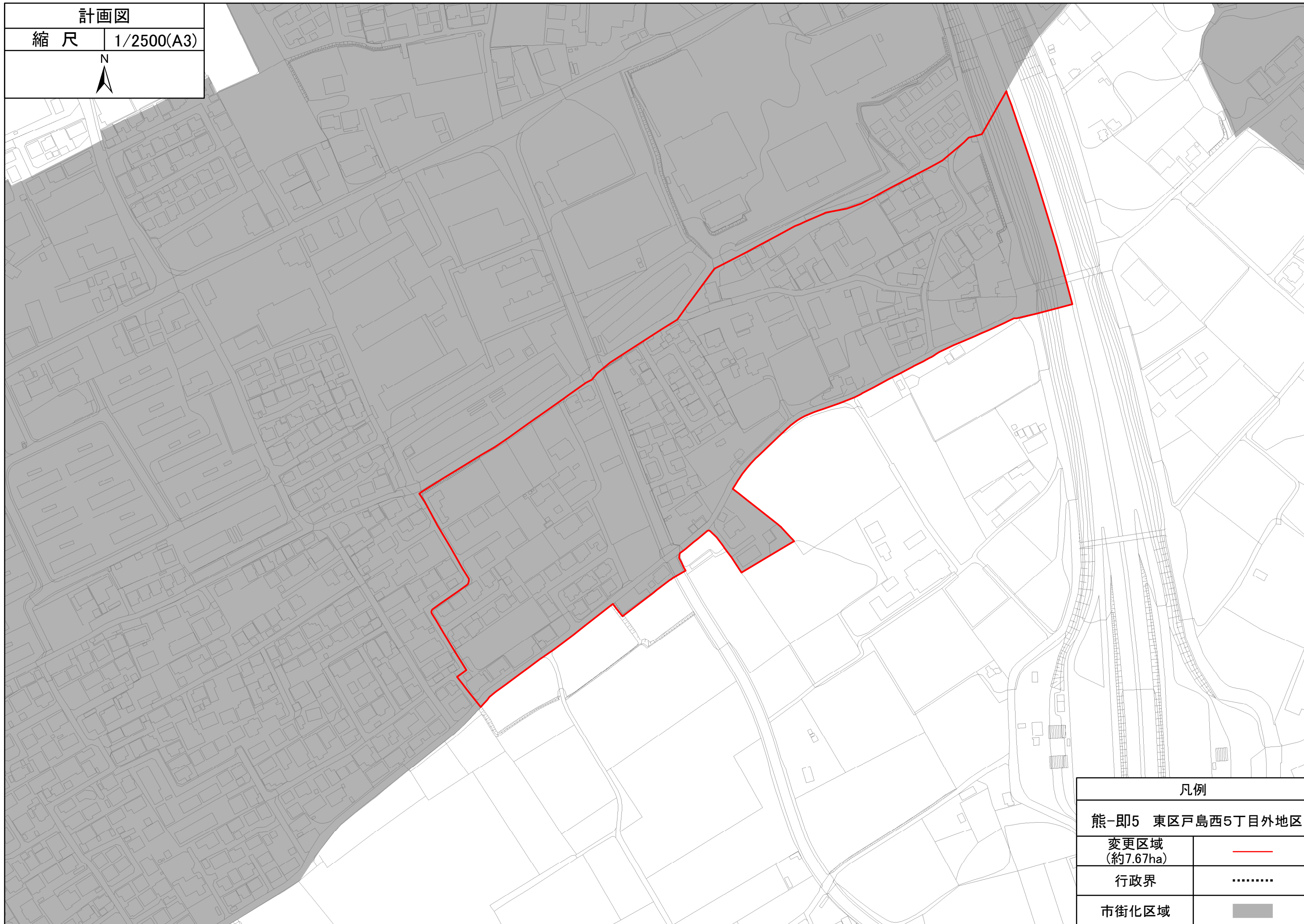
凡例

熊-即4 東区戸島西4丁目外地区

変更区域 (約11.37ha)	
行政界	
市街化区域	

計画図

縮尺 1/2500(A3)



凡例

熊-即5 東区戸島西5丁目外地区

変更区域
(約7.67ha)



行政界

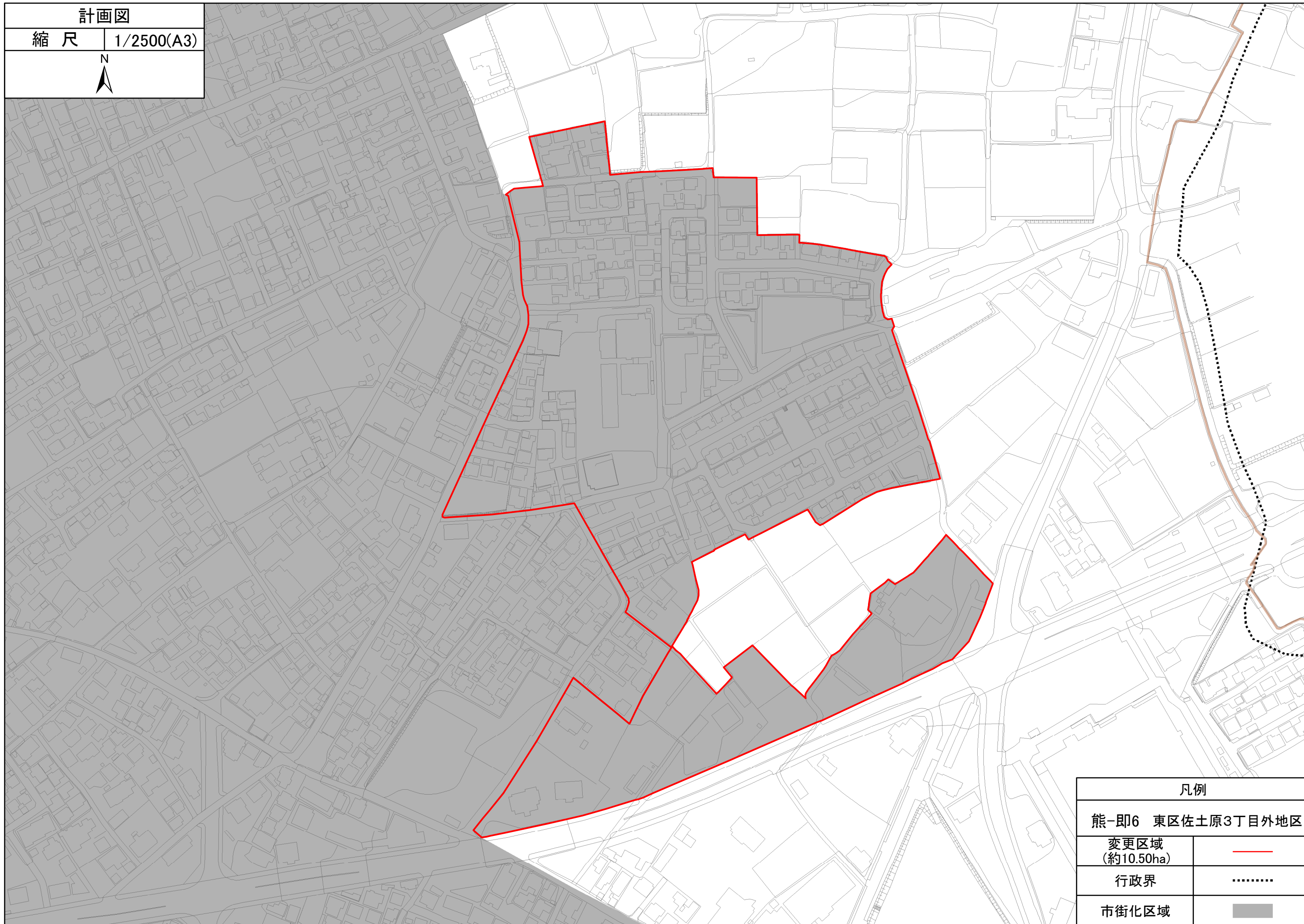


市街化区域



計画図

縮尺 1/2500(A3)



凡例

熊一即6 東区佐土原3丁目外地区

変更区域
(約10.50ha)



行政界

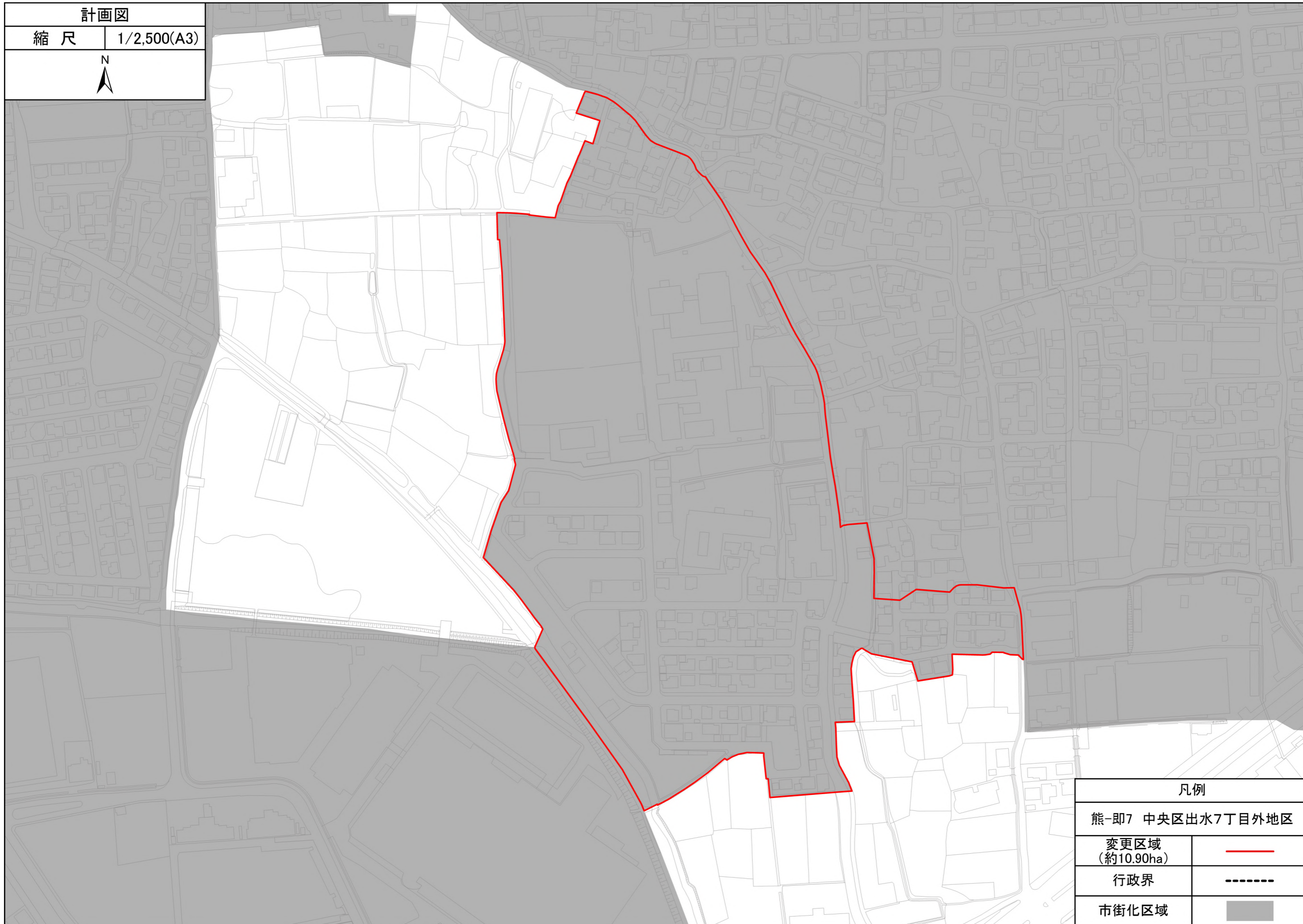


市街化区域



計画図

縮尺 1/2,500(A3)



凡例

熊-即7 中央区出水7丁目外地区

変更区域
(約10.90ha)



行政界



市街化区域



計画図

縮尺 1/2500(A3)



凡例

熊-即8 南区野口3丁目外地区

変更区域
(約22.08ha)

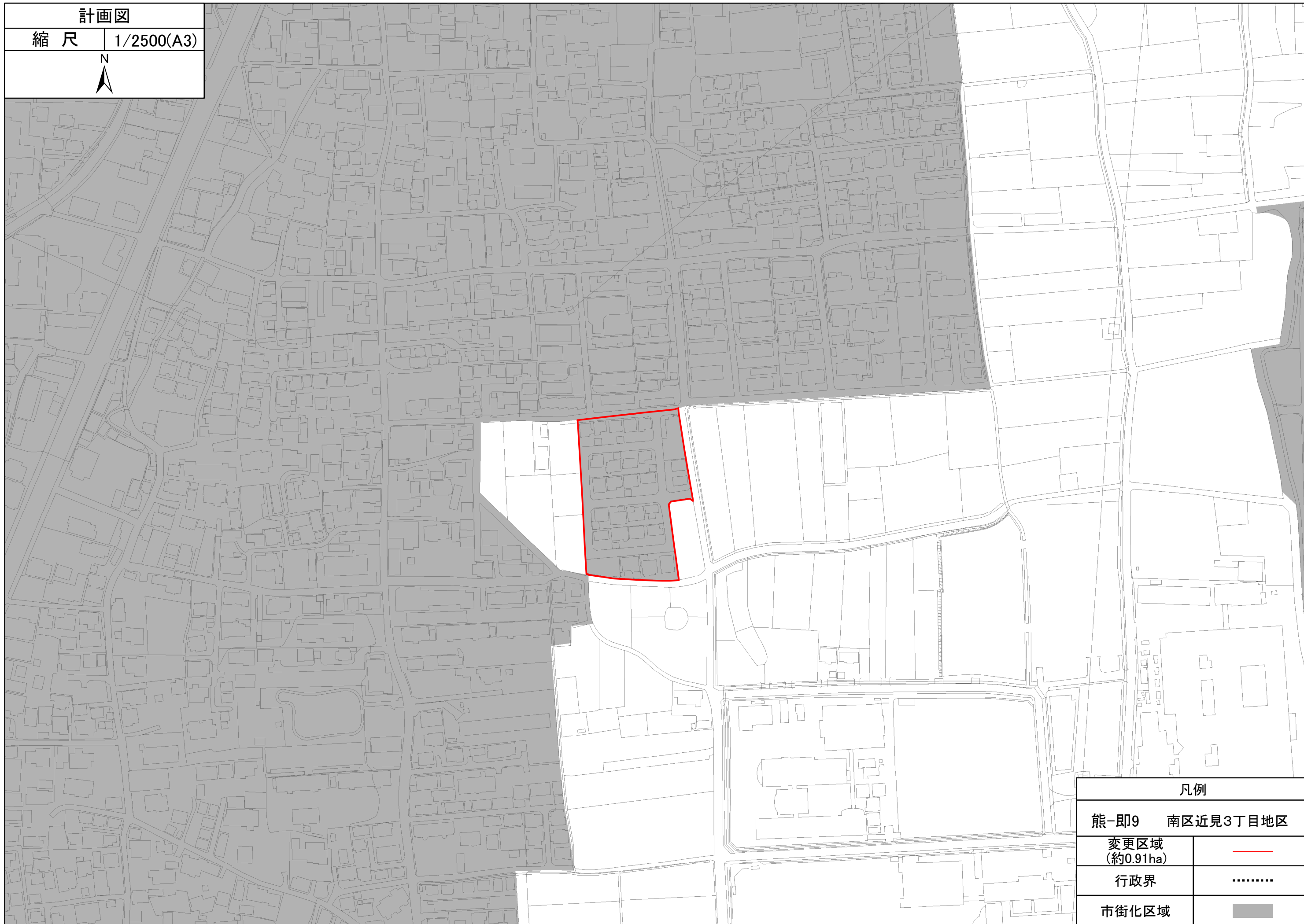
行政界

市街化区域



計画図

縮尺 1/2500(A3)



凡例

熊-即9 南区近見3丁目地区

変更区域
(約0.91ha)



行政界

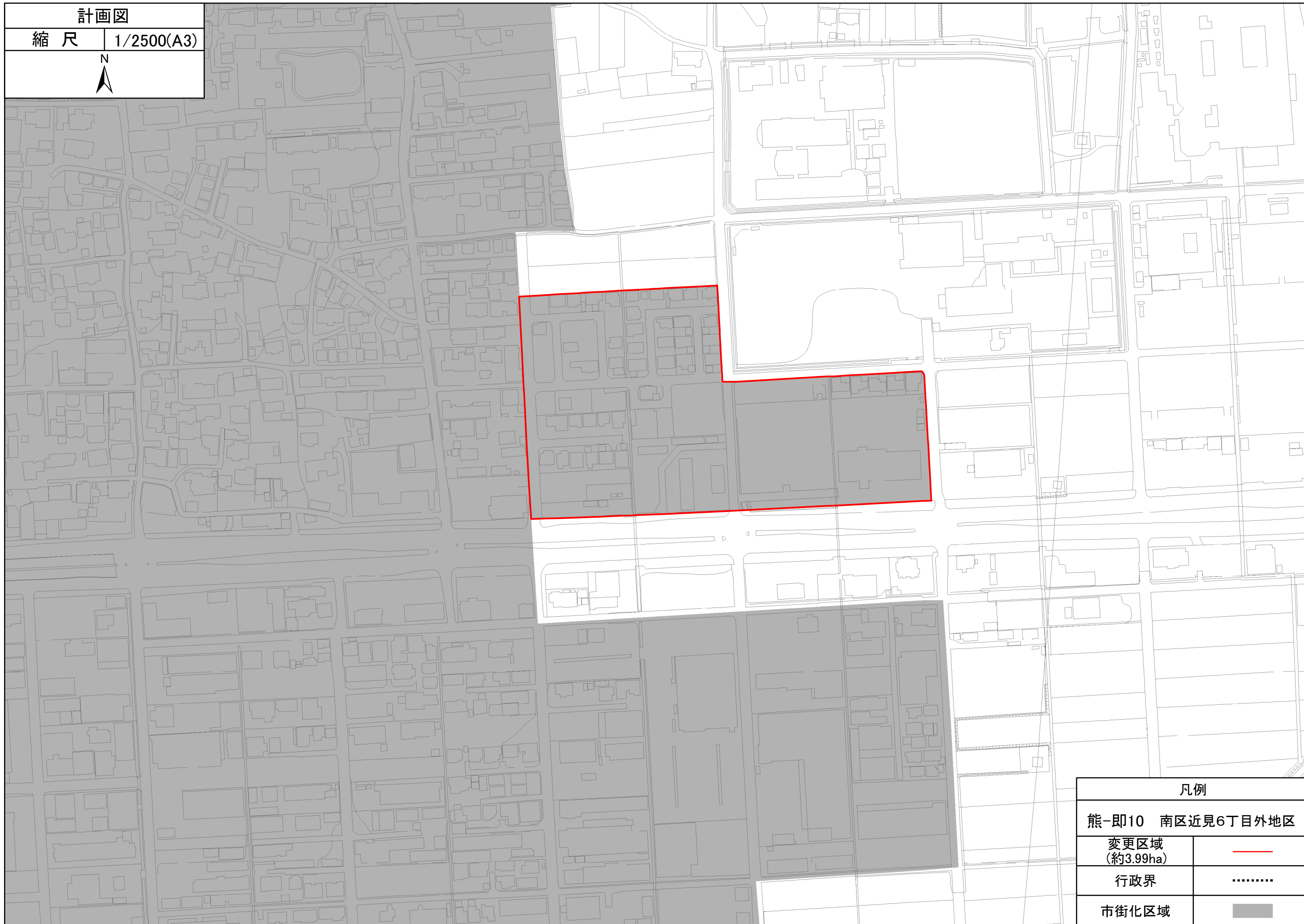


市街化区域



計画図

縮尺 1/2500(A3)



凡例

熊-即10 南区近見6丁目外地区

変更区域
(約3.99ha)



行政界

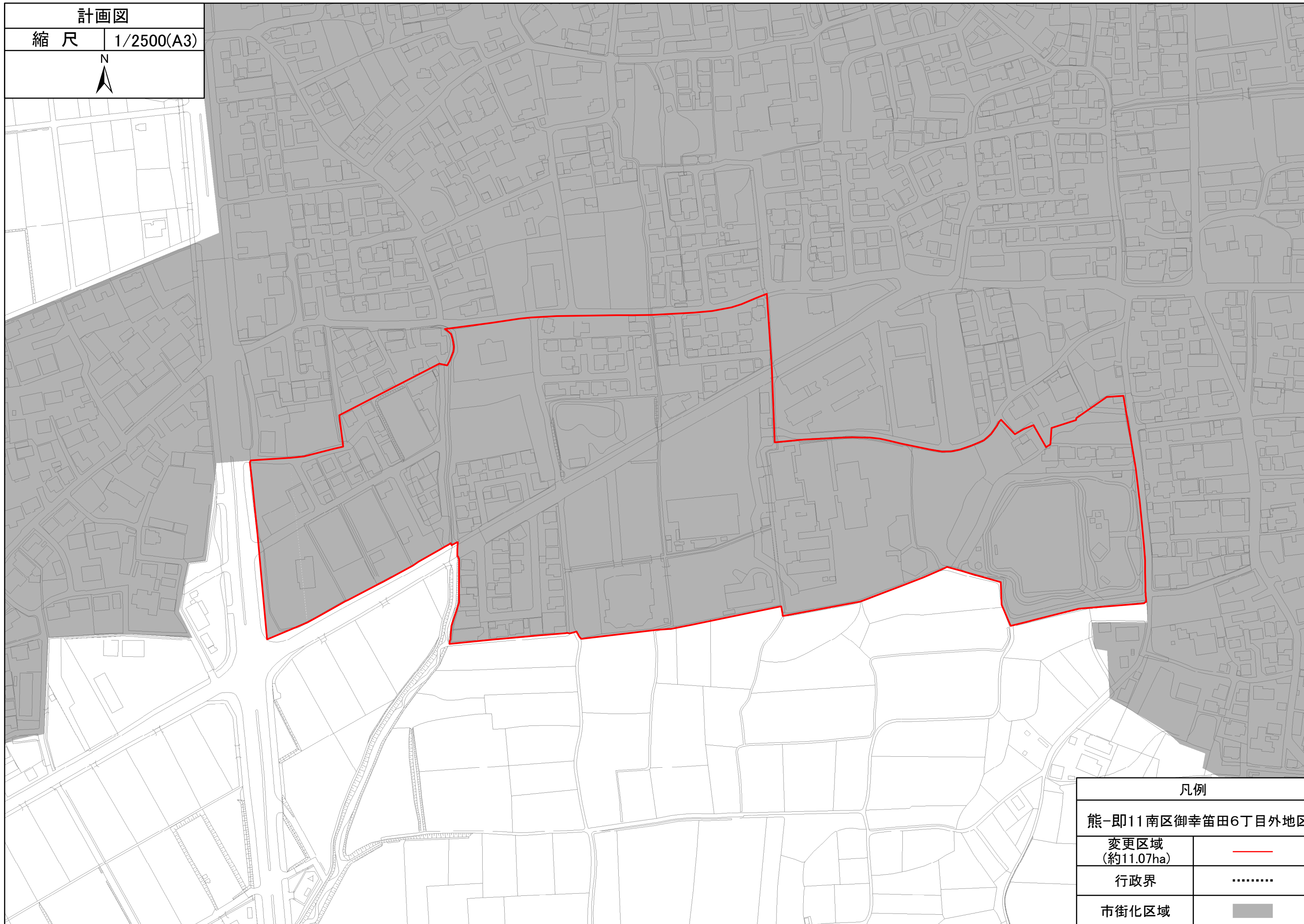


市街化区域



計画図

縮尺 1/2500(A3)



凡例

熊-即11南区御幸笛田6丁目外地区

変更区域
(約11.07ha)

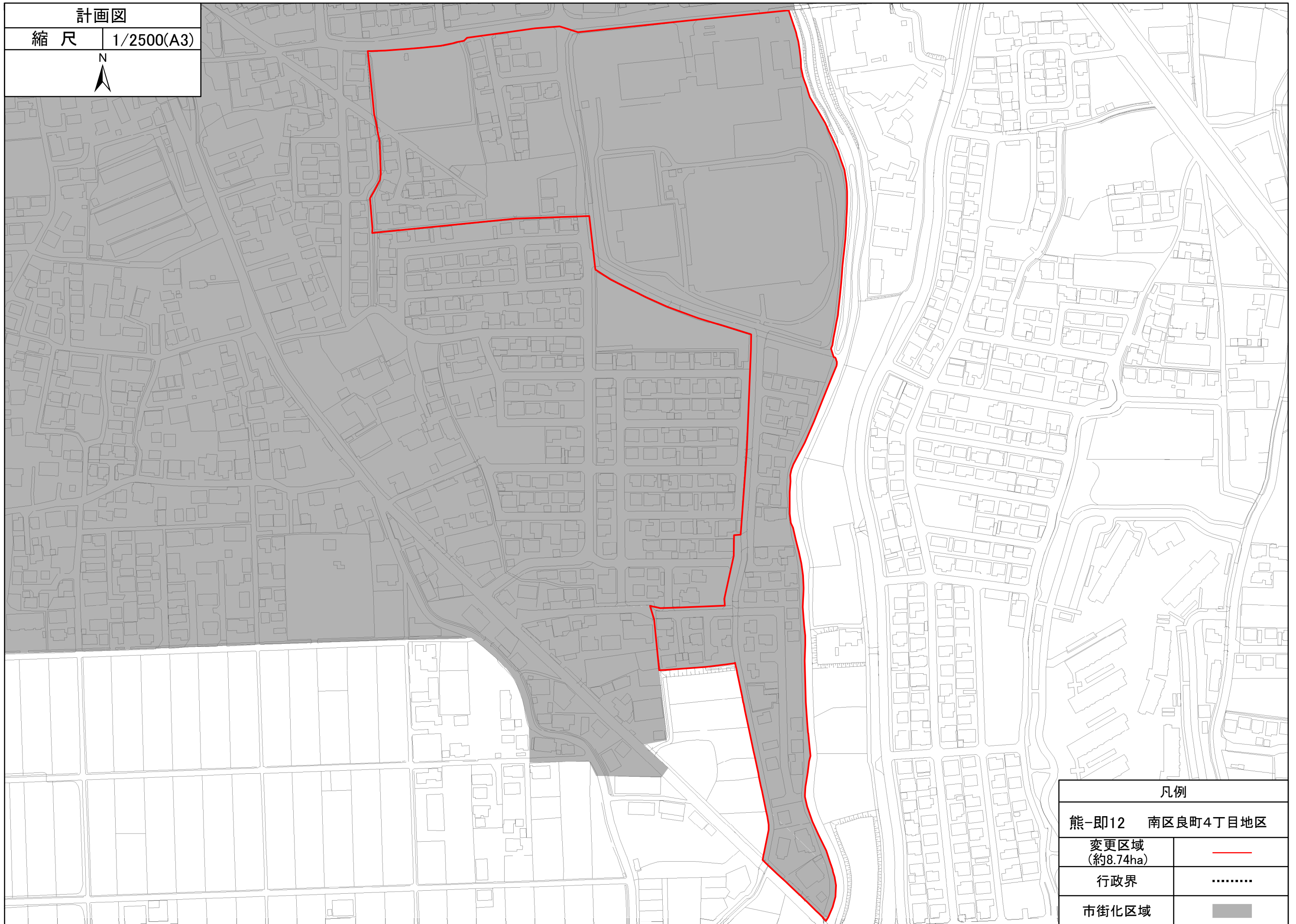
行政界

市街化区域



計画図

縮尺 1/2500(A3)



凡例

熊-即12 南区良町4丁目地区

変更区域
(約8.74ha)



行政界

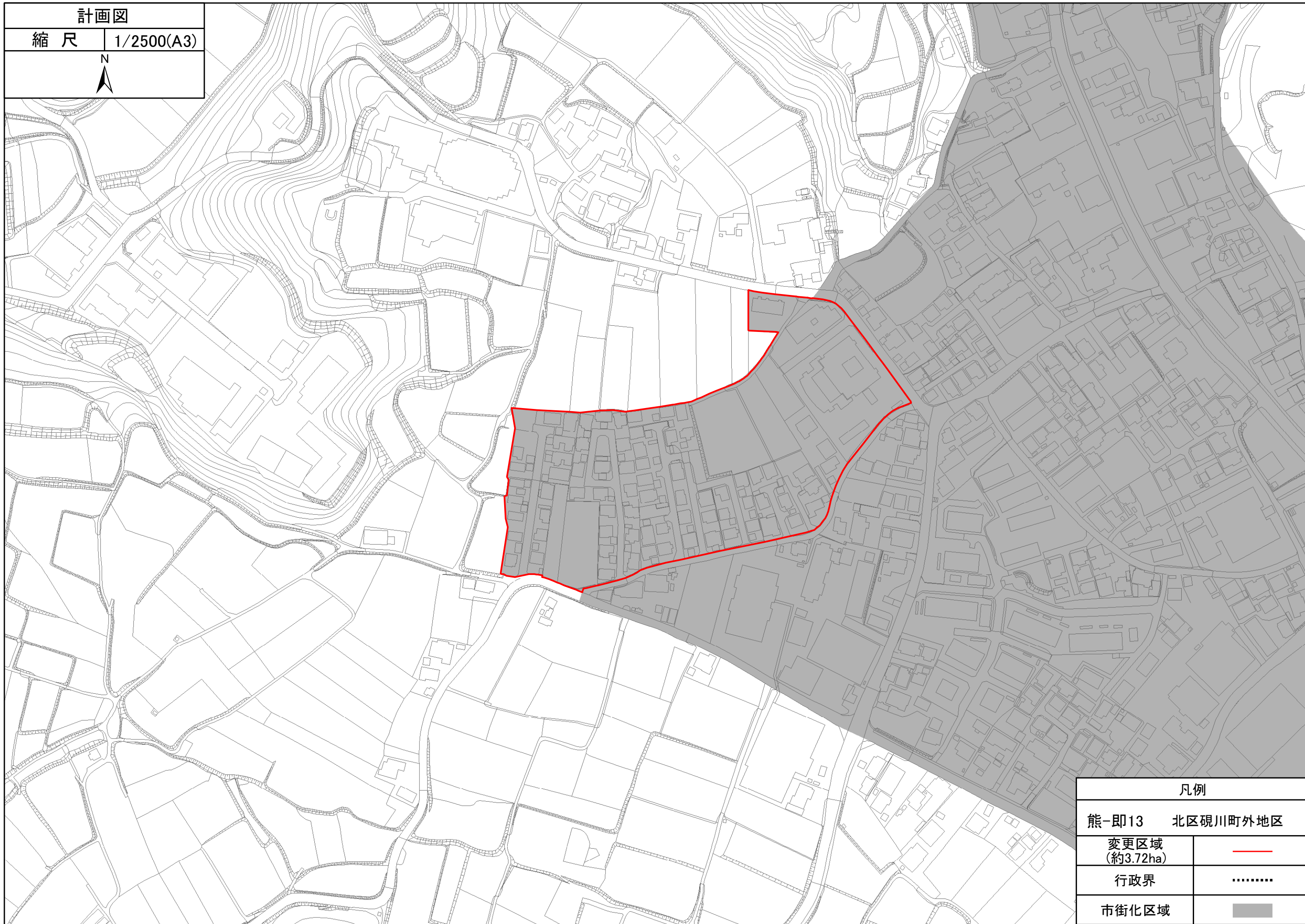


市街化区域




計画図


縮尺 1/2500(A3)



凡例

熊-即13 北区硯川町外地区

変更区域 (約3.72ha) 

行政界 

市街化区域 

計画図

縮尺 1/2500(A3)



凡例

熊-即14 西区上代10丁目地区

変更区域
(約4.15ha)



行政界

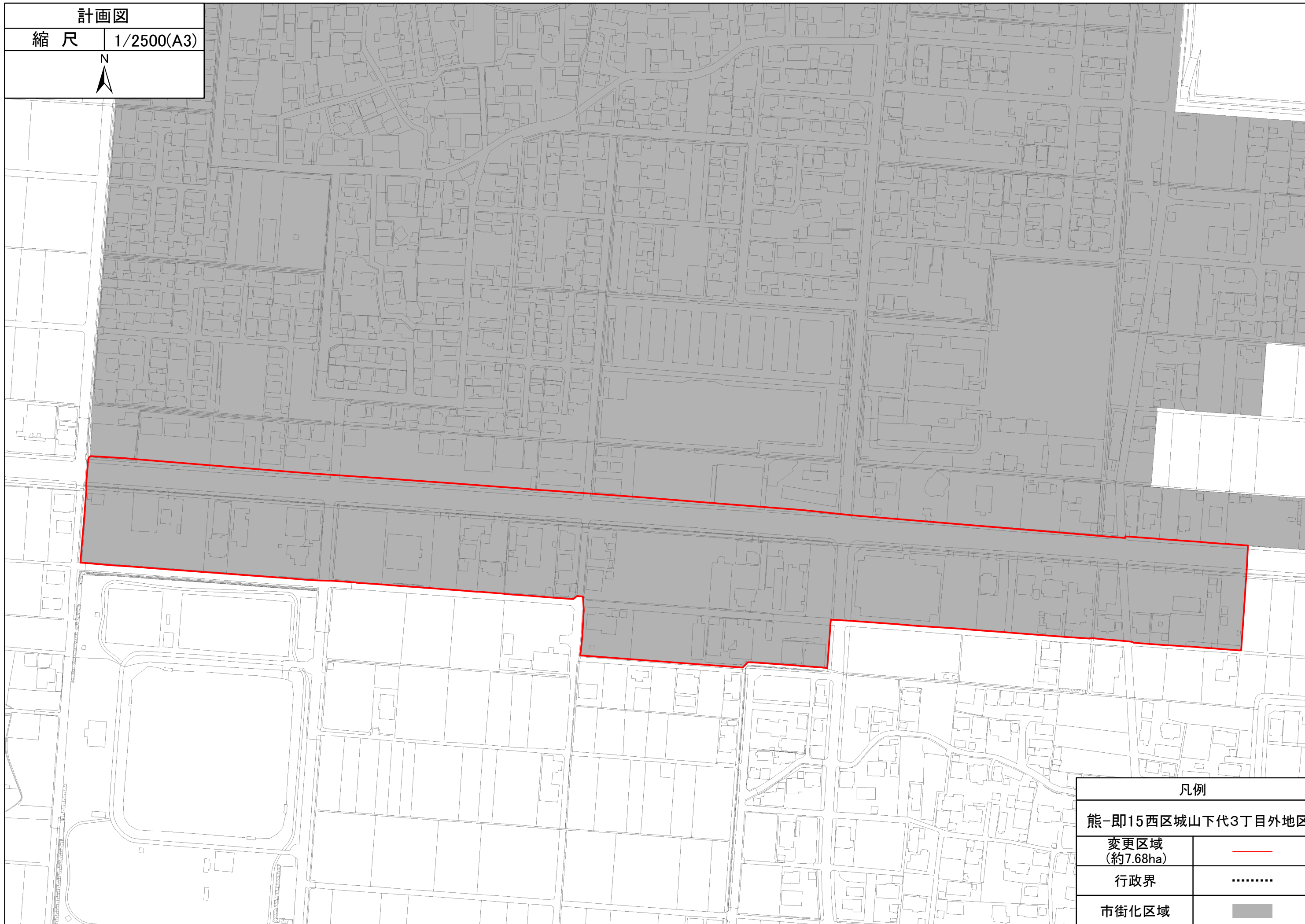


市街化区域



計画図

縮尺 1/2500(A3)



凡例

熊-即15西区域山下代3丁目外地区

変更区域
(約7.68ha)

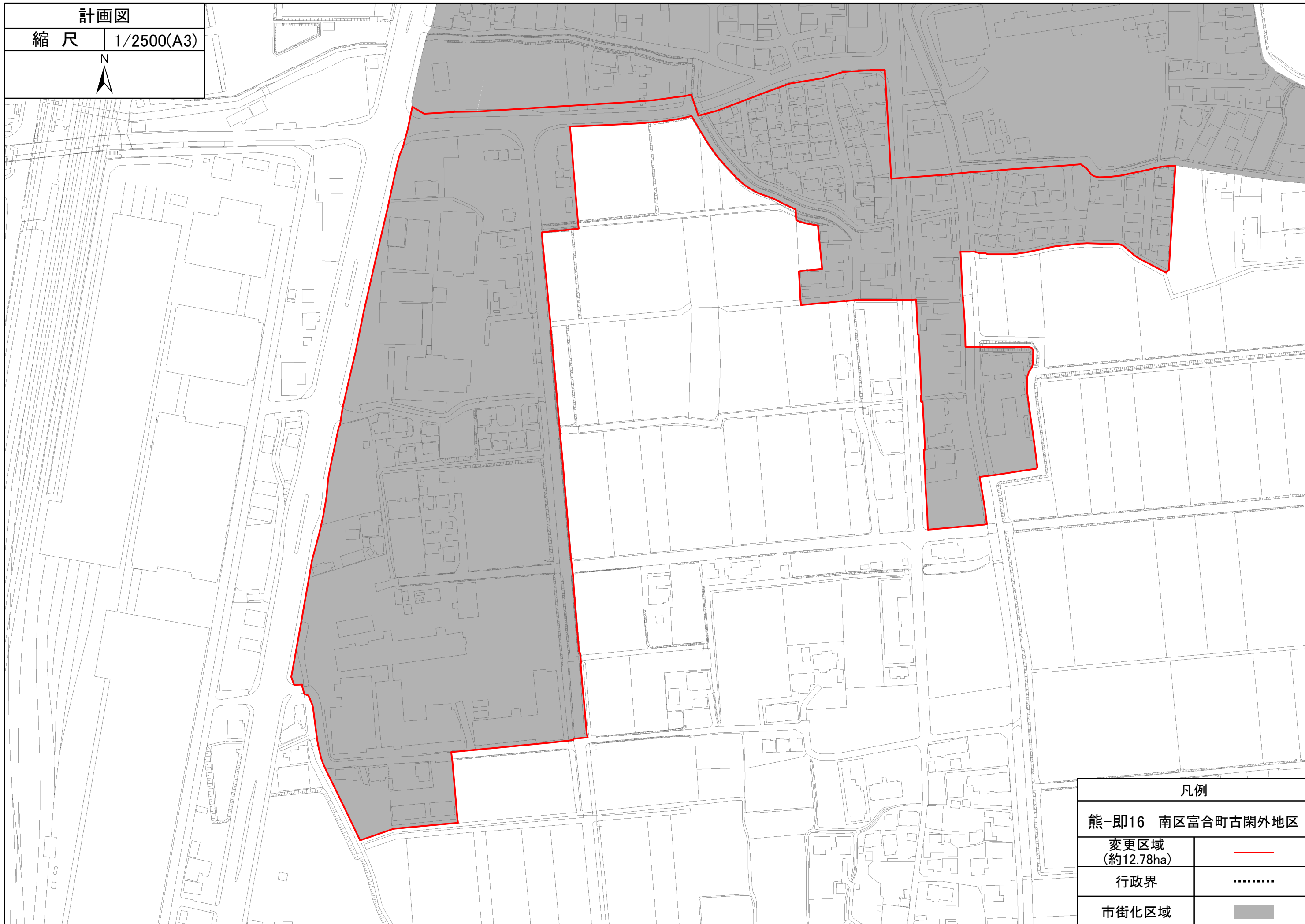
行政界

市街化区域



計画図

縮尺 1/2500(A3)



凡例

熊-即16 南区富合町古閑外地区

変更区域
(約12.78ha)



行政界

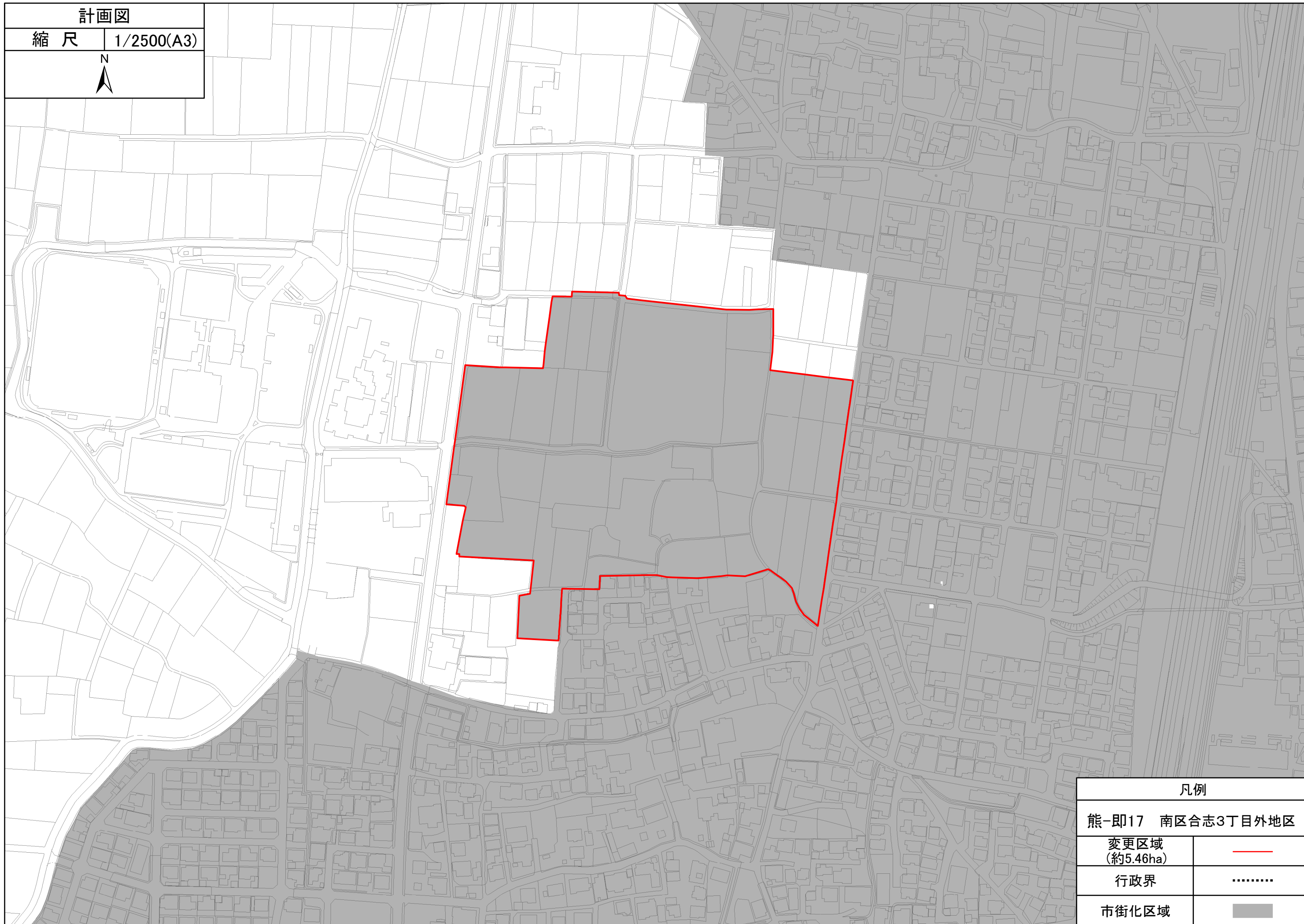


市街化区域



計画図


縮尺 1/2500(A3)



凡例

熊-即17 南区合志3丁目外地区

変更区域
(約5.46ha)



行政界

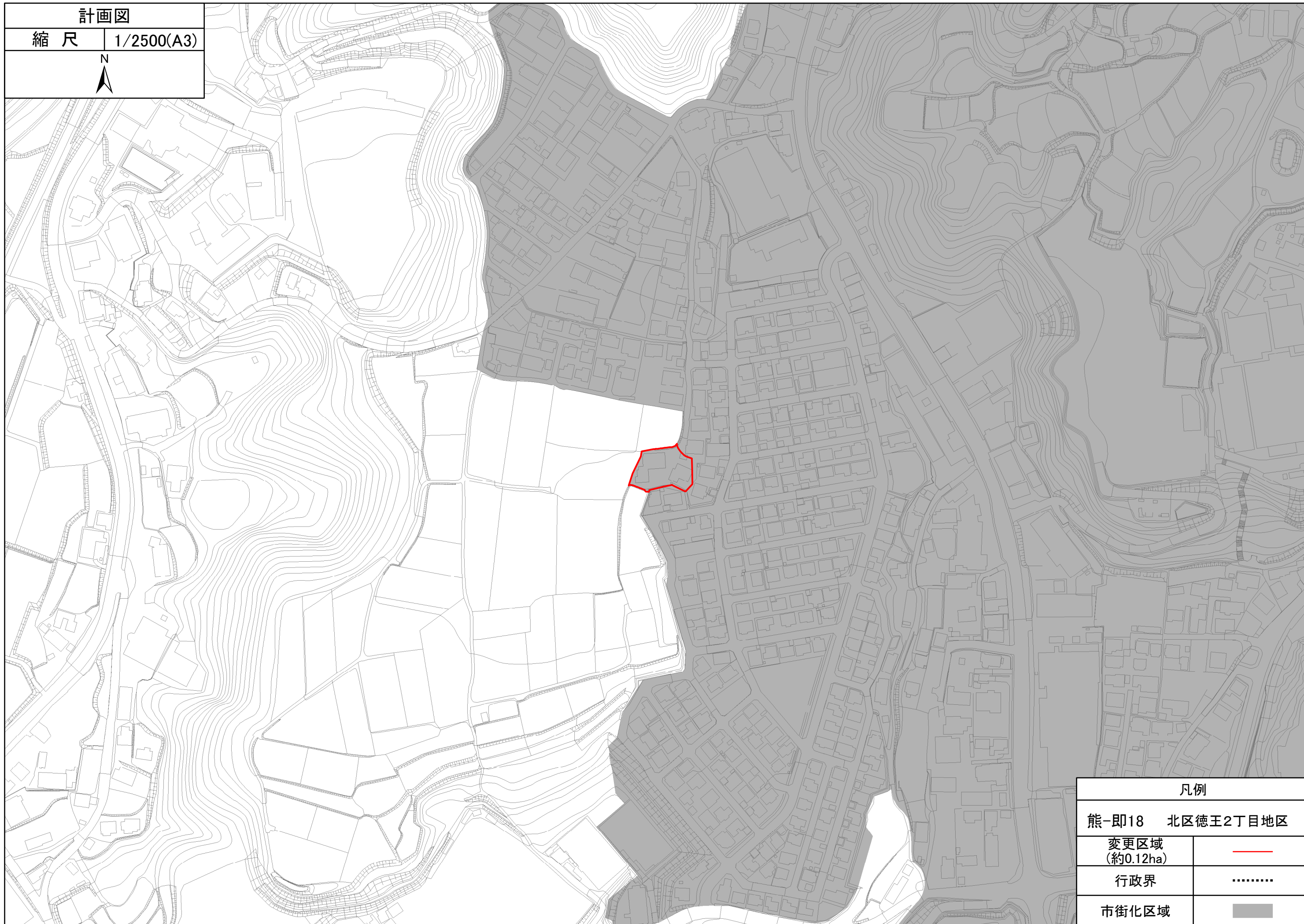


市街化区域



計画図

縮尺 1/2500(A3)



凡例

熊-即18 北区徳王2丁目地区

変更区域
(約0.12ha)



行政界

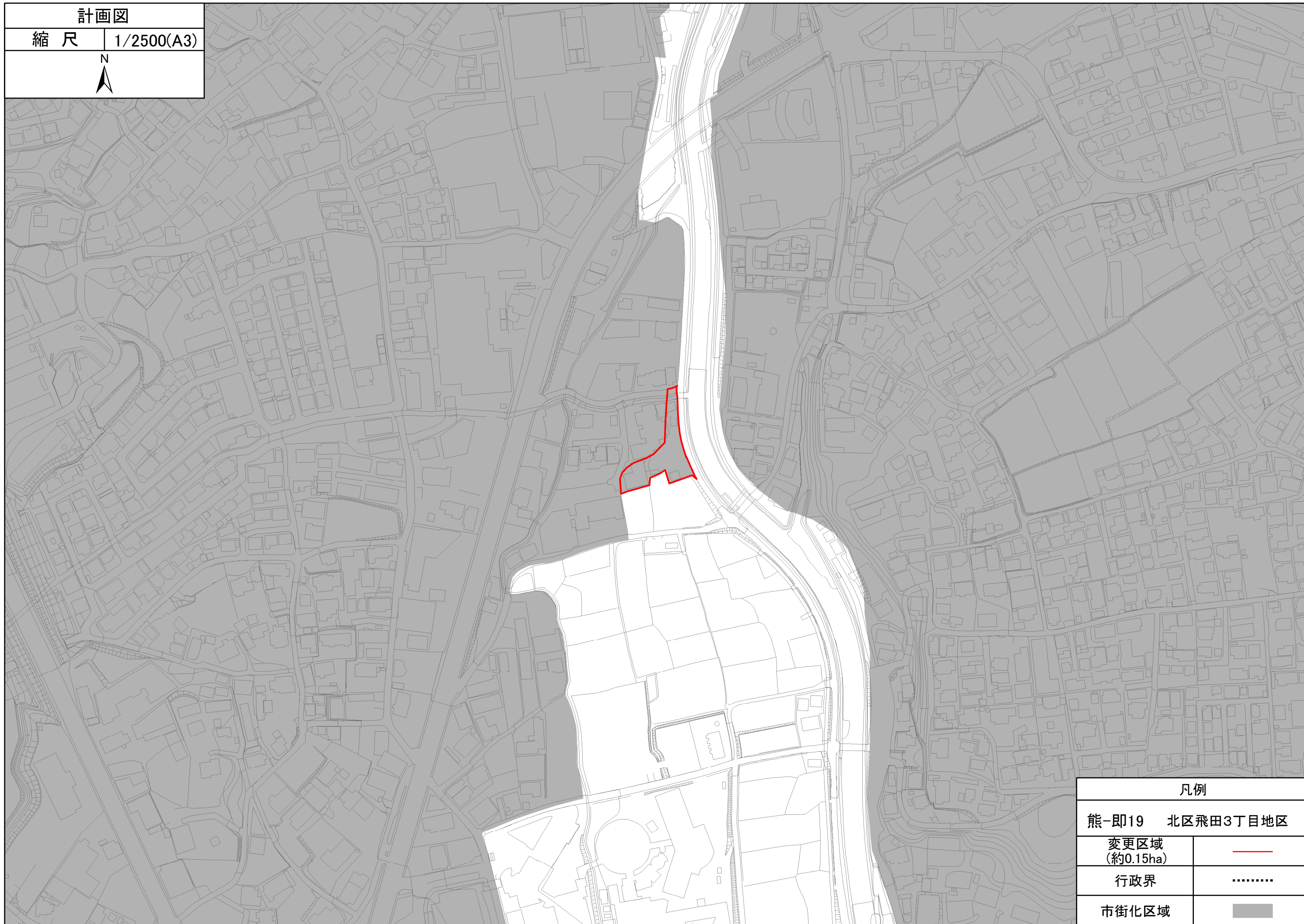


市街化区域



計画図

縮尺 1/2500(A3)



凡例

熊-即19 北区飛田3丁目地区

変更区域
(約0.15ha)

行政界

市街化区域



計画図

縮尺 1/2500(A3)



凡例

熊-即20 北区龍田4丁目地区

変更区域
(約0.08ha)

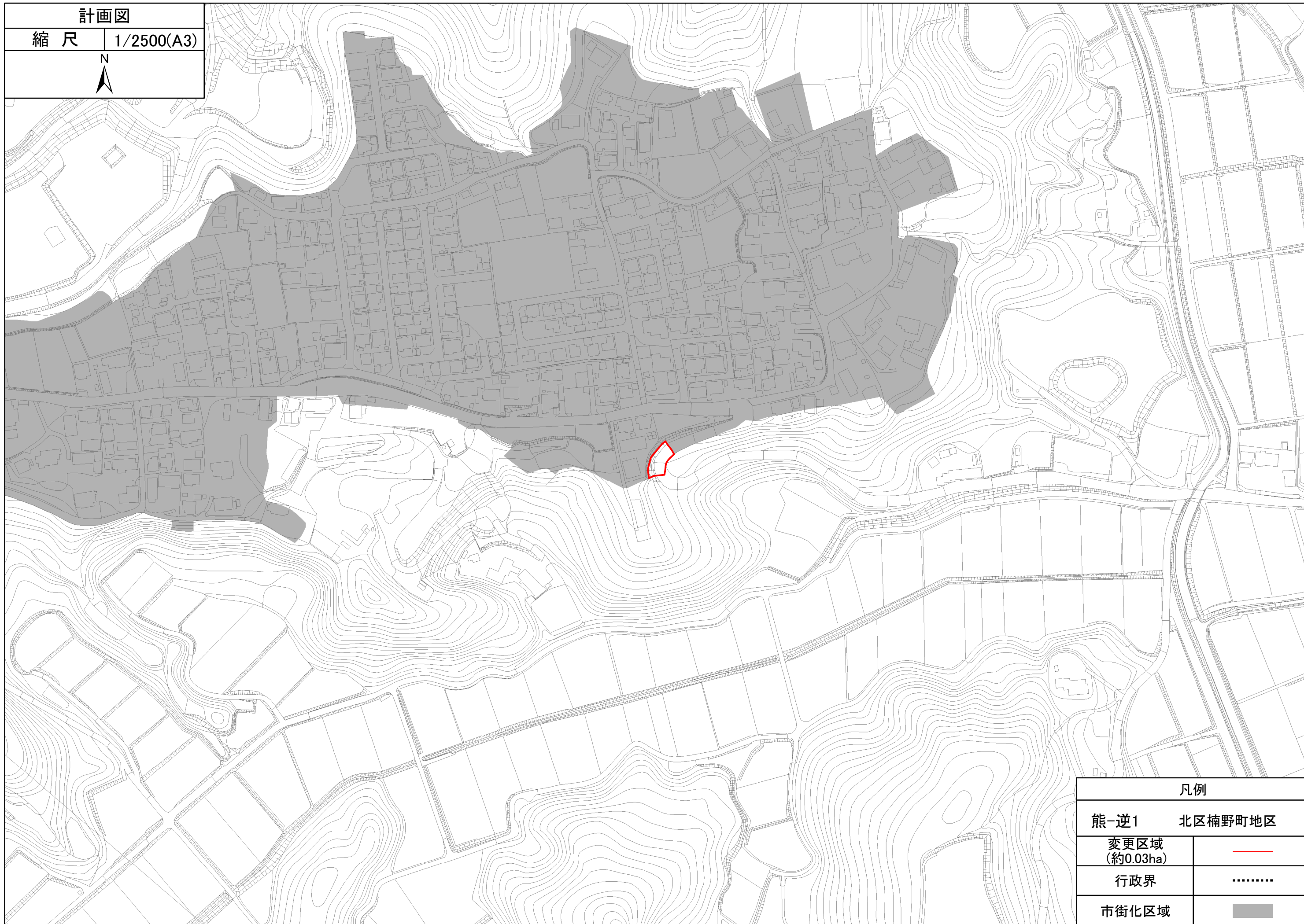
行政界

市街化区域



計画図

縮尺 1/2500(A3)



凡例

熊一逆1 北区楠野町地区

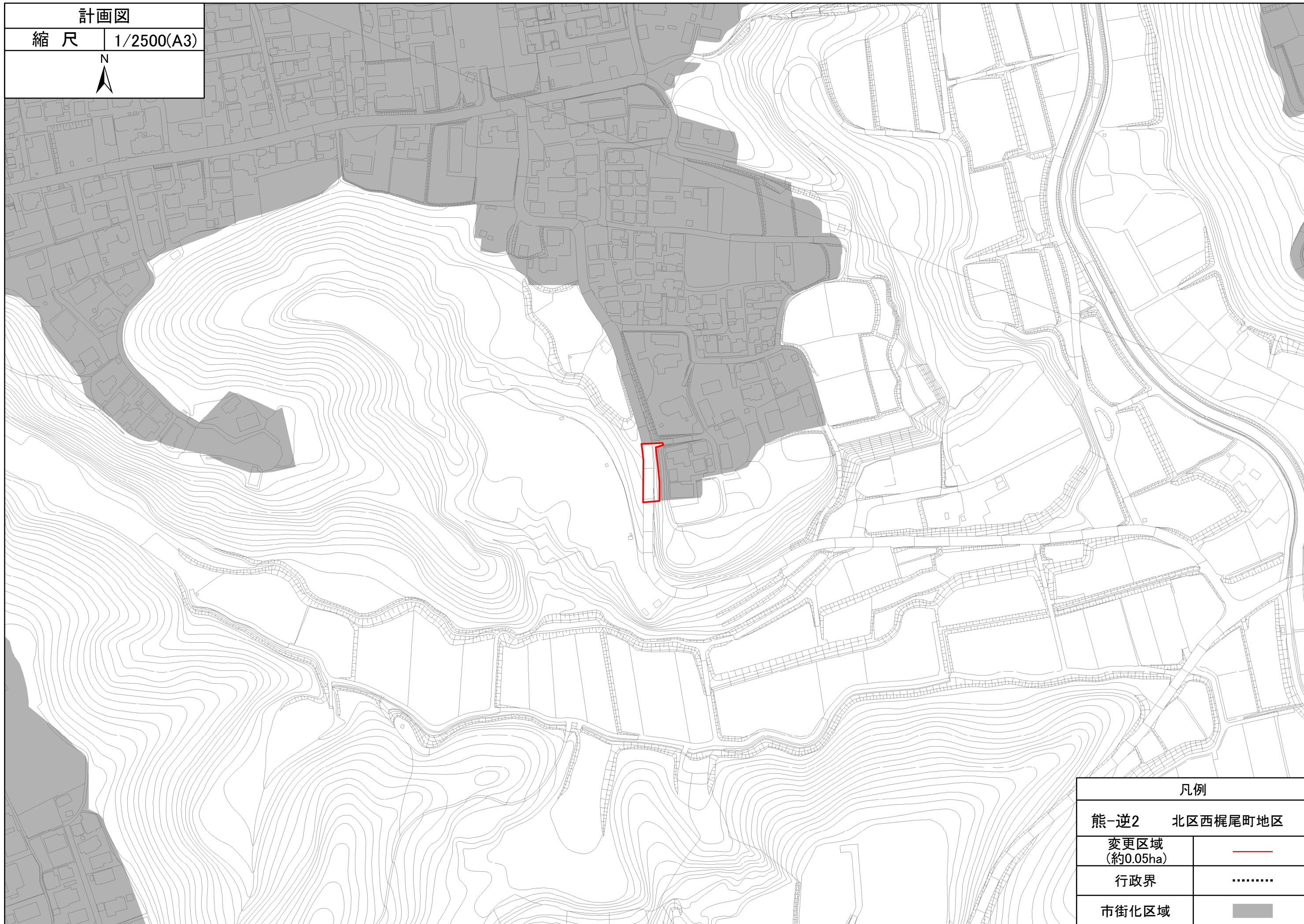
変更区域 (約0.03ha) 

行政界 

市街化区域 

計画図

縮尺 1/2500(A3)



凡例

熊一逆2 北区西梶尾町地区

変更区域
(約0.05ha)



行政界



市街化区域



計画図

縮尺 1/2,500(A3)



凡例

熊-逆3 北区四方寄町地区

変更区域
(約0.07ha)



行政界

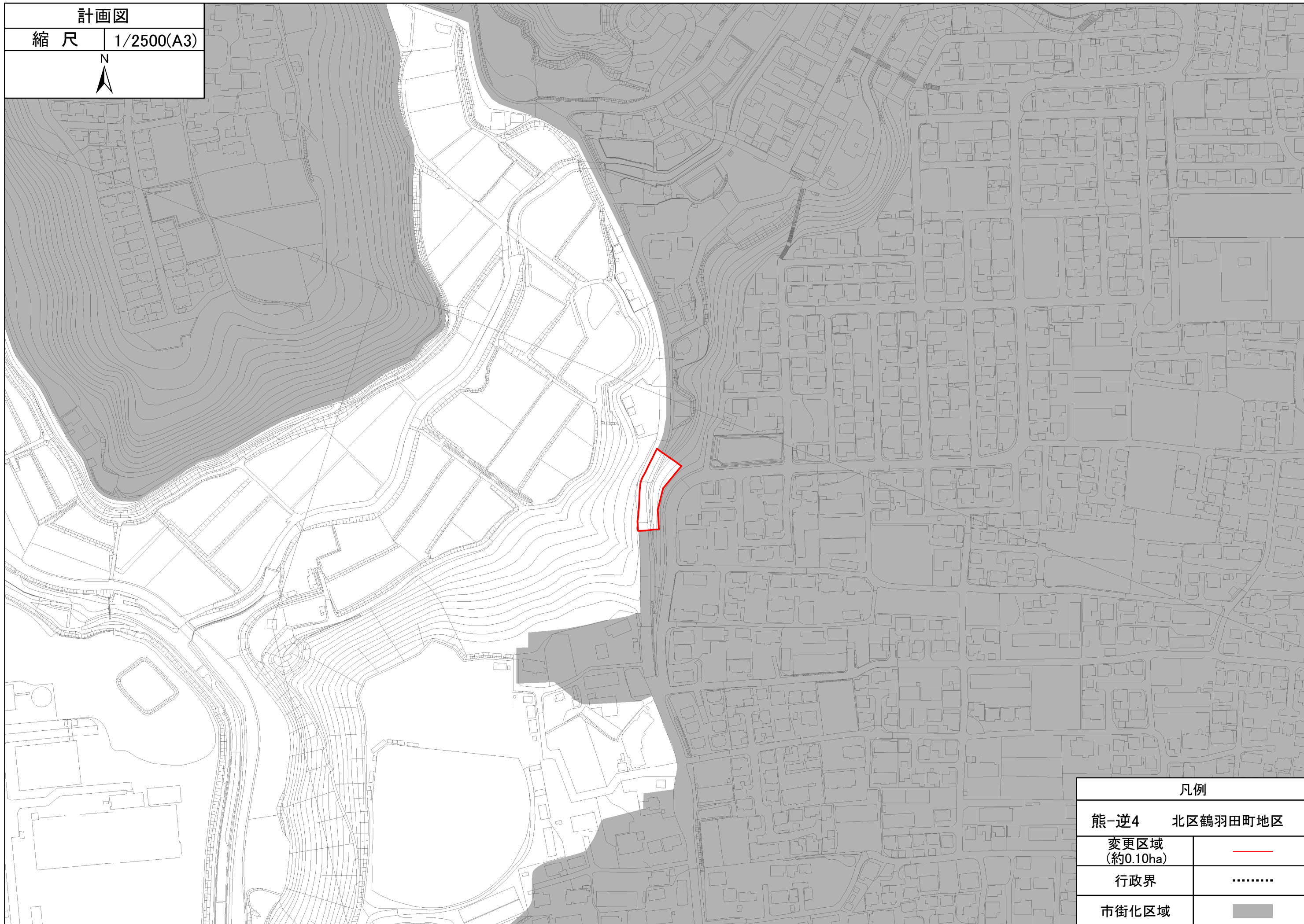


市街化区域



計画図

縮尺 1/2500(A3)



凡例

熊一逆4 北区鶴羽田町地区

変更区域
(約0.10ha)



行政界

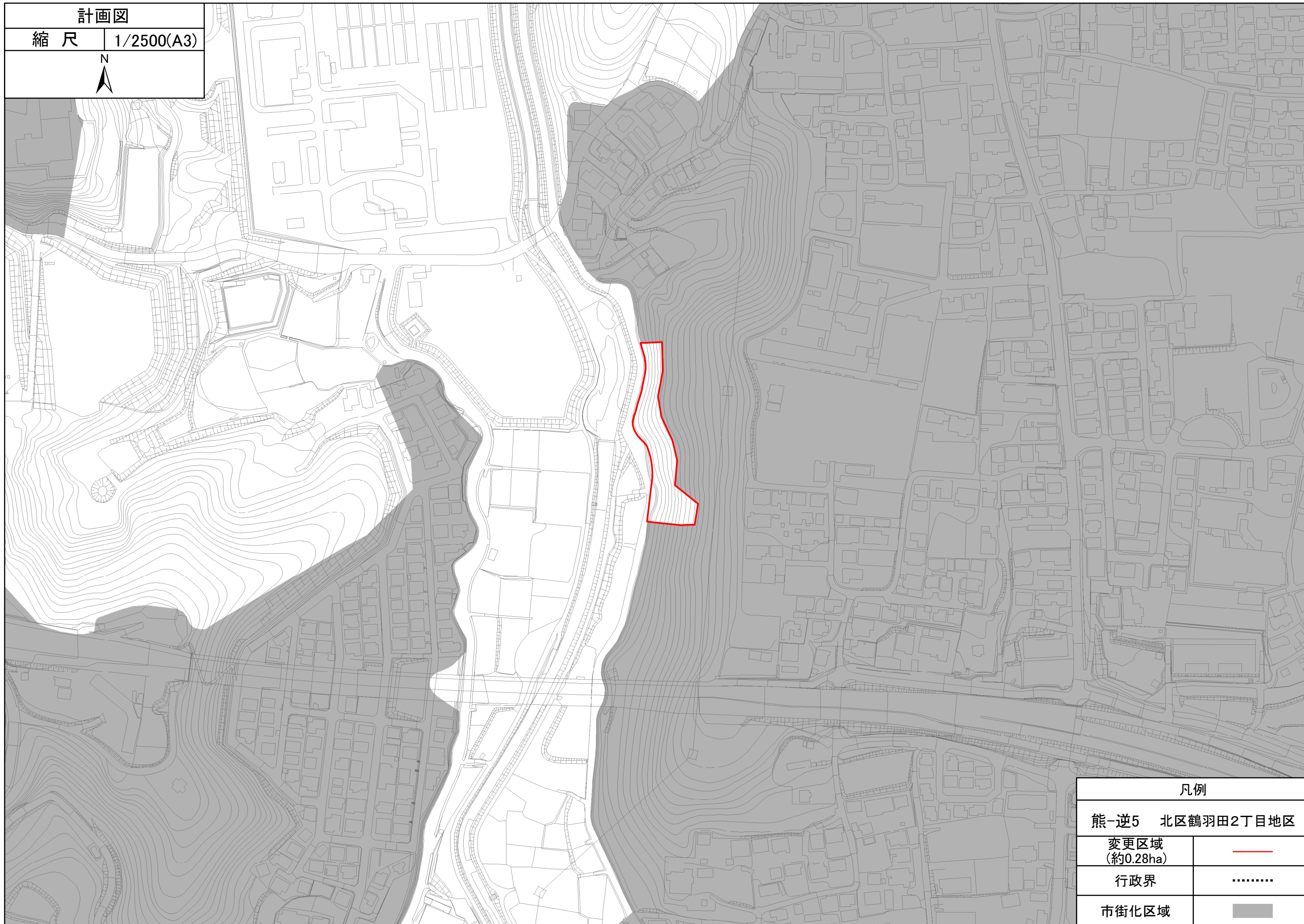


市街化区域



計画図

縮尺 1/2500(A3)



凡例

熊一逆5 北区鶴羽田2丁目地区

変更区域
(約0.28ha)



行政界

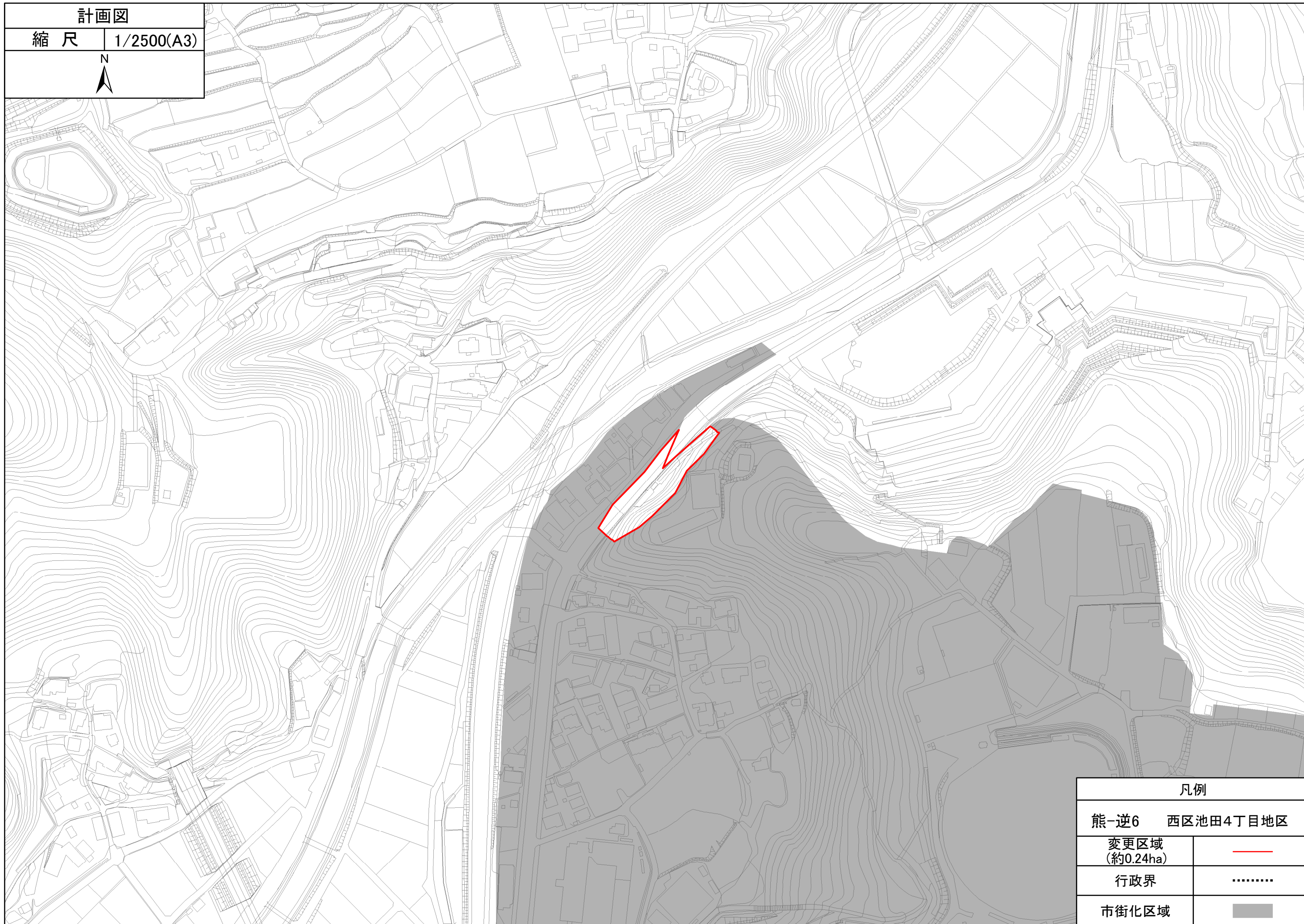


市街化区域



計画図

縮尺 1/2500(A3)



凡例

熊-逆6 西区池田4丁目地区

変更区域
(約0.24ha)



行政界

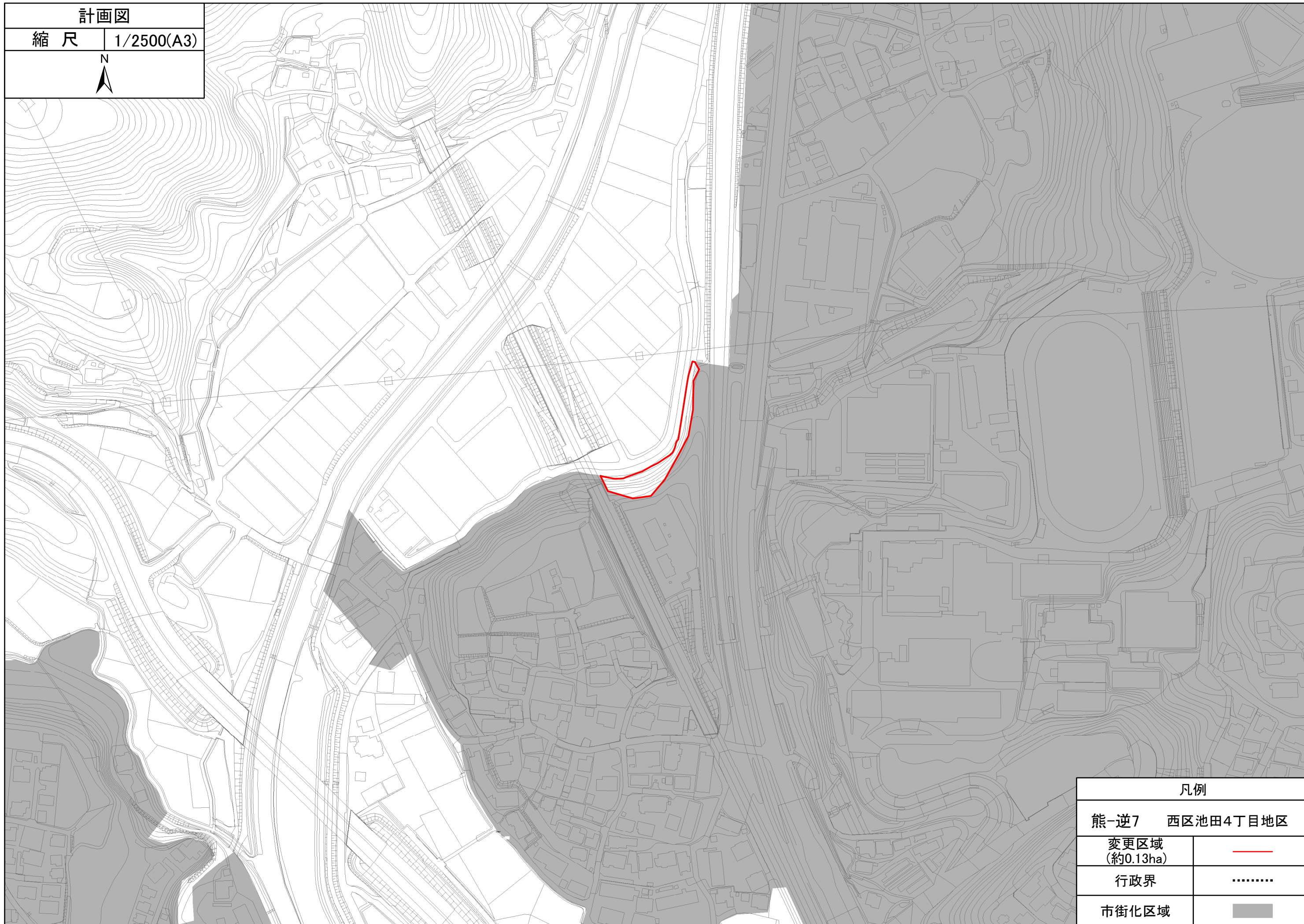


市街化区域



計画図

縮尺 1/2500(A3)



凡例

熊一逆7 西区池田4丁目地区

変更区域
(約0.13ha)



行政界

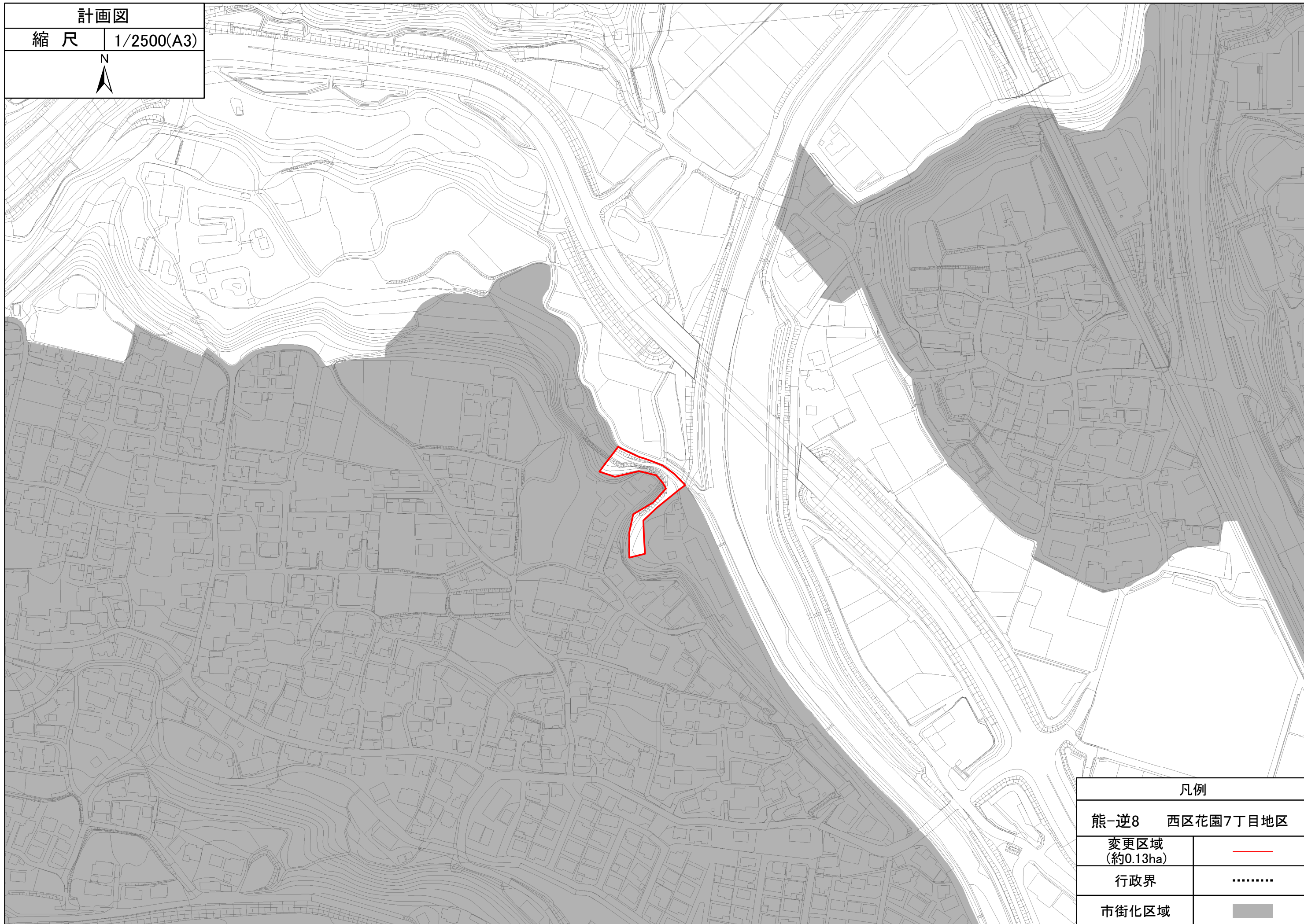


市街化区域



計画図

縮尺 1/2500(A3)



凡例

熊一逆8 西区花園7丁目地区

変更区域
(約0.13ha)



行政界

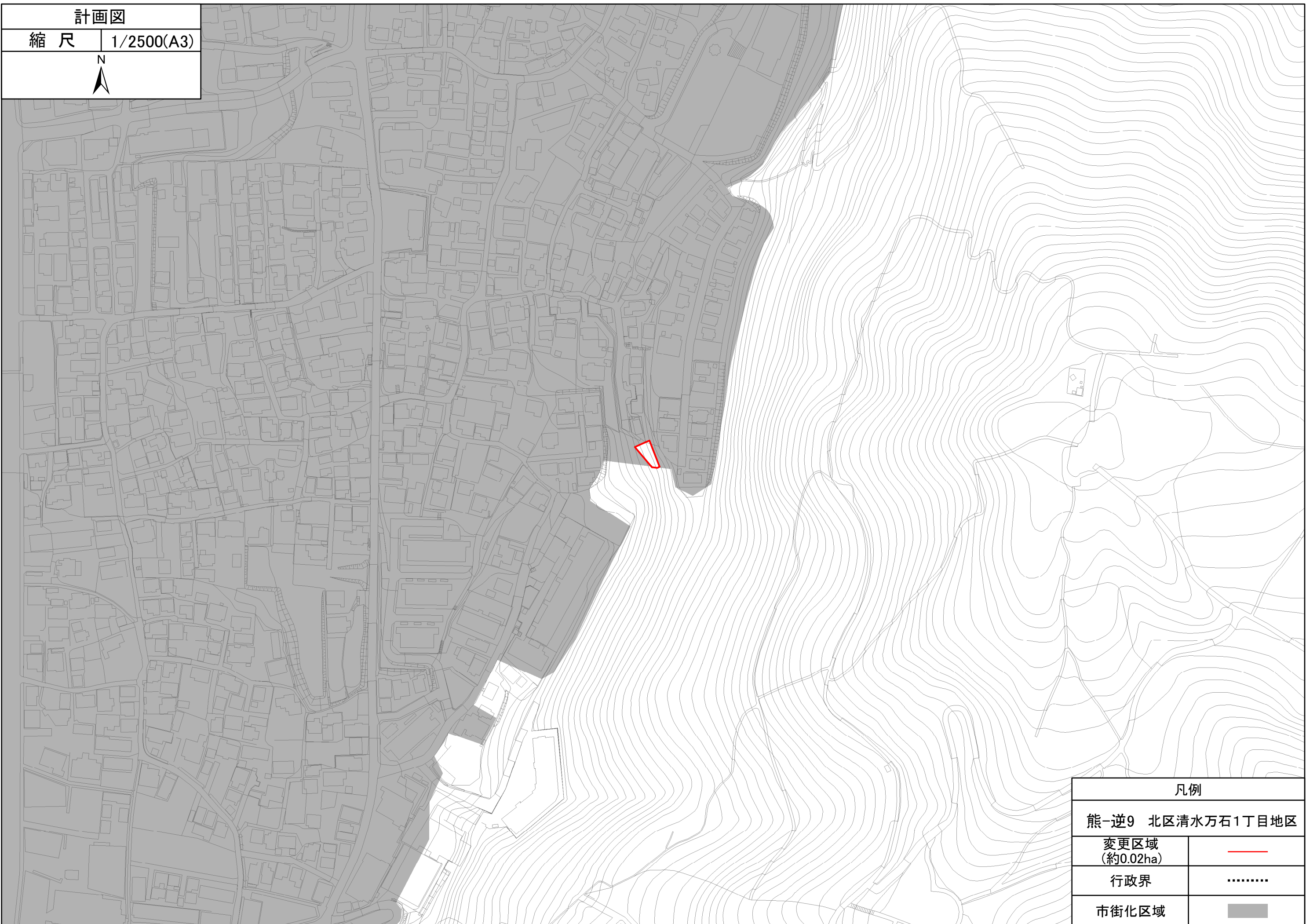


市街化区域



計画図

縮尺 1/2500(A3)



凡例

熊-逆9 北区清水万石1丁目地区

変更区域
(約0.02ha)



行政界

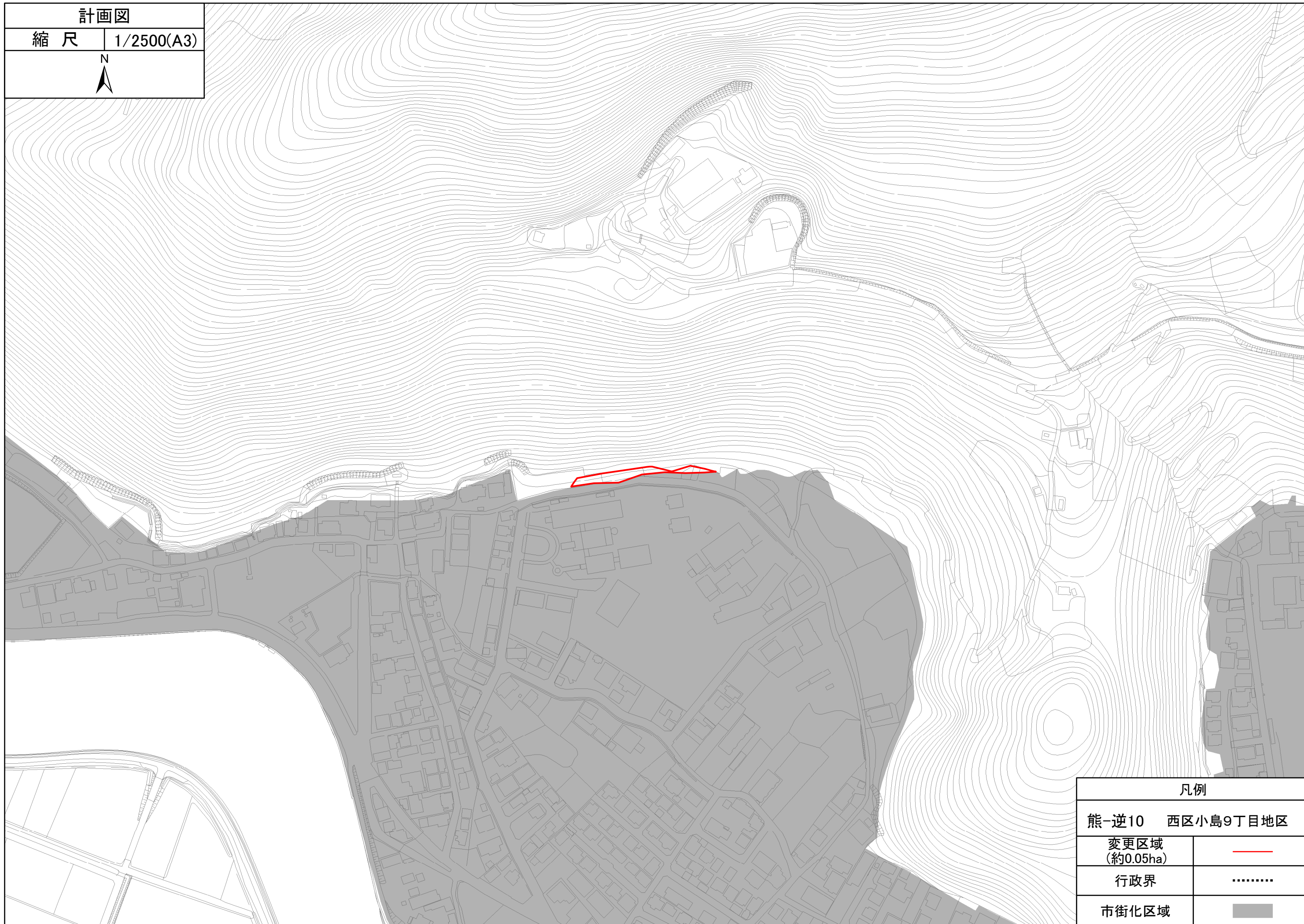


市街化区域



計画図

縮尺 1/2500(A3)



凡例

熊-逆10 西区小島9丁目地区

変更区域
(約0.05ha)



行政界

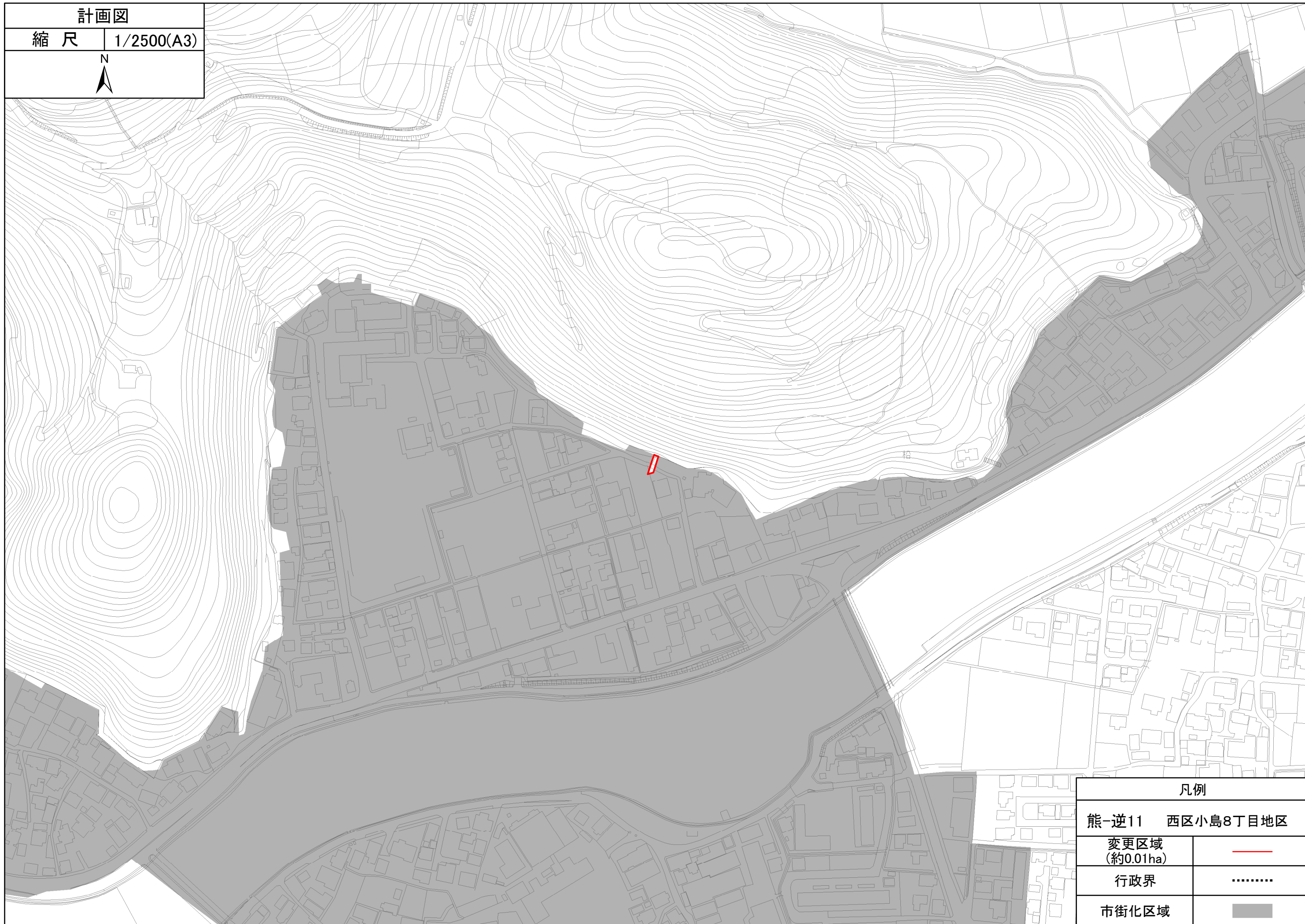


市街化区域



計画図

縮尺 1/2500(A3)



凡例

熊-逆11 西区小島8丁目地区

変更区域
(約0.01ha)

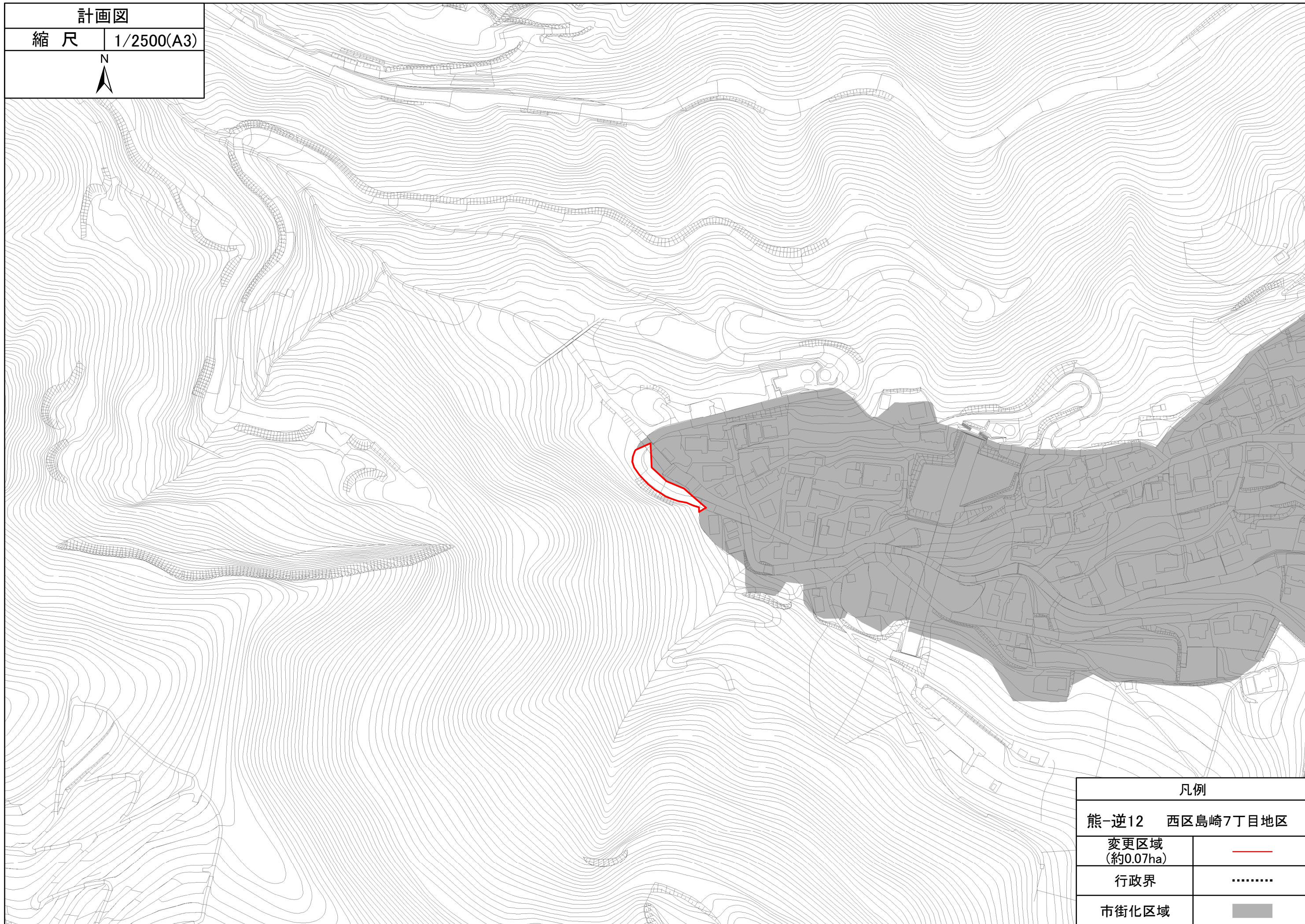
行政界

市街化区域



計画図

縮尺 1/2500(A3)



凡例

熊-逆12 西区島崎7丁目地区

変更区域
(約0.07ha)



行政界

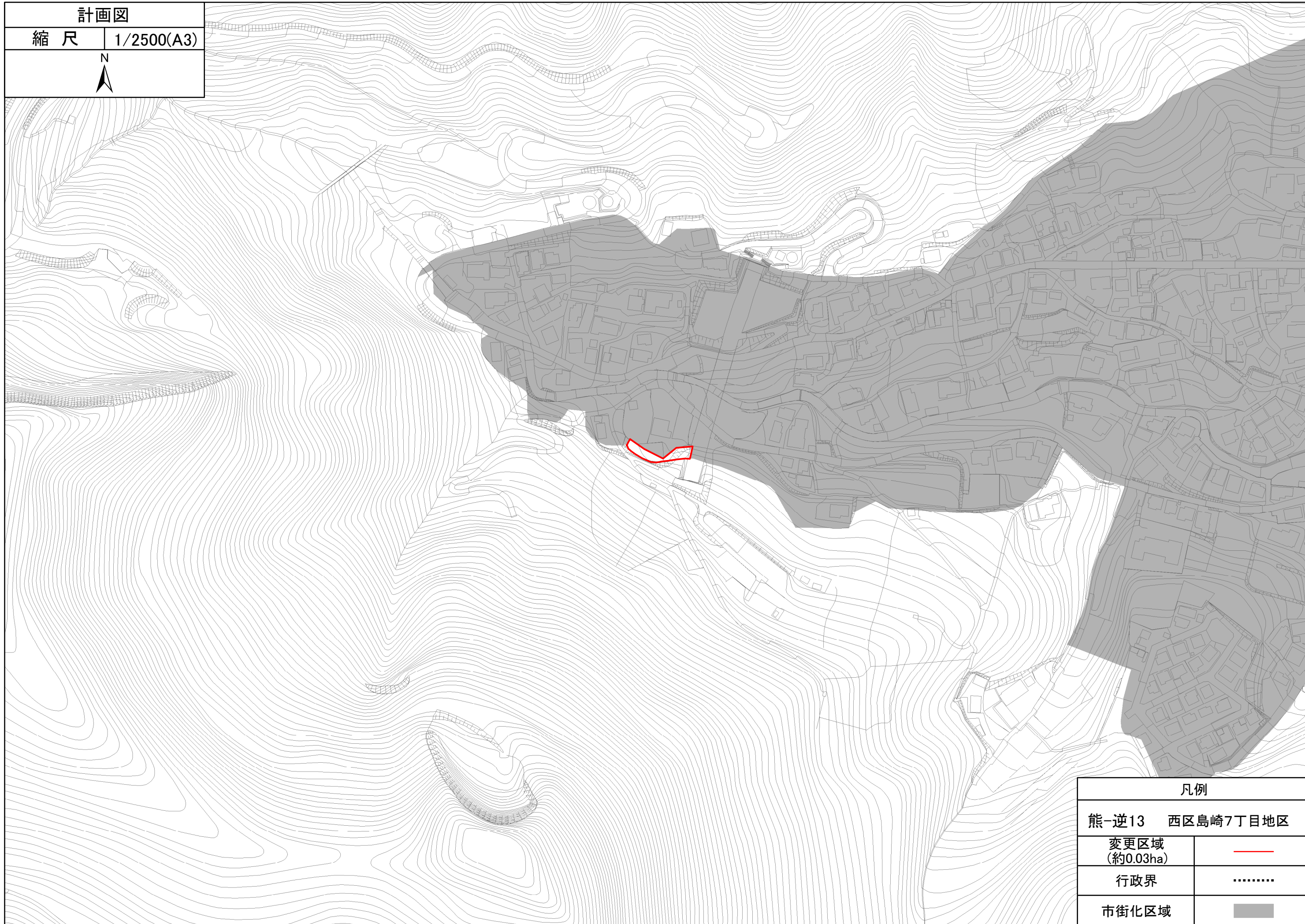


市街化区域



計画図

縮尺 1/2500(A3)



凡例

熊-逆13 西区島崎7丁目地区

変更区域
(約0.03ha)

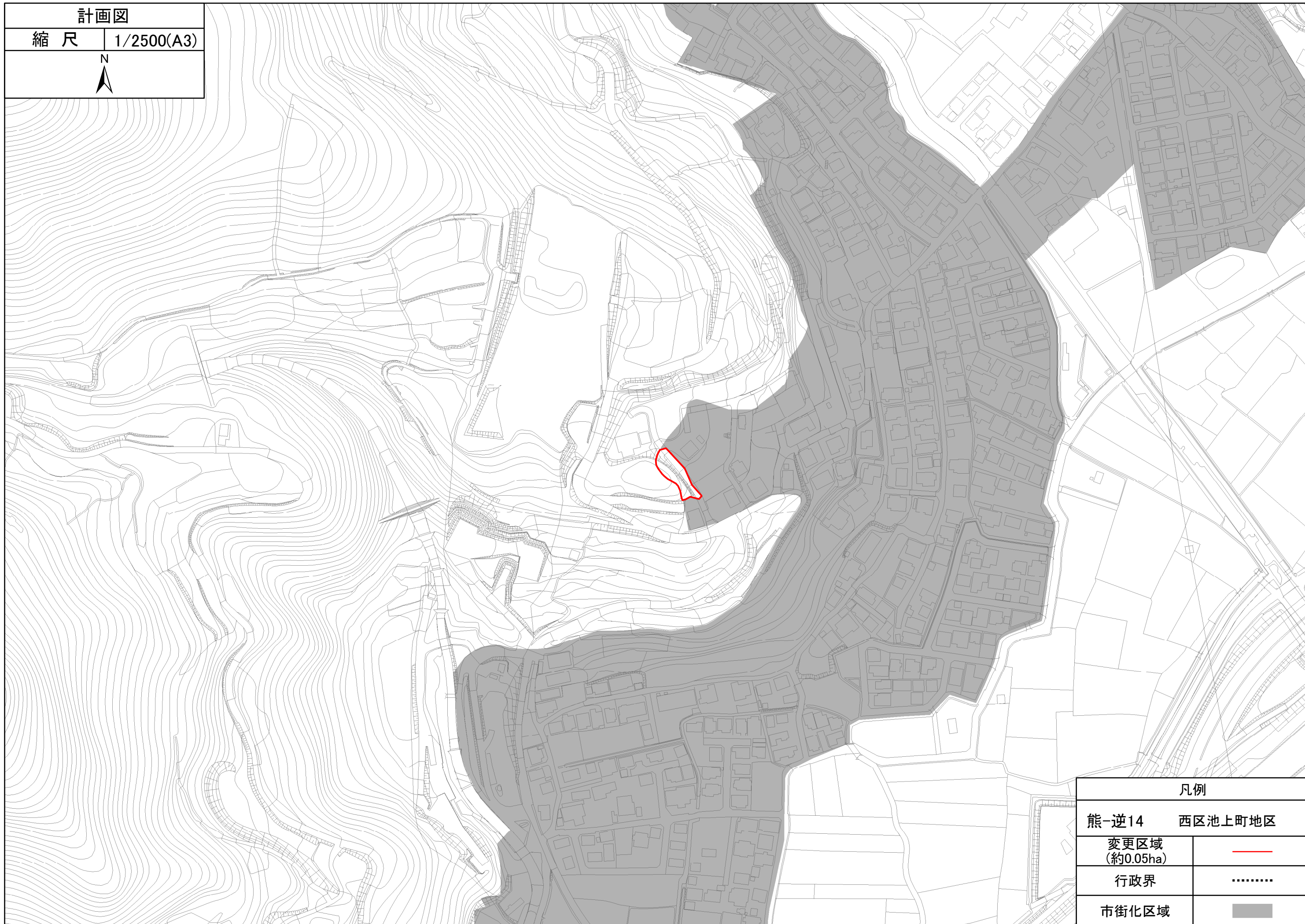
行政界

市街化区域



計画図

縮尺 1/2500(A3)



凡例

熊-逆14 西区池上町地区

変更区域
(約0.05ha)

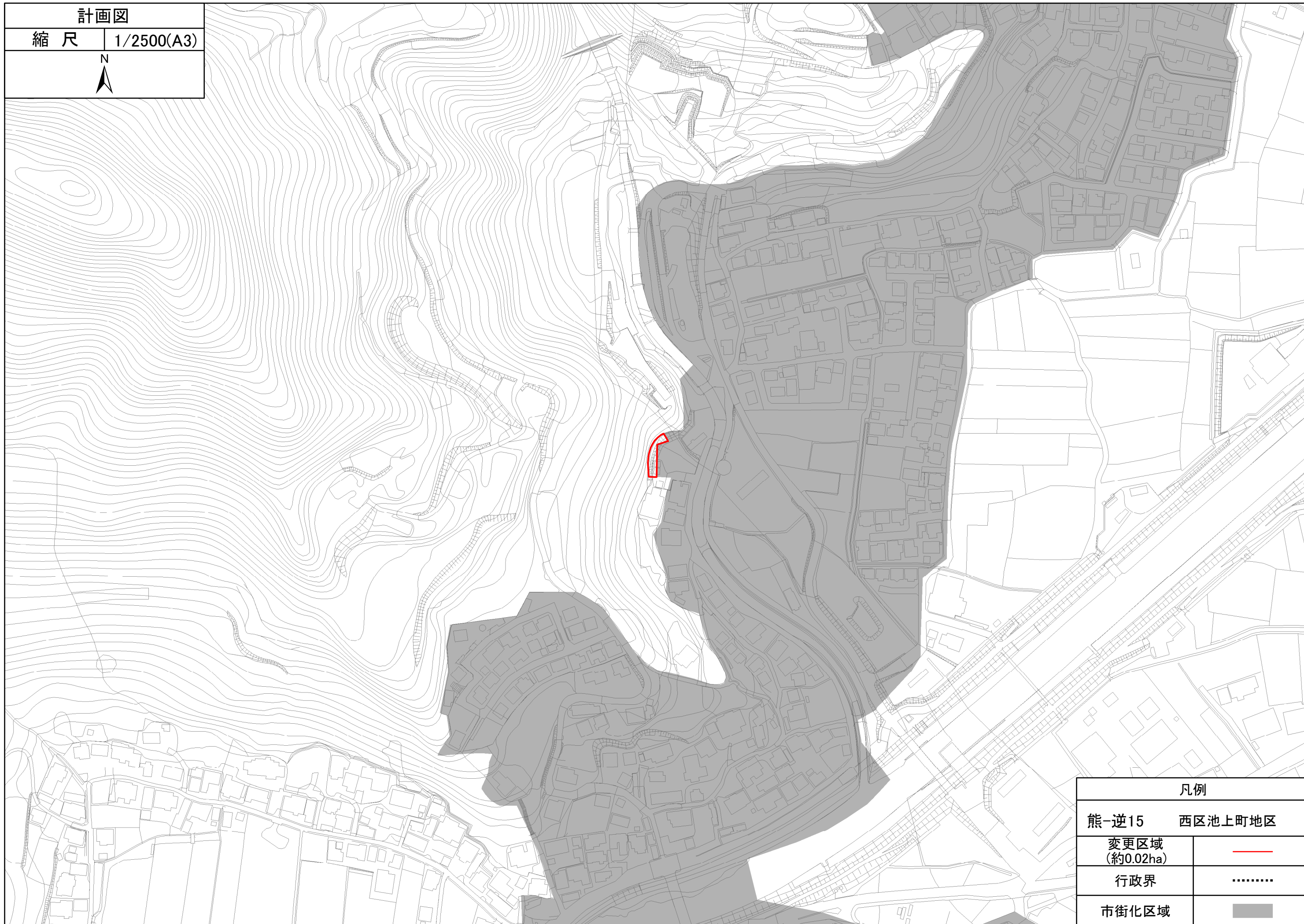
行政界

市街化区域



計画図

縮尺 1/2500(A3)



凡例

熊-逆15 西区池上町地区

変更区域
(約0.02ha)

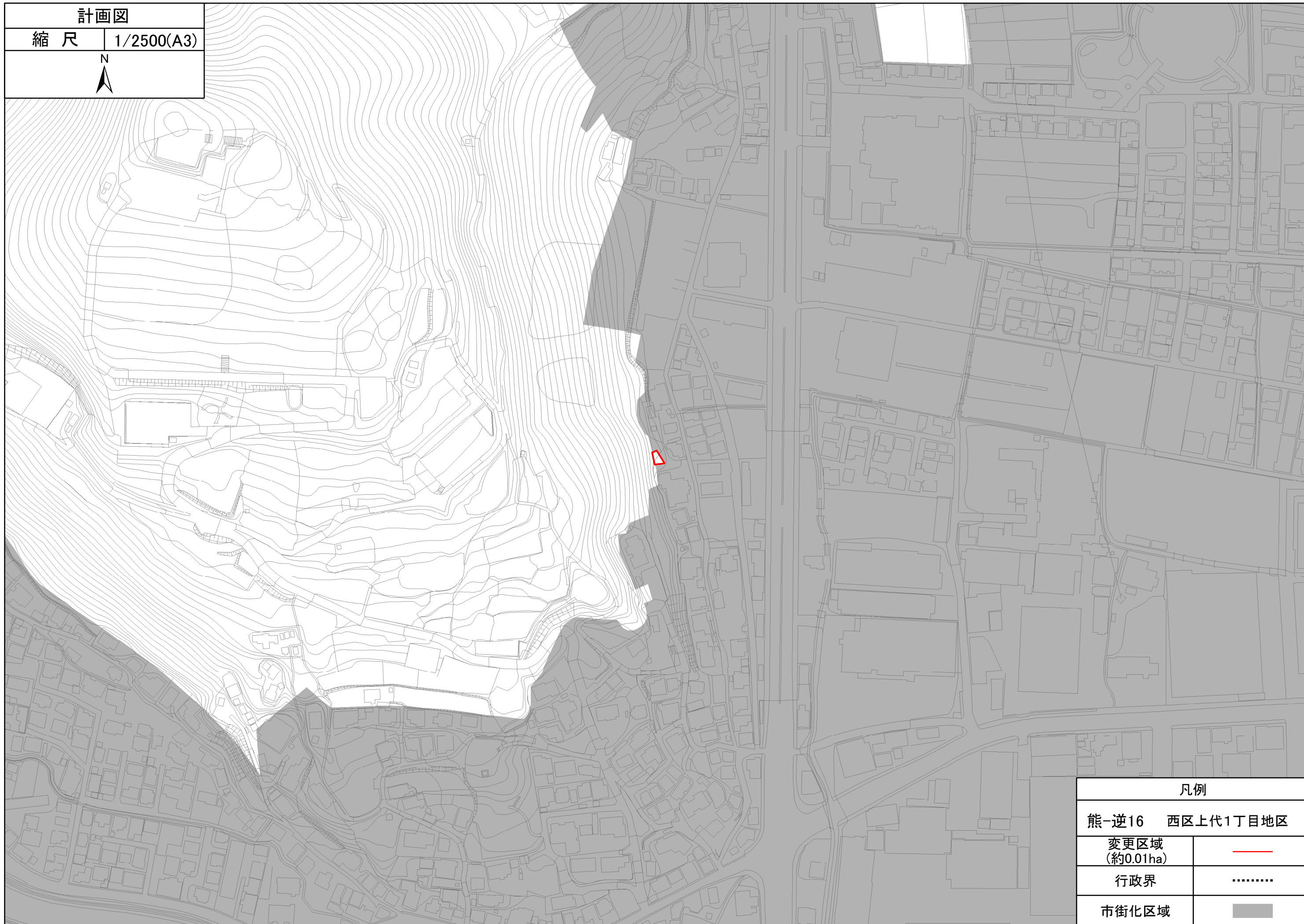
行政界

市街化区域



計画図

縮尺 1/2500(A3)



凡例

熊-逆16 西区上代1丁目地区

変更区域
(約0.01ha)



行政界



市街化区域



計画図

縮尺 1/2500(A3)



凡例

熊-逆17 西区上代1丁目地区

変更区域
(約0.02ha)

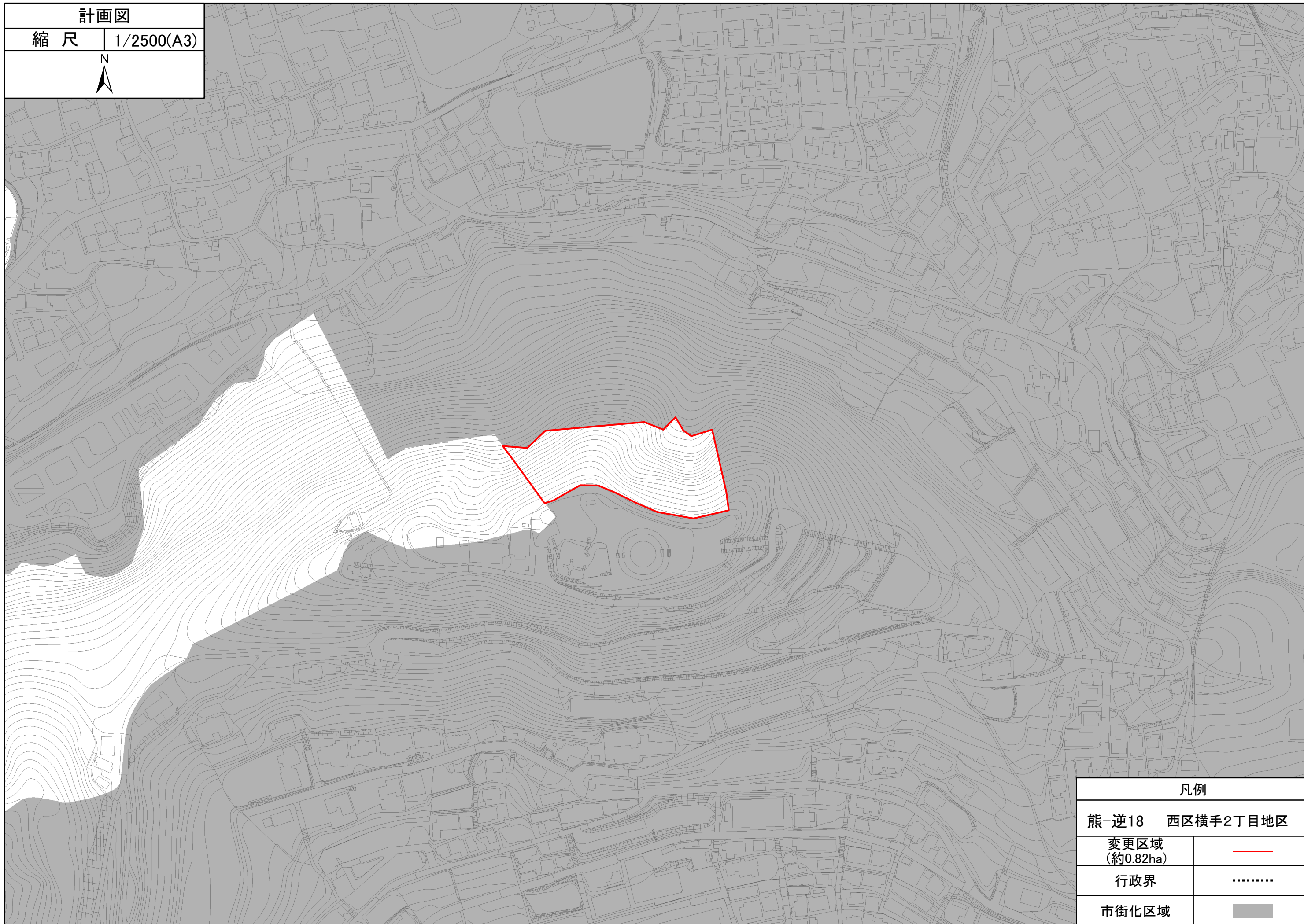
行政界

市街化区域



計画図

縮尺 1/2500(A3)



凡例

熊-逆18 西区横手2丁目地区

変更区域
(約0.82ha)



行政界

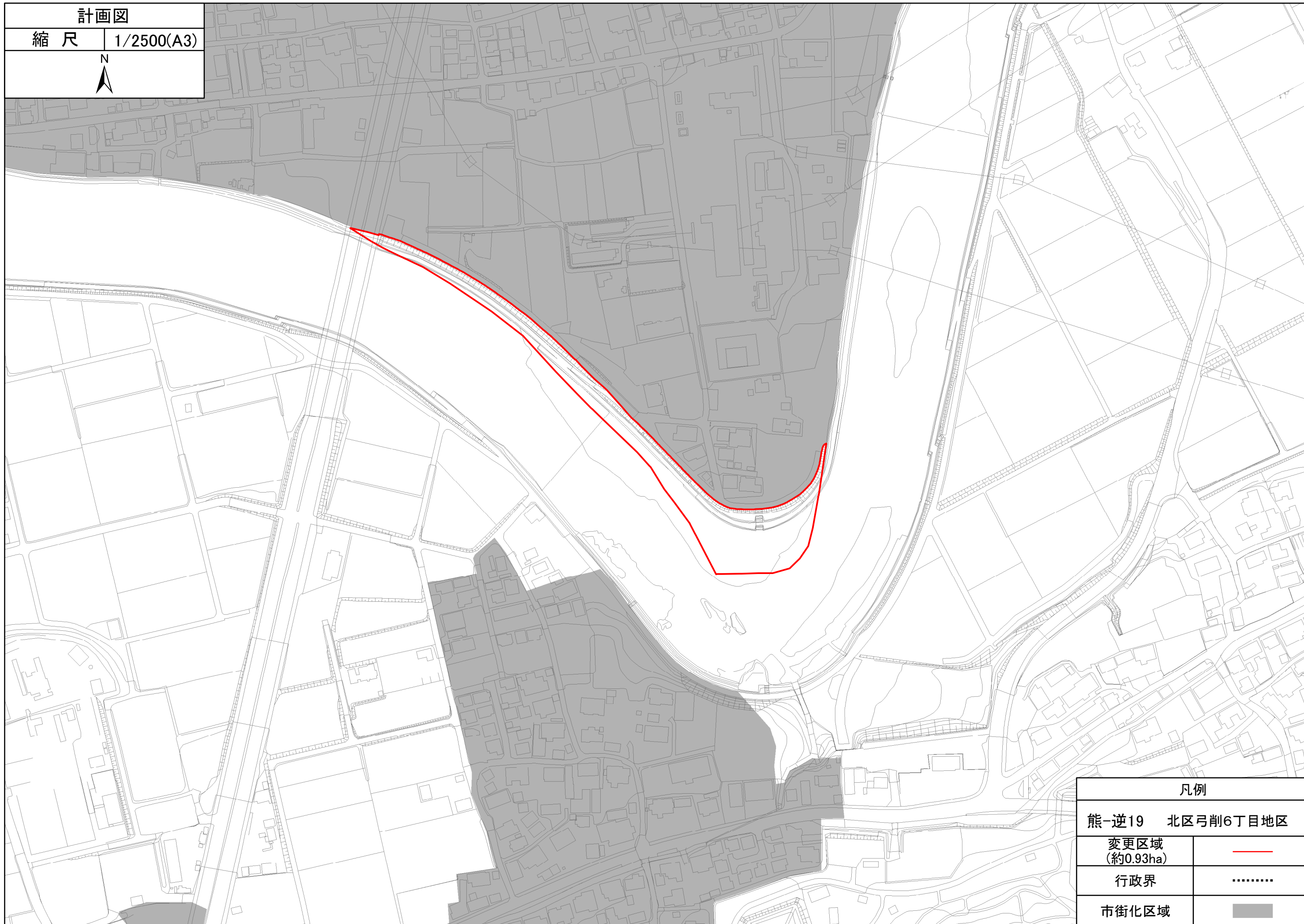


市街化区域



計画図

縮尺 1/2500(A3)



凡例

熊-逆19 北区弓削6丁目地区

変更区域
(約0.93ha)

行政界

市街化区域



計画図

縮尺 1/2500(A3)



凡例

熊-逆20 北区龍田7丁目地区

変更区域
(約0.51ha)

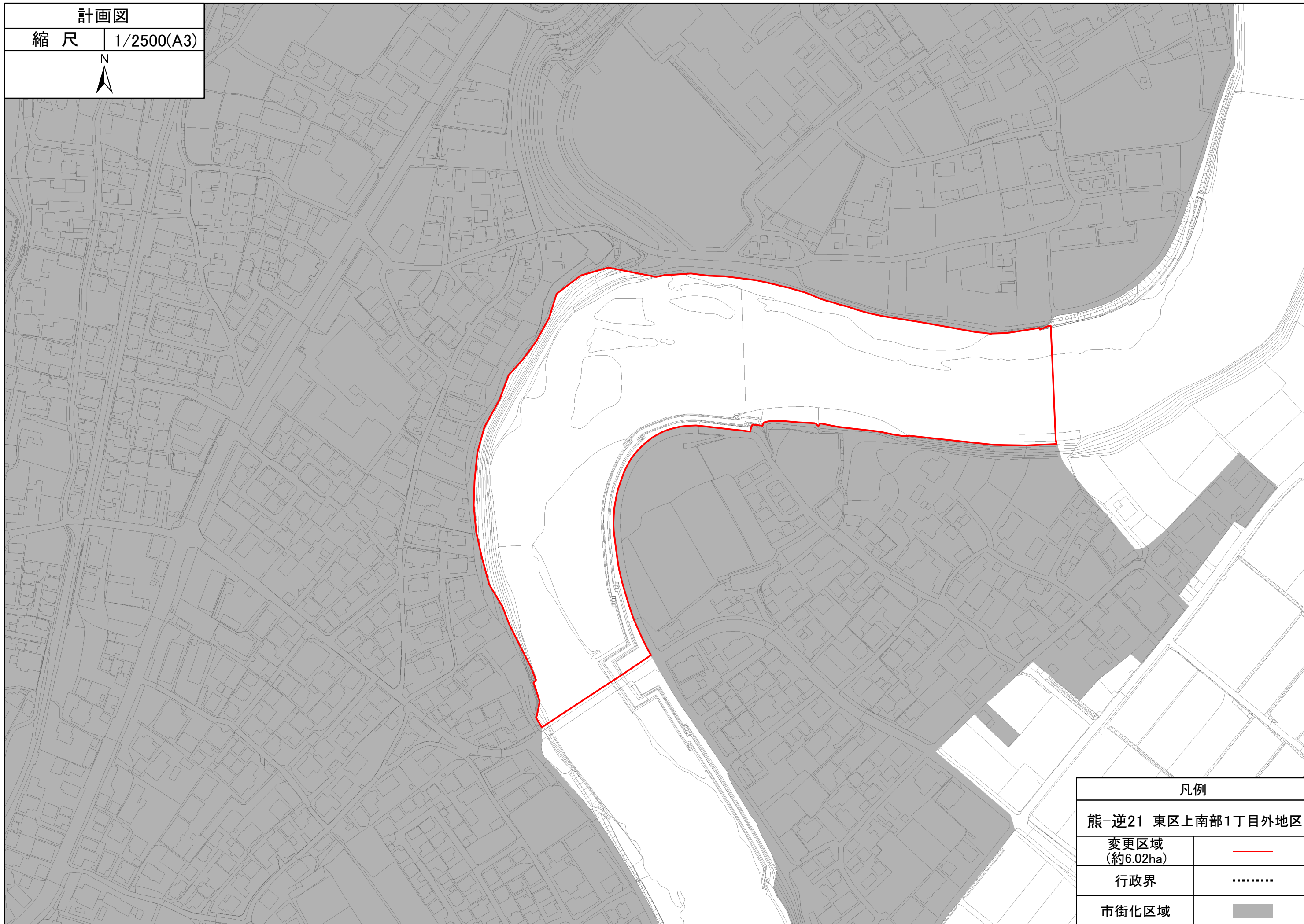
行政界

市街化区域



計画図

縮尺 1/2500(A3)



凡例

熊-逆21 東区上南部1丁目外地区

変更区域
(約6.02ha)



行政界

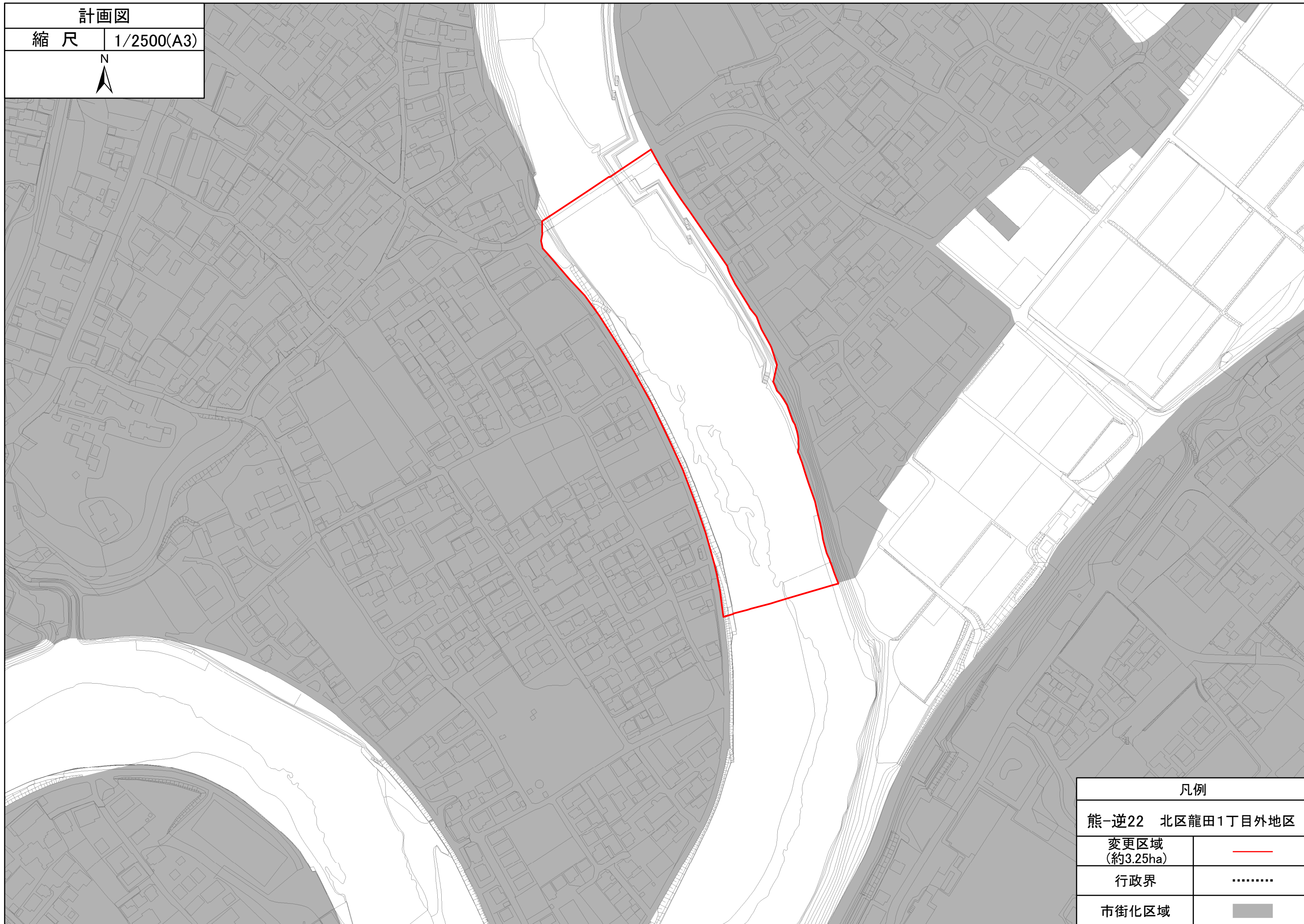


市街化区域



計画図

縮尺 1/2500(A3)



凡例

熊-逆22 北区龍田1丁目外地区

変更区域
(約3.25ha)



行政界

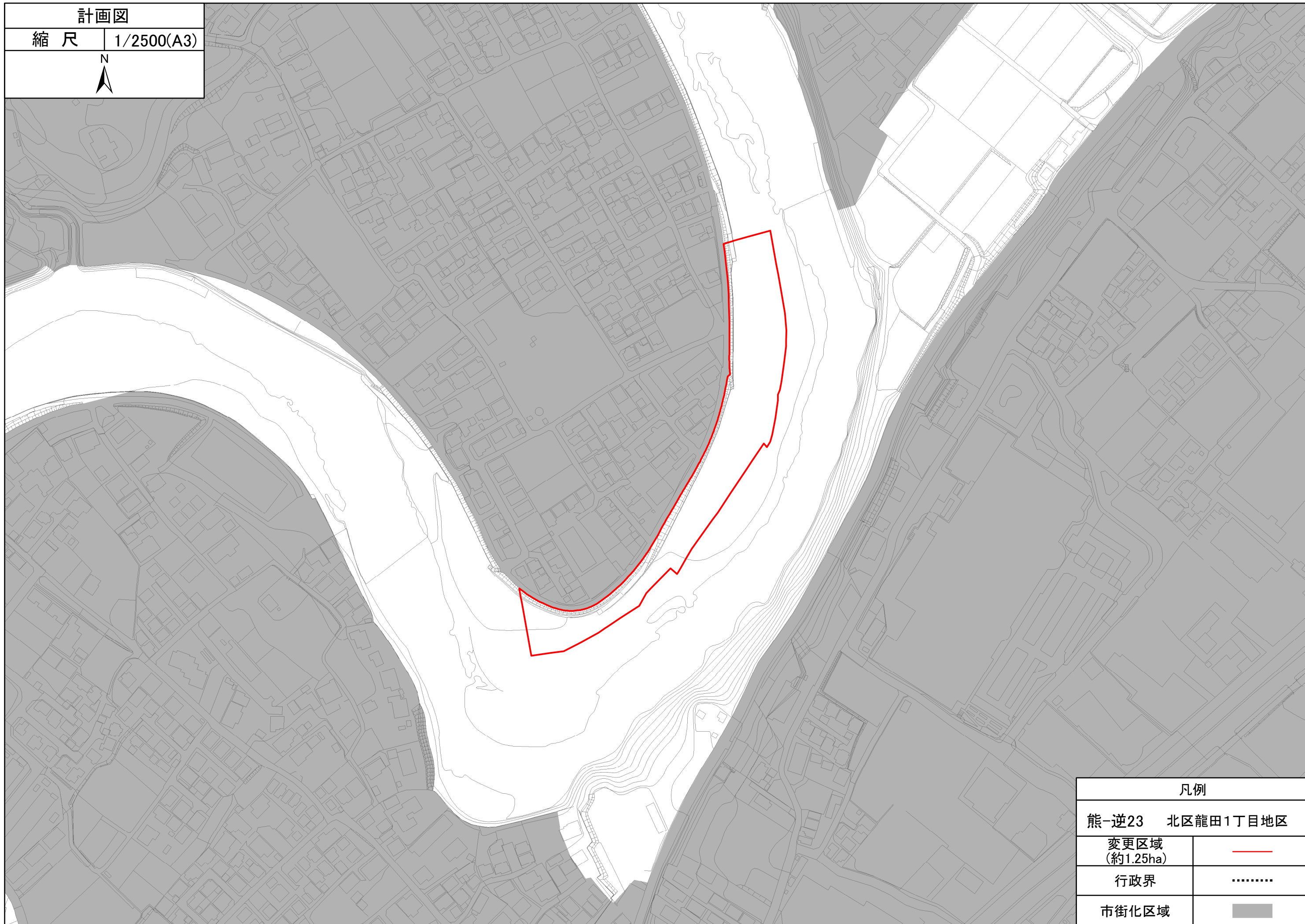


市街化区域



計画図

縮尺 1/2500(A3)



凡例

熊-逆23 北区龍田1丁目地区

変更区域
(約1.25ha)



行政界



市街化区域



計画図

縮尺 non-scale



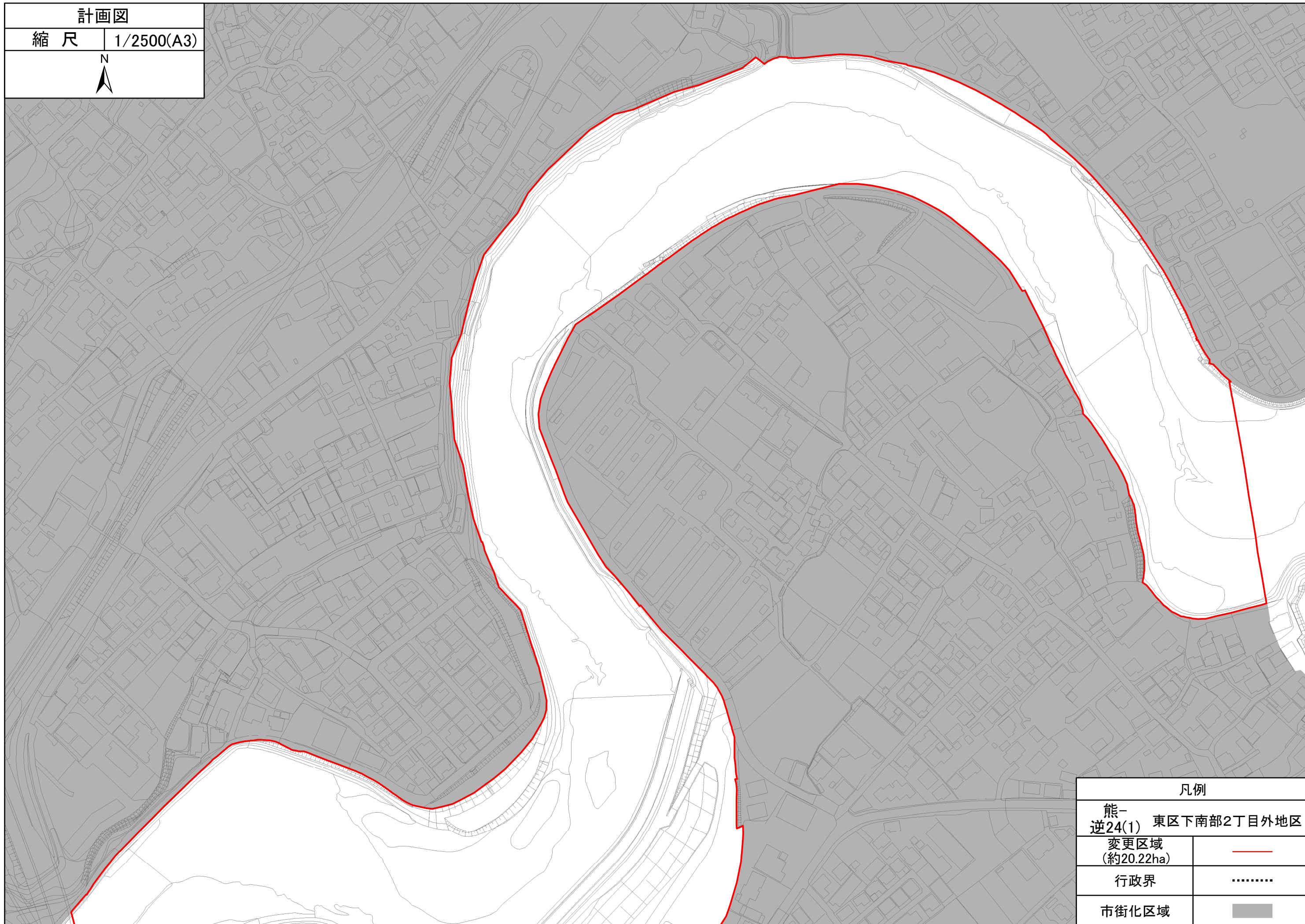
熊-逆24(1)

熊-逆24(2)

凡例	
熊-逆24 東区下南部2丁目外地区 (全体図)	
変更区域 (約20.22ha)	
行政界	
市街化区域	


計画図

縮尺 1/2500(A3)




凡例

熊- 逆24(1) 東区下南部2丁目外地区

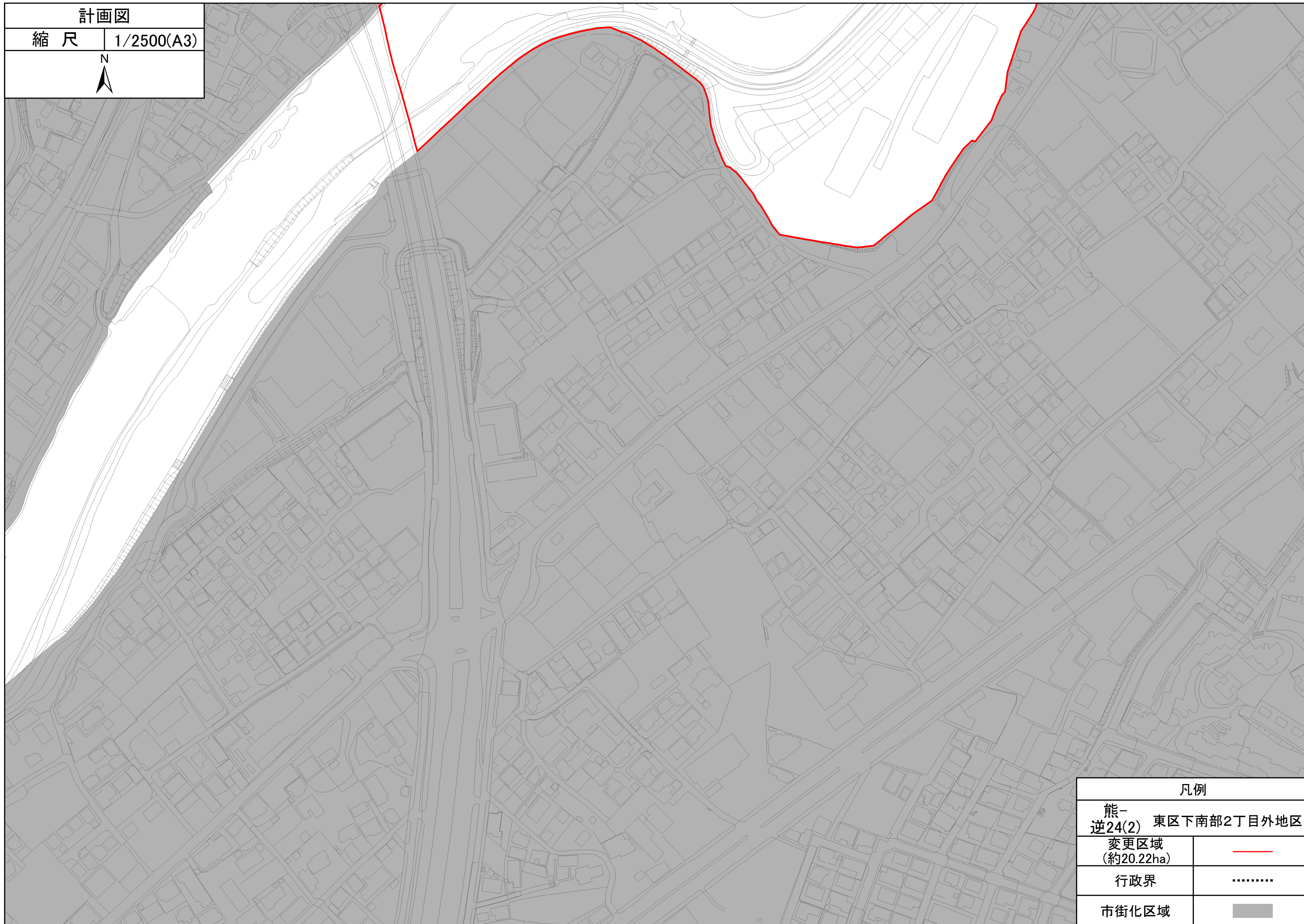
変更区域 (約20.22ha) 

行政界 

市街化区域 

計画図

縮尺 1/2500(A3)



凡例

熊-
逆24(2) 東区下南部2丁目外地区

変更区域
(約20.22ha)

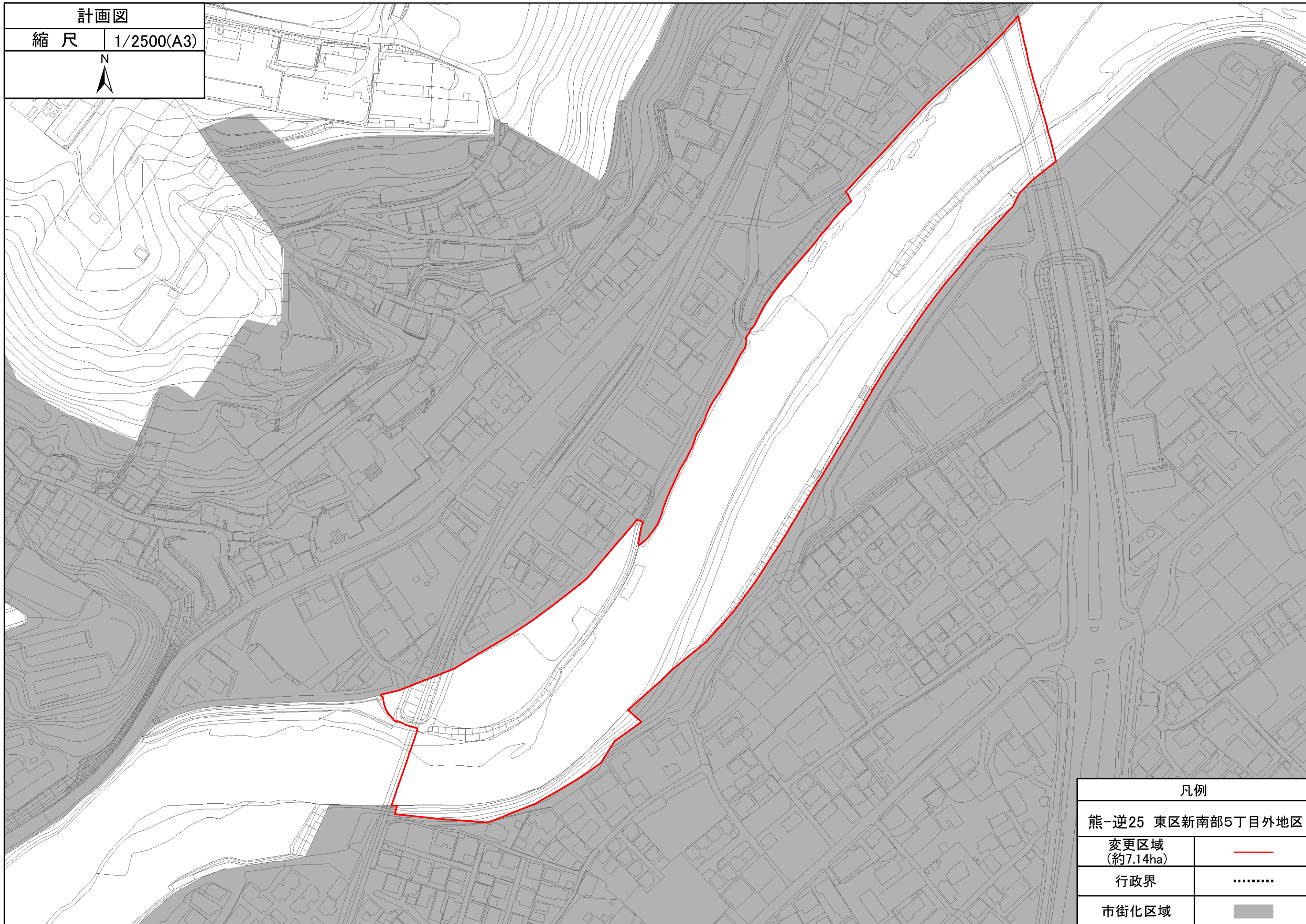
行政界

市街化区域



計画図

縮尺 1/2500(A3)



凡例

熊-逆25 東区新南部5丁目外地区

変更区域
(約7.14ha)



行政界

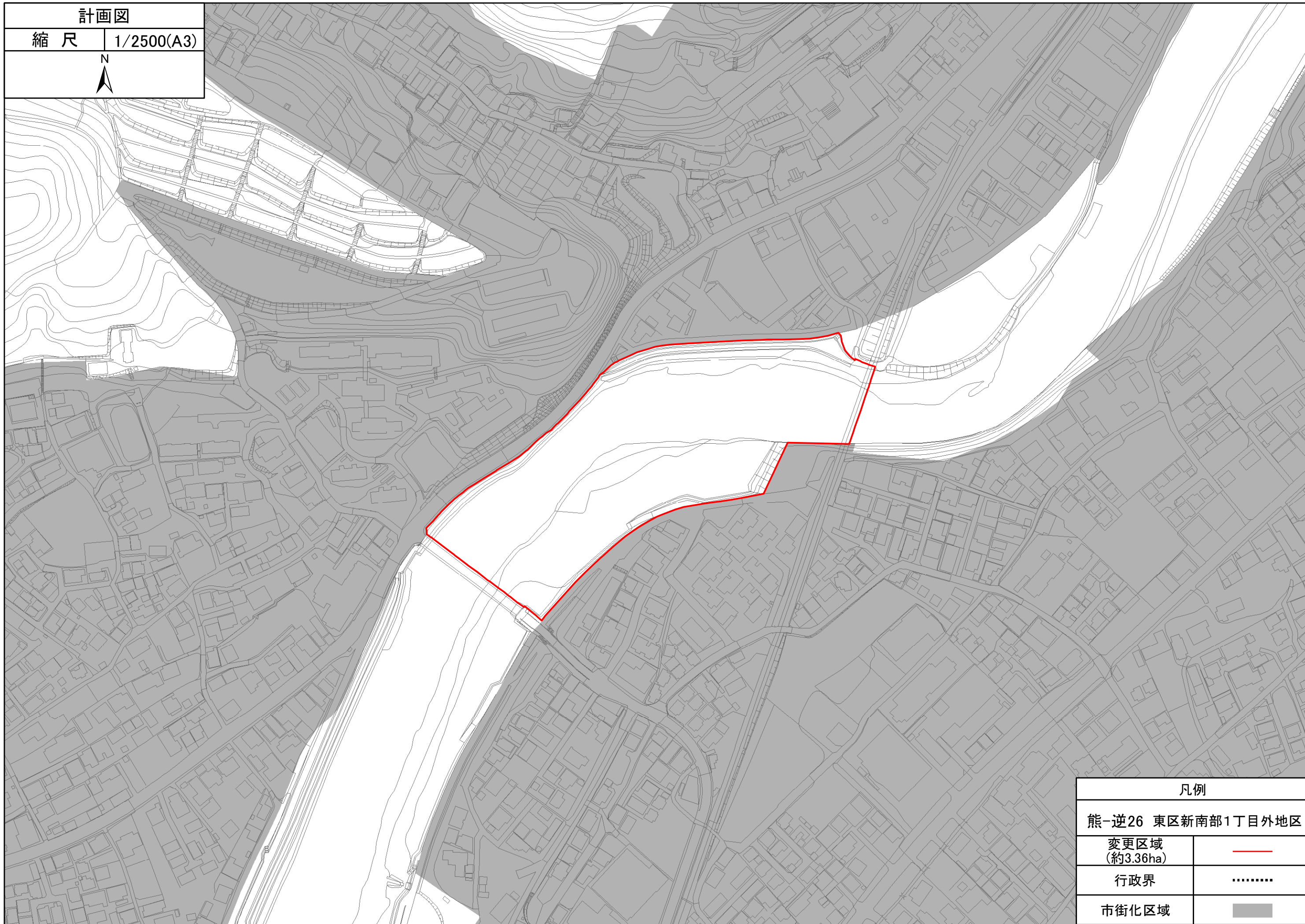


市街化区域



計画図

縮尺 1/2500(A3)



凡例

熊-逆26 東区新南部1丁目外地区

変更区域
(約3.36ha)



行政界

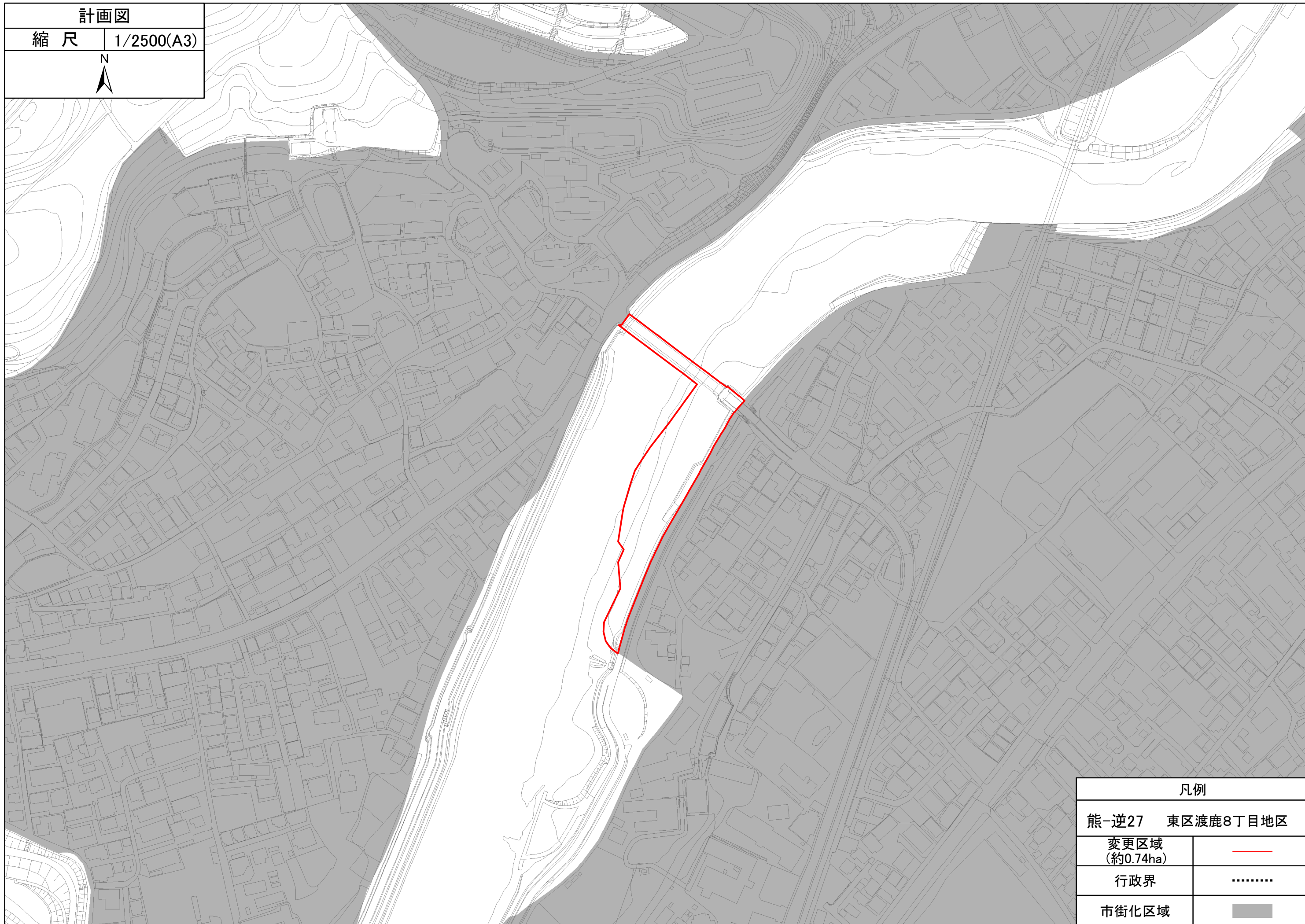


市街化区域



計画図

縮尺 1/2500(A3)



凡例

熊-逆27 東区渡鹿8丁目地区

変更区域
(約0.74ha)



行政界



市街化区域

