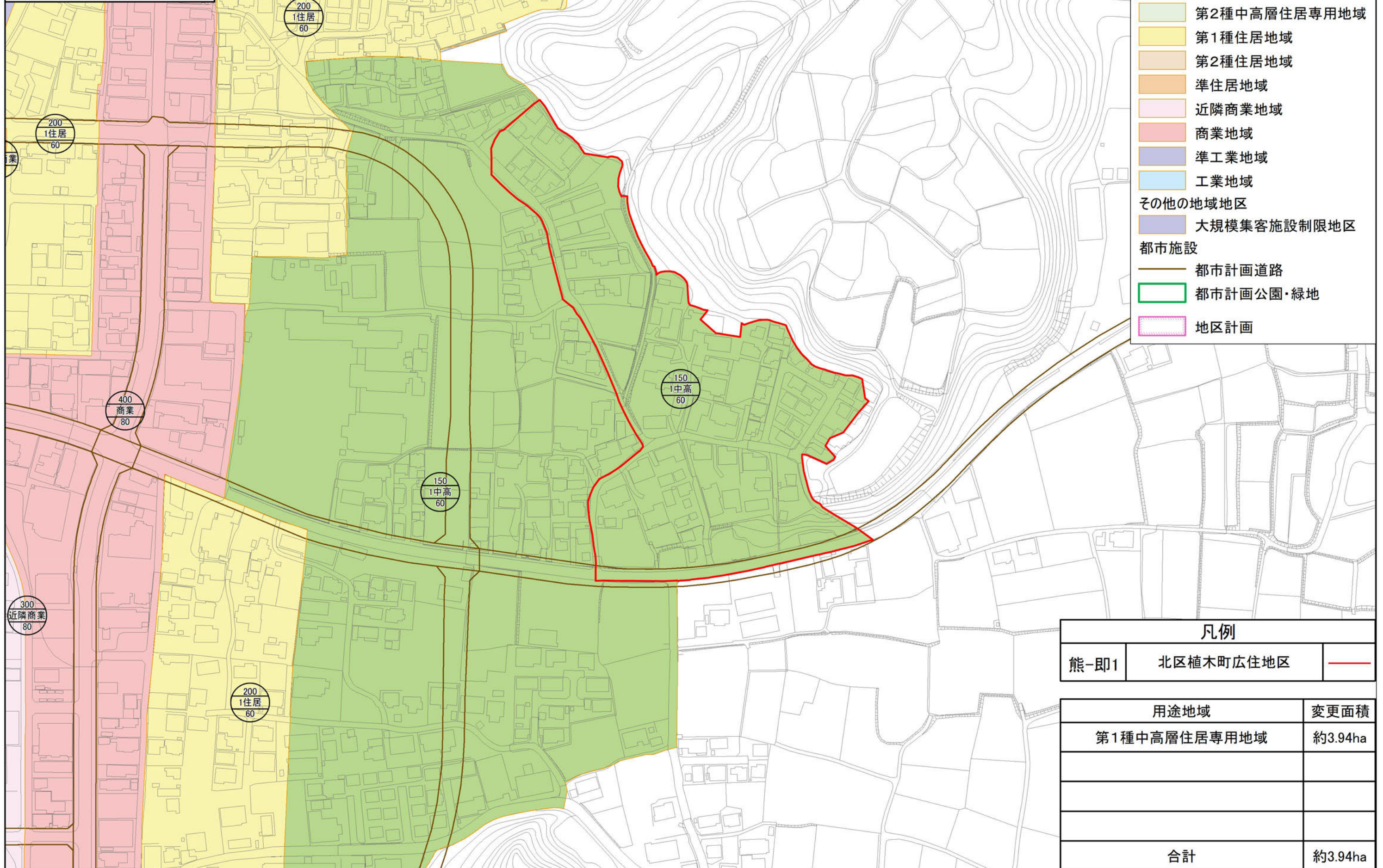


計画図
縮尺 1/2500(A3)



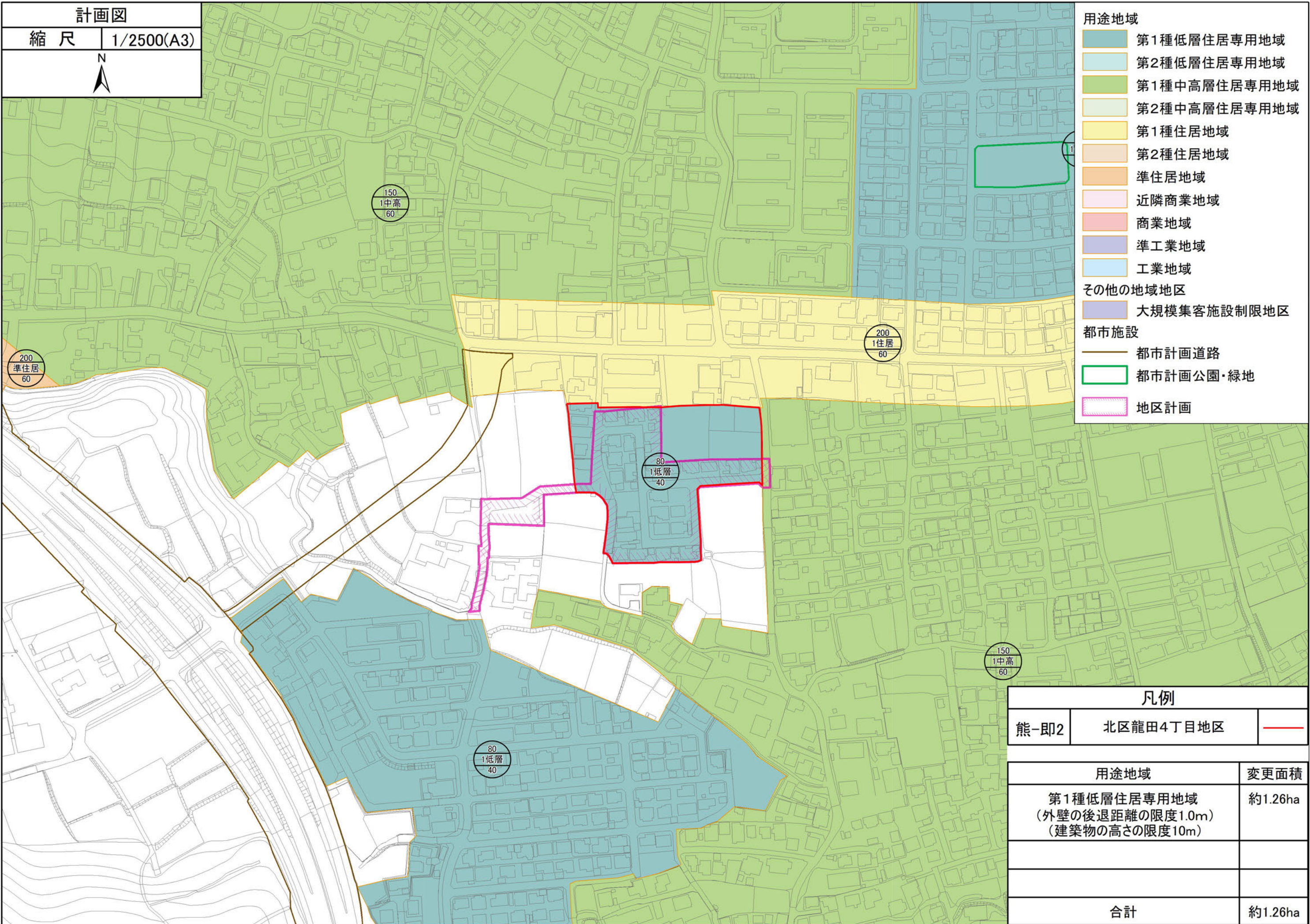
- 用途地域
- 第1種低層住居専用地域
 - 第2種低層住居専用地域
 - 第1種中高層住居専用地域
 - 第2種中高層住居専用地域
 - 第1種住居地域
 - 第2種住居地域
 - 準住居地域
 - 近隣商業地域
 - 商業地域
 - 準工業地域
 - 工業地域
- その他の地域地区
- 大規模集客施設制限地区
- 都市施設
- 都市計画道路
 - 都市計画公園・緑地
 - 地区計画

凡例

熊-即1 北区植木町広住地区

用途地域	変更面積
第1種中高層住居専用地域	約3.94ha
合計	約3.94ha

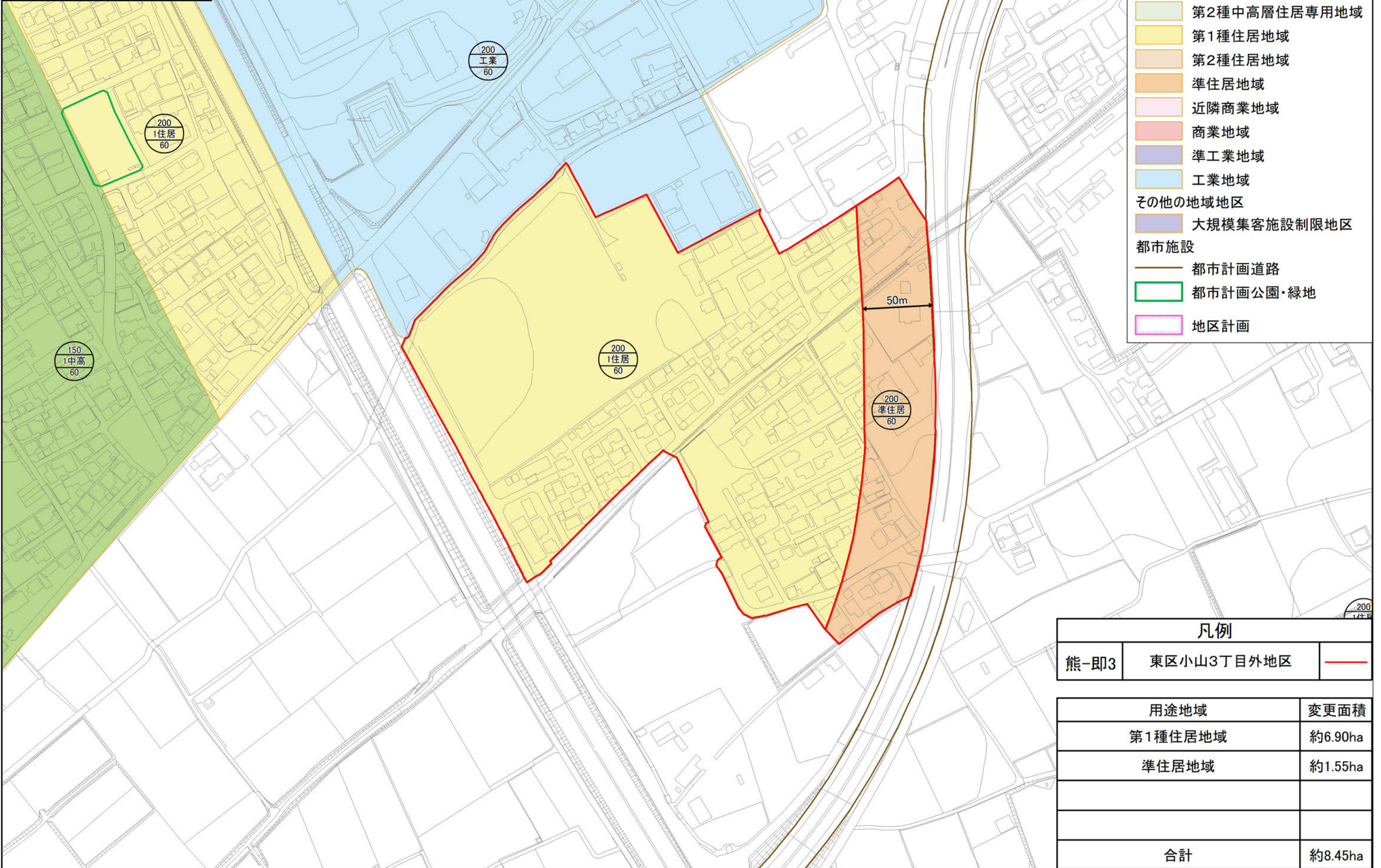
計画図
縮尺 1/2500(A3)



- 用途地域
- 第1種低層住居専用地域
 - 第2種低層住居専用地域
 - 第1種中高層住居専用地域
 - 第2種中高層住居専用地域
 - 第1種住居地域
 - 第2種住居地域
 - 準住居地域
 - 近隣商業地域
 - 商業地域
 - 準工業地域
 - 工業地域
- その他の地域地区
- 大規模集客施設制限地区
- 都市施設
- 都市計画道路
 - 都市計画公園・緑地
 - 地区計画

凡例		
熊-即2	北区龍田4丁目地区	—
用途地域	変更面積	
第1種低層住居専用地域 (外壁の後退距離の限度1.0m) (建築物の高さの限度10m)	約1.26ha	
合計	約1.26ha	

計画図
縮尺 1/2500(A3)



- 用途地域
- 第1種低層住居専用地域
 - 第2種低層住居専用地域
 - 第1種中高層住居専用地域
 - 第2種中高層住居専用地域
 - 第1種住居地域
 - 第2種住居地域
 - 準住居地域
 - 近隣商業地域
 - 商業地域
 - 準工業地域
 - 工業地域
- その他の地域地区
- 大規模集客施設制限地区
- 都市施設
- 都市計画道路
 - 都市計画公園・緑地
 - 地区計画

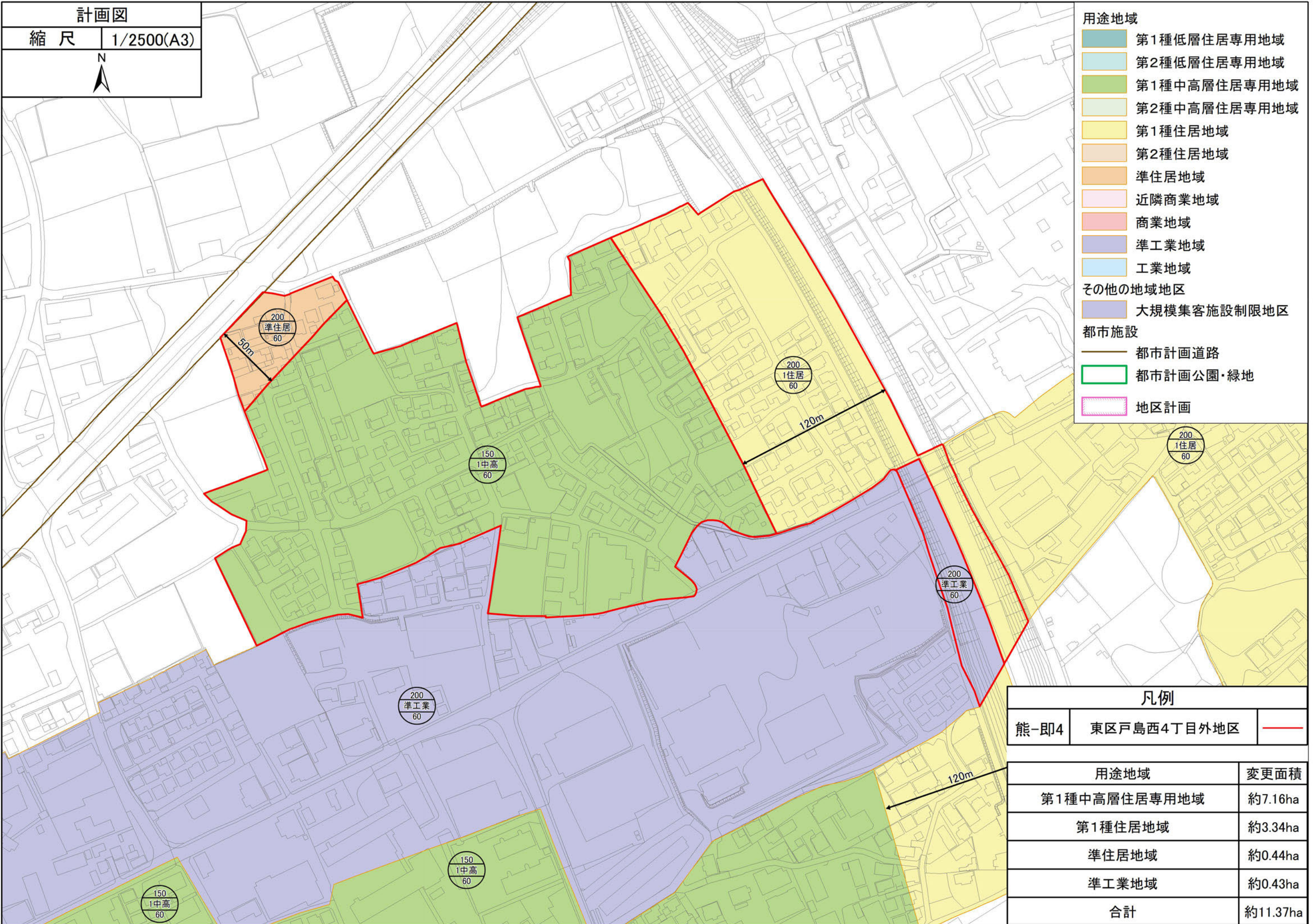
凡例		
熊-即3	東区小山3丁目外地区	

用途地域	変更面積
第1種住居地域	約6.90ha
準住居地域	約1.55ha
合計	約8.45ha

計画図

縮尺 1/2500(A3)

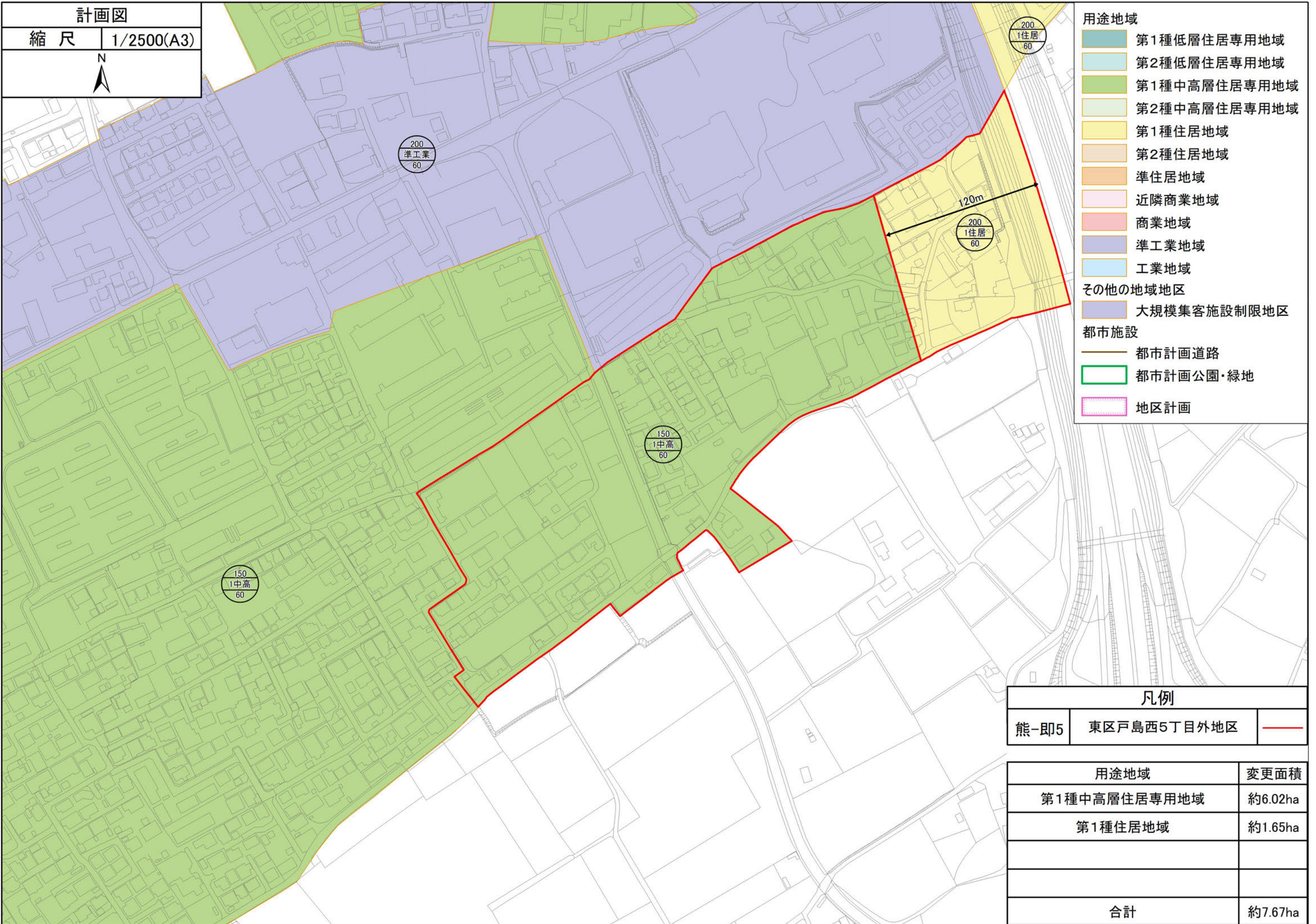
N



- 用途地域
- 第1種低層住居専用地域
 - 第2種低層住居専用地域
 - 第1種中高層住居専用地域
 - 第2種中高層住居専用地域
 - 第1種住居地域
 - 第2種住居地域
 - 準住居地域
 - 近隣商業地域
 - 商業地域
 - 準工業地域
 - 工業地域
- その他の地域地区
- 大規模集客施設制限地区
- 都市施設
- 都市計画道路
 - 都市計画公園・緑地
 - 地区計画

凡例	
熊-即4	東区戸島西4丁目外地区
用途地域	変更面積
第1種中高層住居専用地域	約7.16ha
第1種住居地域	約3.34ha
準住居地域	約0.44ha
準工業地域	約0.43ha
合計	約11.37ha

計画図
縮尺 1/2500(A3)

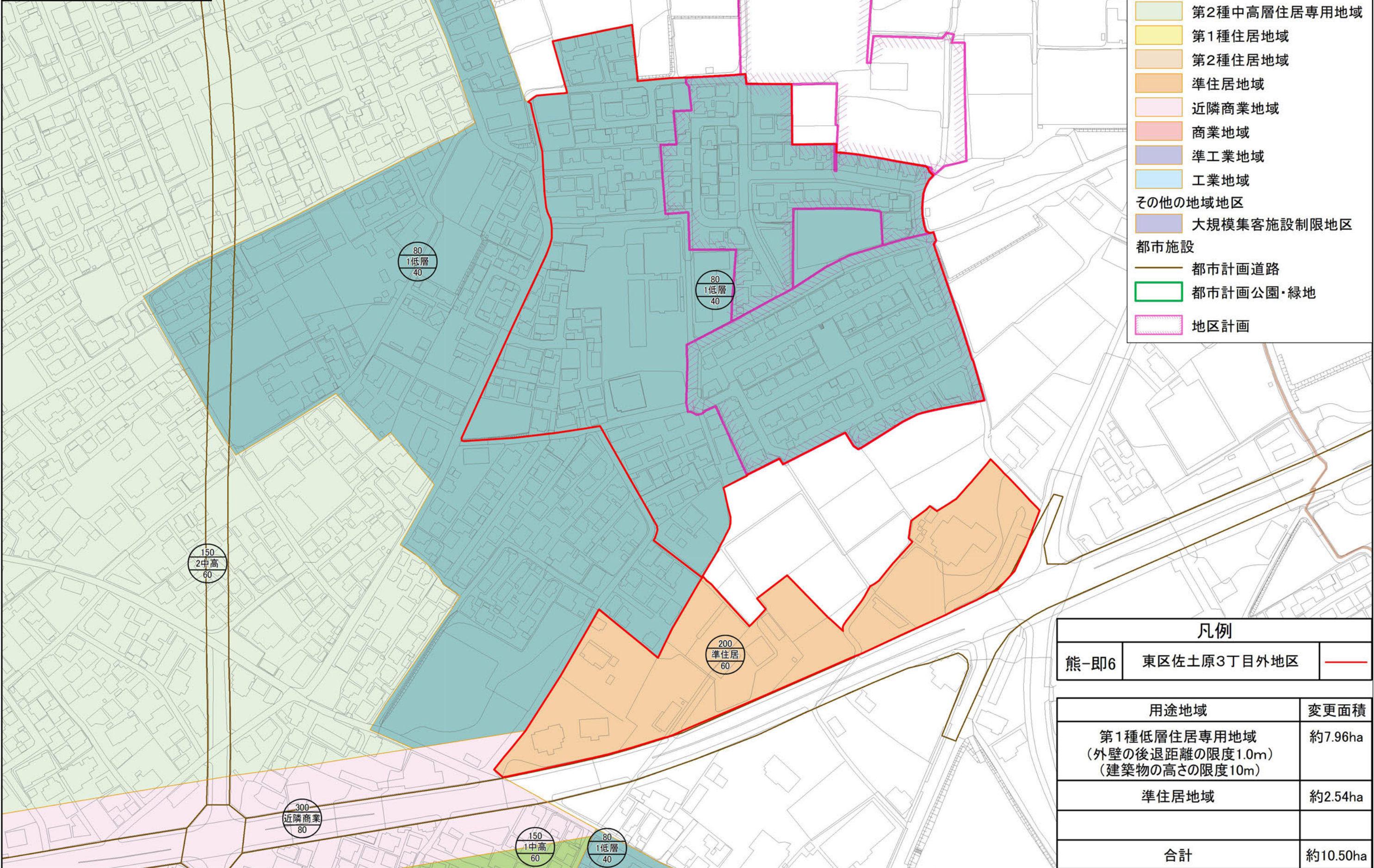


- 用途地域
- 第1種低層住居専用地域
 - 第2種低層住居専用地域
 - 第1種中高層住居専用地域
 - 第2種中高層住居専用地域
 - 第1種住居地域
 - 第2種住居地域
 - 準住居地域
 - 近隣商業地域
 - 商業地域
 - 準工業地域
 - 工業地域
- その他の地域地区
- 大規模集客施設制限地区
- 都市施設
- 都市計画道路
 - 都市計画公園・緑地
 - 地区計画

凡例		
熊-即5	東区戸島西5丁目外地区	—

用途地域	変更面積
第1種中高層住居専用地域	約6.02ha
第1種住居地域	約1.65ha
合計	約7.67ha

計画図
縮尺 1/2500(A3)
N

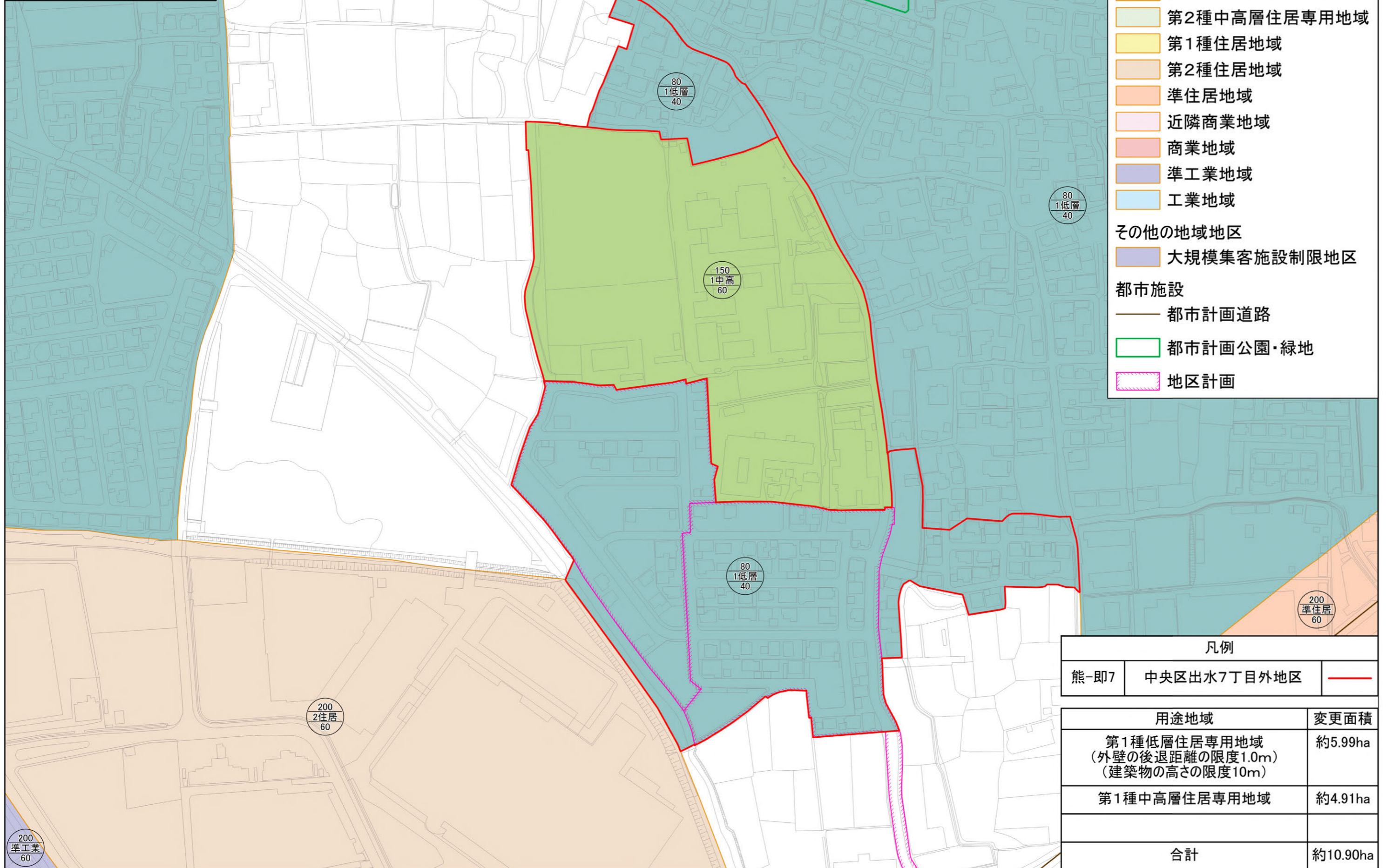


- 用途地域
- 第1種低層住居専用地域
 - 第2種低層住居専用地域
 - 第1種中高層住居専用地域
 - 第2種中高層住居専用地域
 - 第1種住居地域
 - 第2種住居地域
 - 準住居地域
 - 近隣商業地域
 - 商業地域
 - 準工業地域
 - 工業地域
- その他の地域地区
- 大規模集客施設制限地区
- 都市施設
- 都市計画道路
 - 都市計画公園・緑地
 - 地区計画

凡例		
熊-即6	東区佐土原3丁目外地区	

用途地域	変更面積
第1種低層住居専用地域 (外壁の後退距離の限度1.0m) (建築物の高さの限度10m)	約7.96ha
準住居地域	約2.54ha
合計	約10.50ha

計画図
縮尺 1/2,500(A3)



- 用途地域
- 第1種低層住居専用地域
 - 第2種低層住居専用地域
 - 第1種中高層住居専用地域
 - 第2種中高層住居専用地域
 - 第1種住居地域
 - 第2種住居地域
 - 準住居地域
 - 近隣商業地域
 - 商業地域
 - 準工業地域
 - 工業地域
- その他の地域地区
- 大規模集客施設制限地区
- 都市施設
- 都市計画道路
 - 都市計画公園・緑地
 - 地区計画

凡例		
熊-即7	中央区出水7丁目外地区	—

用途地域	変更面積
第1種低層住居専用地域 (外壁の後退距離の限度1.0m) (建築物の高さの限度10m)	約5.99ha
第1種中高層住居専用地域	約4.91ha
合計	約10.90ha

200
準工業
60

200
2住居
60

80
1低層
40

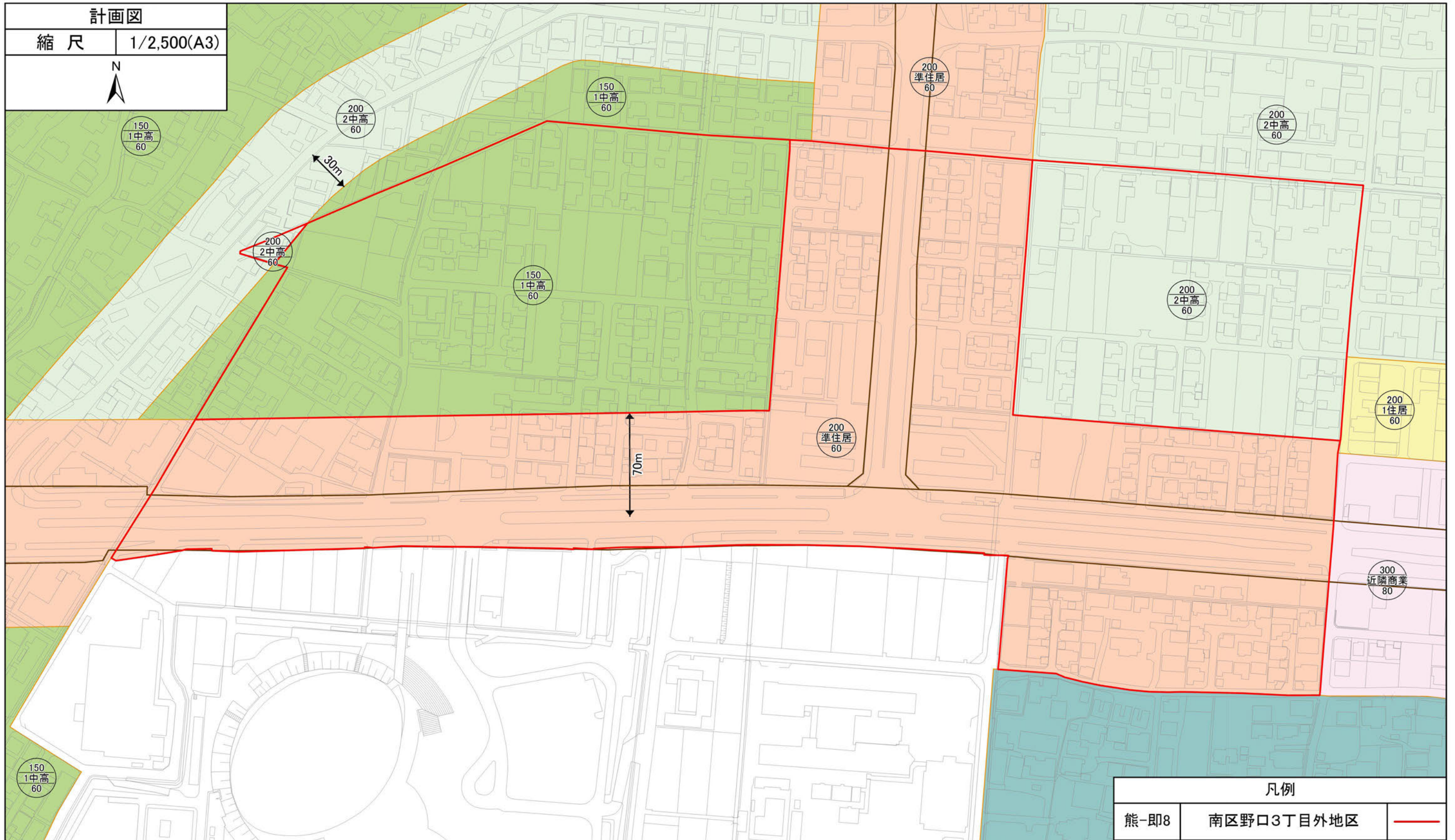
150
1中高
60

80
1低層
40

80
1低層
40

200
準住居
60

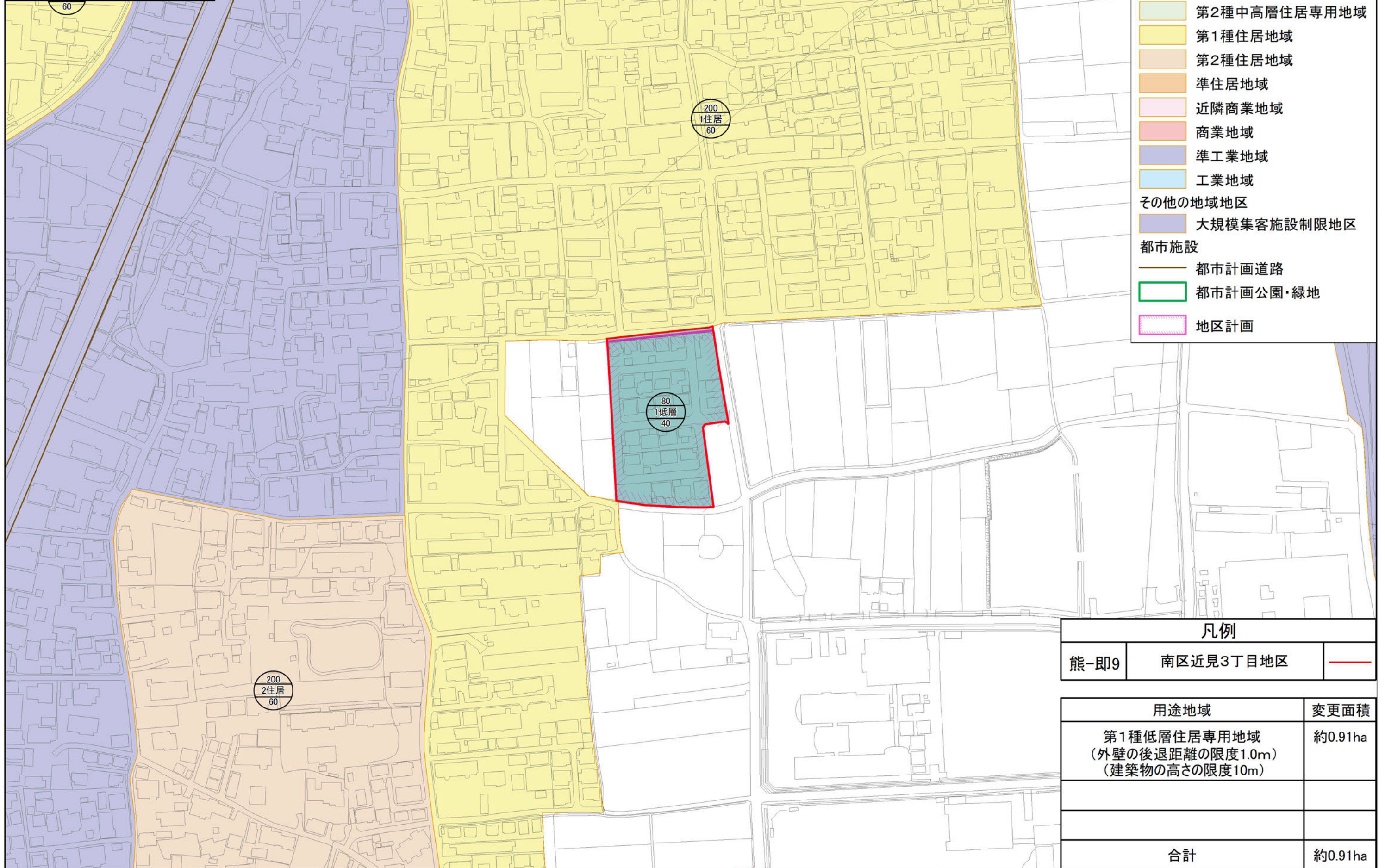
計画図
縮尺 1/2,500(A3)



- | | | |
|--------------|---------|-----------------|
| 用途地域 | 第2種住居地域 | その他の地域地区 |
| 第1種低層住居専用地域 | 準住居地域 | 大規模集客施設制限地区 |
| 第2種低層住居専用地域 | 近隣商業地域 | 都市施設 |
| 第1種中高層住居専用地域 | 商業地域 | 都市計画道路 |
| 第2種中高層住居専用地域 | 準工業地域 | 都市計画公園・緑地 |
| 第1種住居地域 | 工業地域 | 地区計画 |

凡例	
熊-即8	南区野口3丁目外地区
用途地域	変更面積
第1種中高層住居専用地域	約6.16ha
第2種中高層住居専用地域	約3.90ha
準住居地域	約12.02ha
合計	約22.08ha

計画図
縮尺 1/2500(A3)

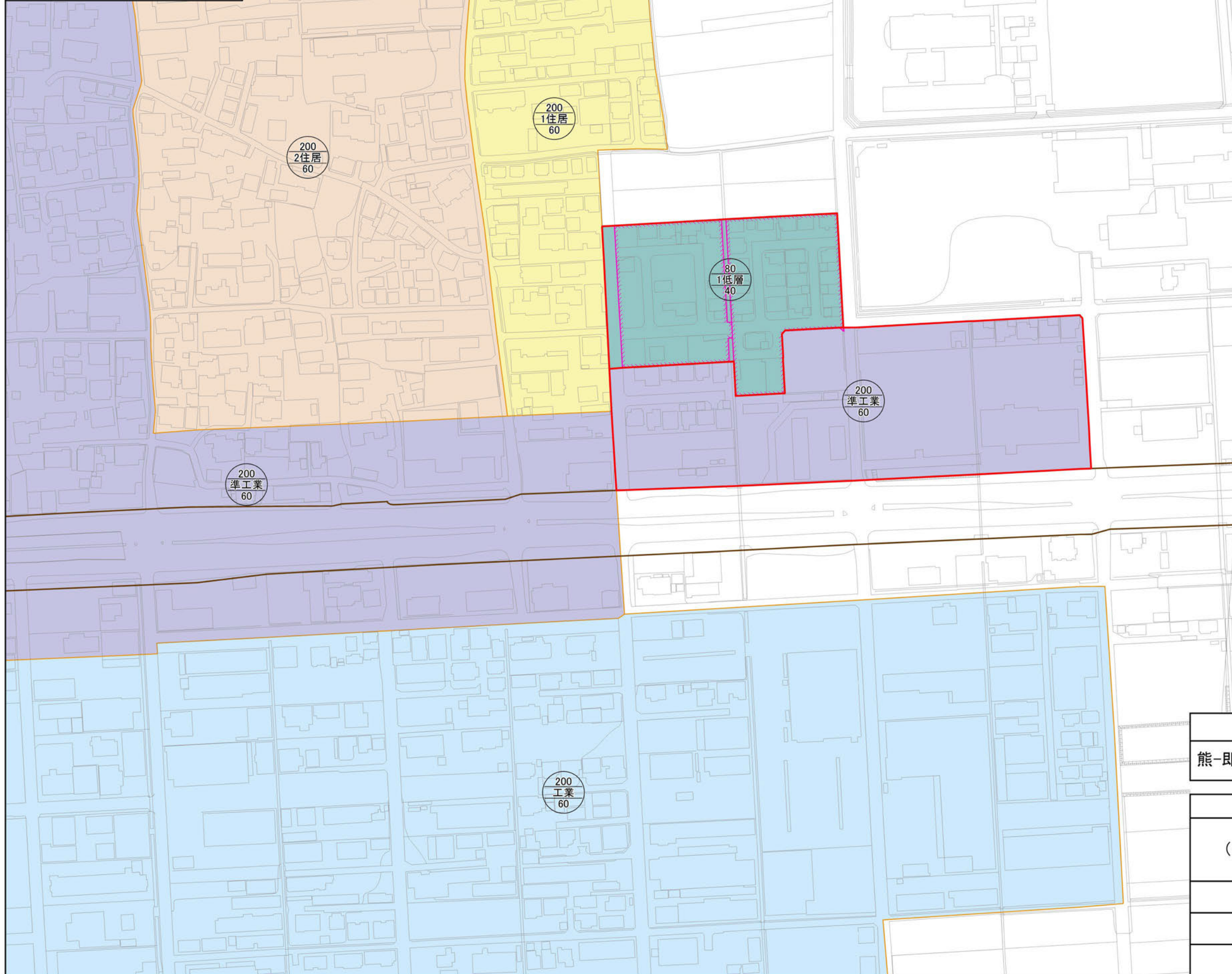


- 用途地域
- 第1種低層住居専用地域
 - 第2種低層住居専用地域
 - 第1種中高層住居専用地域
 - 第2種中高層住居専用地域
 - 第1種住居地域
 - 第2種住居地域
 - 準住居地域
 - 近隣商業地域
 - 商業地域
 - 準工業地域
 - 工業地域
- その他の地域地区
- 大規模集客施設制限地区
- 都市施設
- 都市計画道路
 - 都市計画公園・緑地
 - 地区計画

凡例		
熊-即9	南区近見3丁目地区	—

用途地域	変更面積
第1種低層住居専用地域 (外壁の後退距離の限度1.0m) (建築物の高さの限度10m)	約0.91ha
合計	約0.91ha

計画図
縮尺 1/2,500(A3)



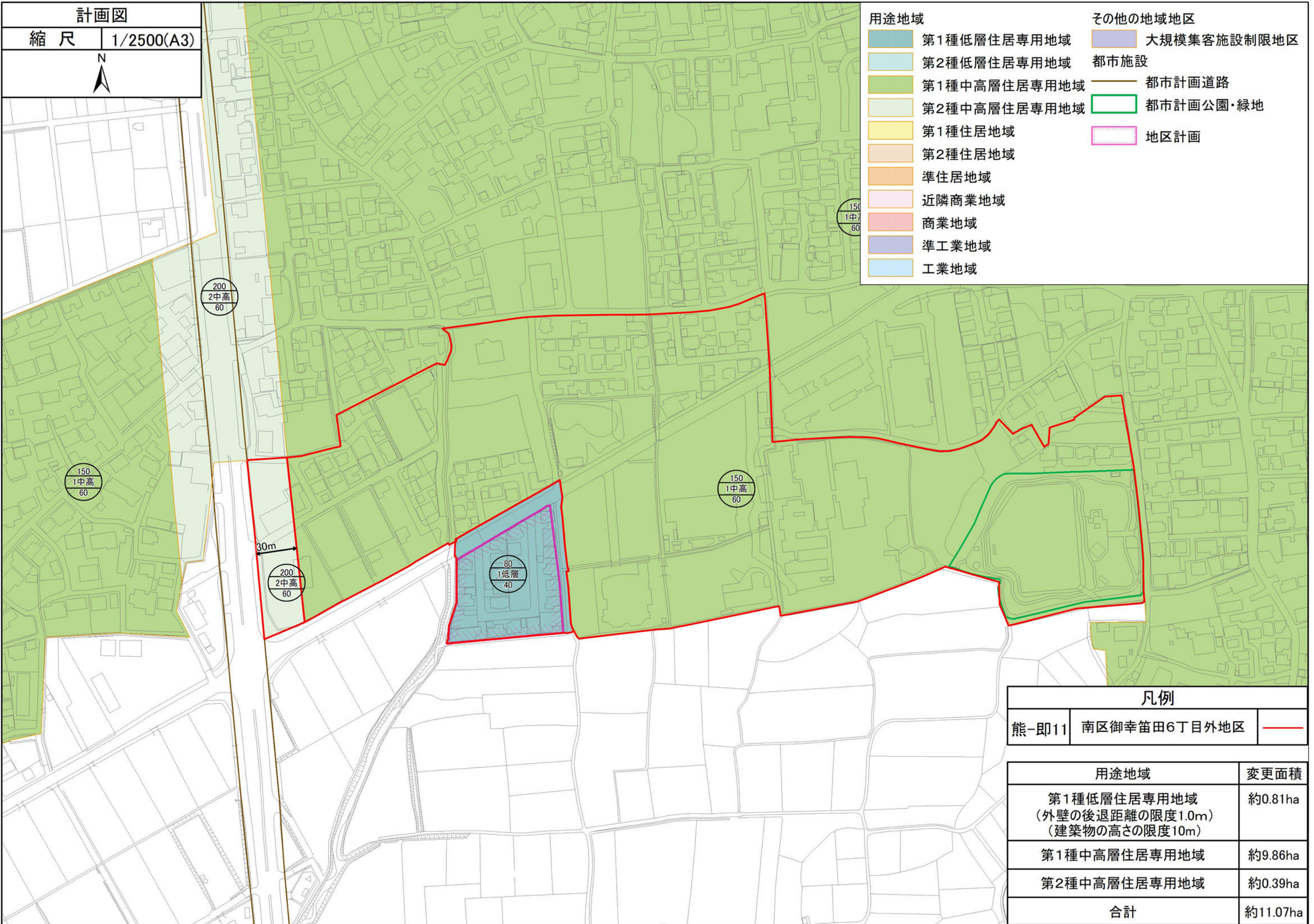
- 用途地域
- 第1種低層住居専用地域
 - 第2種低層住居専用地域
 - 第1種中高層住居専用地域
 - 第2種中高層住居専用地域
 - 第1種住居地域
 - 第2種住居地域
 - 準住居地域
 - 近隣商業地域
 - 商業地域
 - 準工業地域
 - 工業地域
- その他の地域地区
- 大規模集客施設制限地区
- 都市施設
- 都市計画道路
 - 都市計画公園・緑地
 - 地区計画

凡例		
熊-即10	南区近見6丁目外地区	—
用途地域		変更面積
第1種低層住居専用地域 (外壁の後退距離の限度1.0m) (建築物の高さの限度10m)		約1.34ha
準工業地域		約2.65ha
合計		約3.99ha

計画図
縮尺 1/2500(A3)



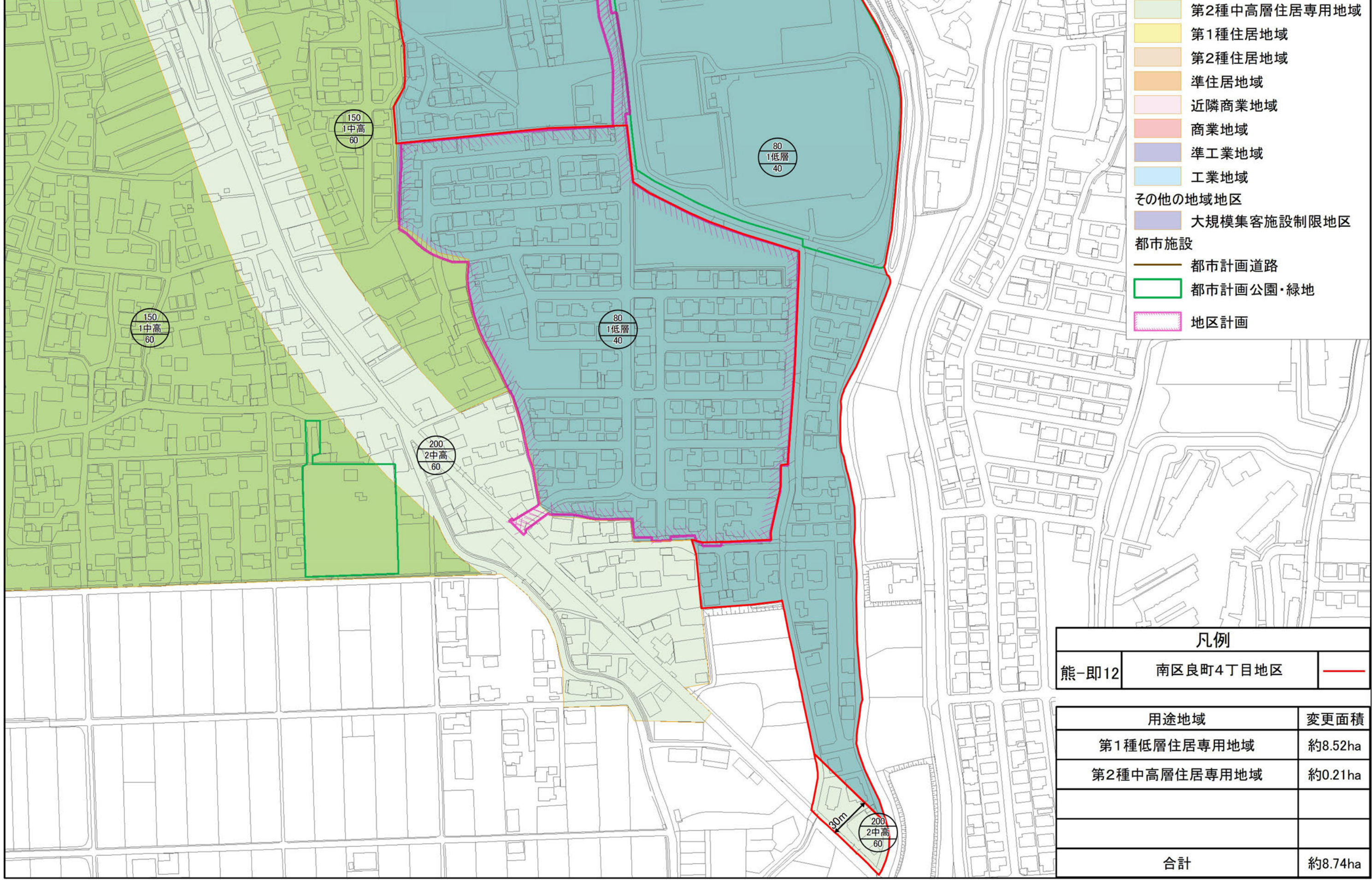
- | | |
|--------------|-----------------|
| 用途地域 | その他の地域地区 |
| 第1種低層住居専用地域 | 大規模集客施設制限地区 |
| 第2種低層住居専用地域 | 都市施設 |
| 第1種中高層住居専用地域 | 都市計画道路 |
| 第2種中高層住居専用地域 | 都市計画公園・緑地 |
| 第1種住居地域 | 地区計画 |
| 第2種住居地域 | |
| 準住居地域 | |
| 近隣商業地域 | |
| 商業地域 | |
| 準工業地域 | |
| 工業地域 | |



凡例		
熊-即11	南区御幸笛田6丁目外地区	

用途地域	変更面積
第1種低層住居専用地域 (外壁の後退距離の限度1.0m) (建築物の高さの限度10m)	約0.81ha
第1種中高層住居専用地域	約9.86ha
第2種中高層住居専用地域	約0.39ha
合計	約11.07ha

計画図
縮尺 1/2500(A3)
N

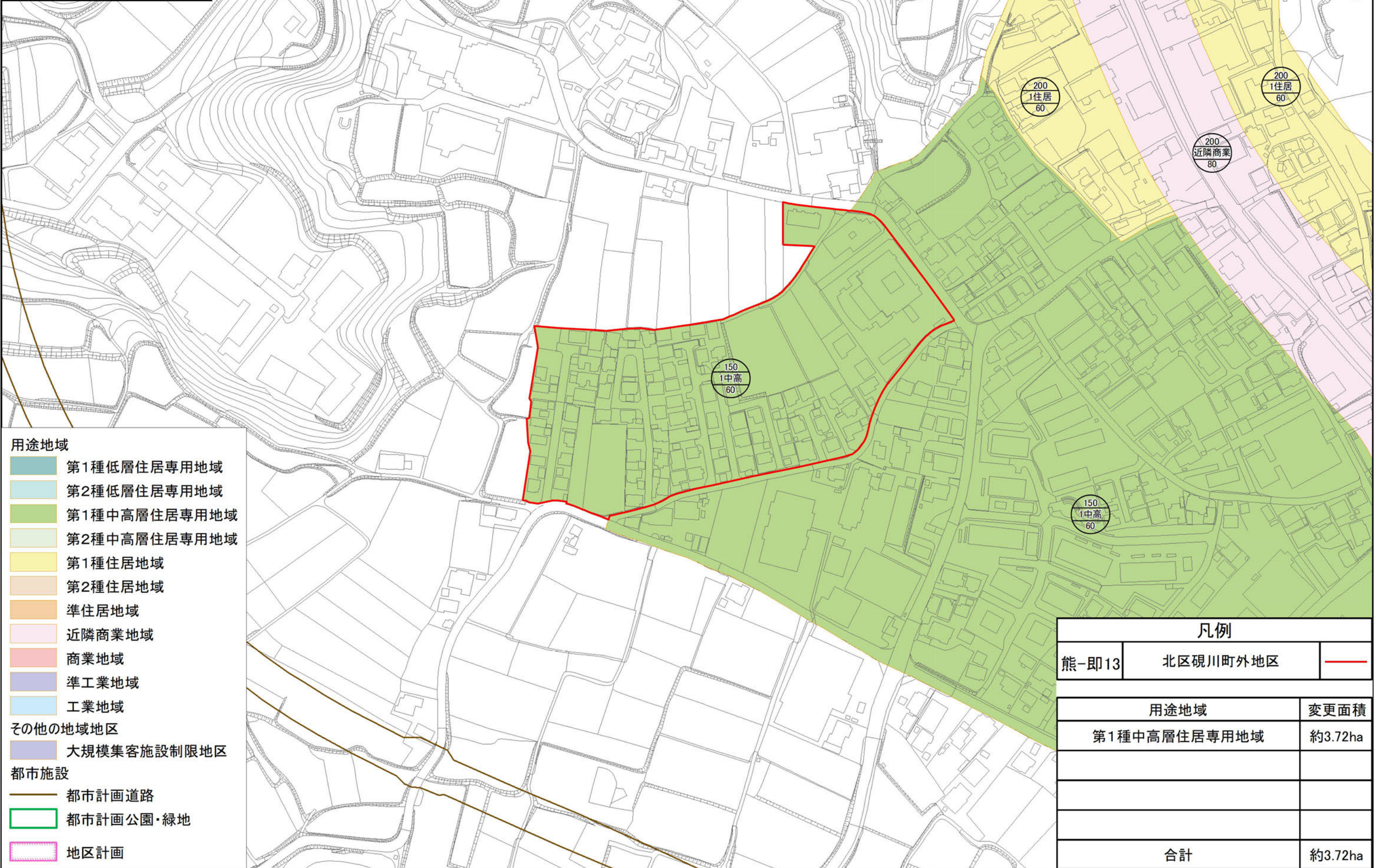


- 用途地域
- 第1種低層住居専用地域
 - 第2種低層住居専用地域
 - 第1種中高層住居専用地域
 - 第2種中高層住居専用地域
 - 第1種住居地域
 - 第2種住居地域
 - 準住居地域
 - 近隣商業地域
 - 商業地域
 - 準工業地域
 - 工業地域
- その他の地域地区
- 大規模集客施設制限地区
- 都市施設
- 都市計画道路
 - 都市計画公園・緑地
 - 地区計画

凡例		
熊-即12	南区良町4丁目地区	—

用途地域	変更面積
第1種低層住居専用地域	約8.52ha
第2種中高層住居専用地域	約0.21ha
合計	約8.74ha

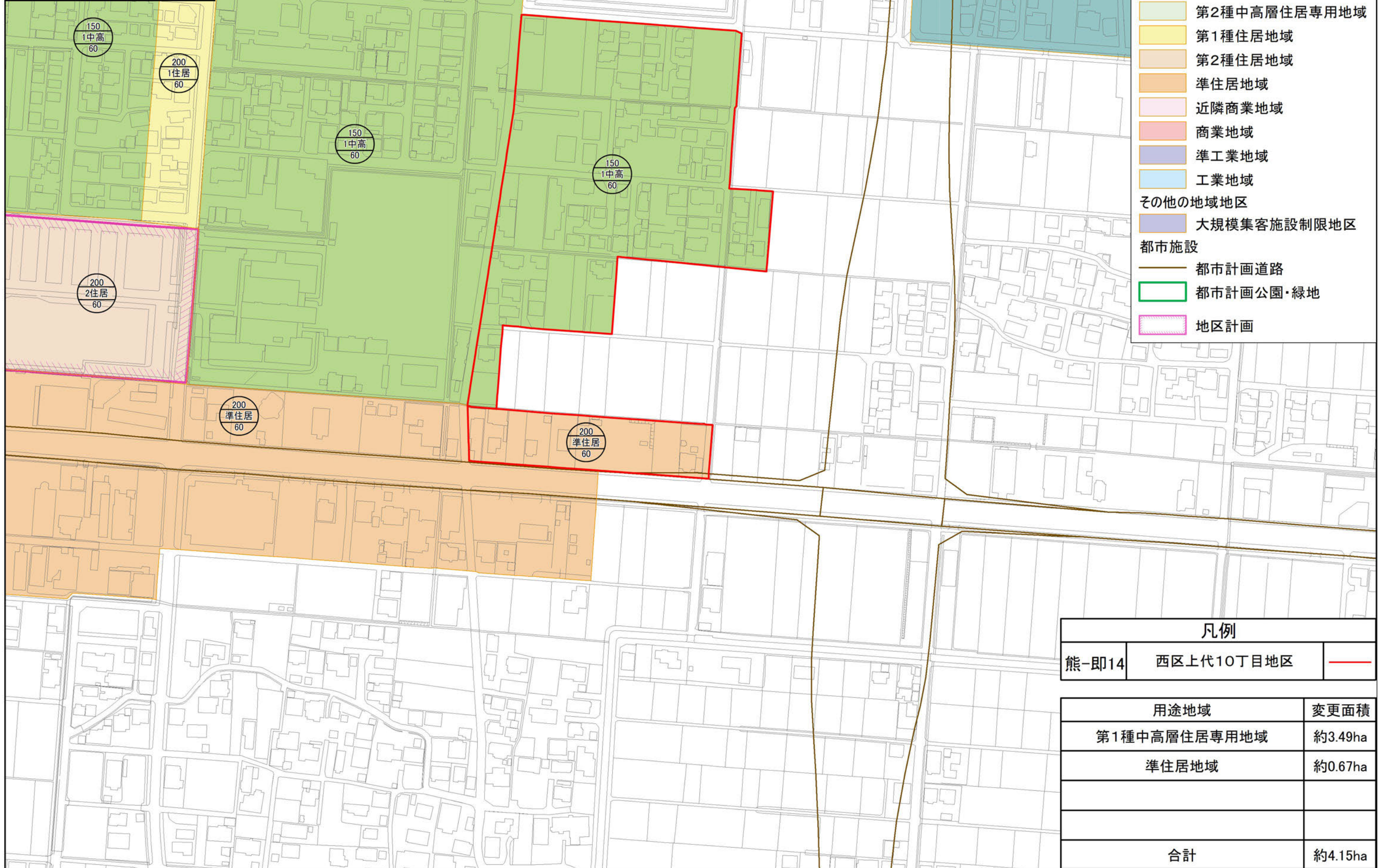
計画図
縮尺 1/2500(A3)
N



- 用途地域
- 第1種低層住居専用地域
 - 第2種低層住居専用地域
 - 第1種中高層住居専用地域
 - 第2種中高層住居専用地域
 - 第1種住居地域
 - 第2種住居地域
 - 準住居地域
 - 近隣商業地域
 - 商業地域
 - 準工業地域
 - 工業地域
- その他の地域地区
- 大規模集客施設制限地区
- 都市施設
- 都市計画道路
 - 都市計画公園・緑地
 - 地区計画

凡例	
熊-即13	北区碓川町外地区
	—
用途地域	変更面積
第1種中高層住居専用地域	約3.72ha
合計	約3.72ha

計画図
縮尺 1/2500(A3)

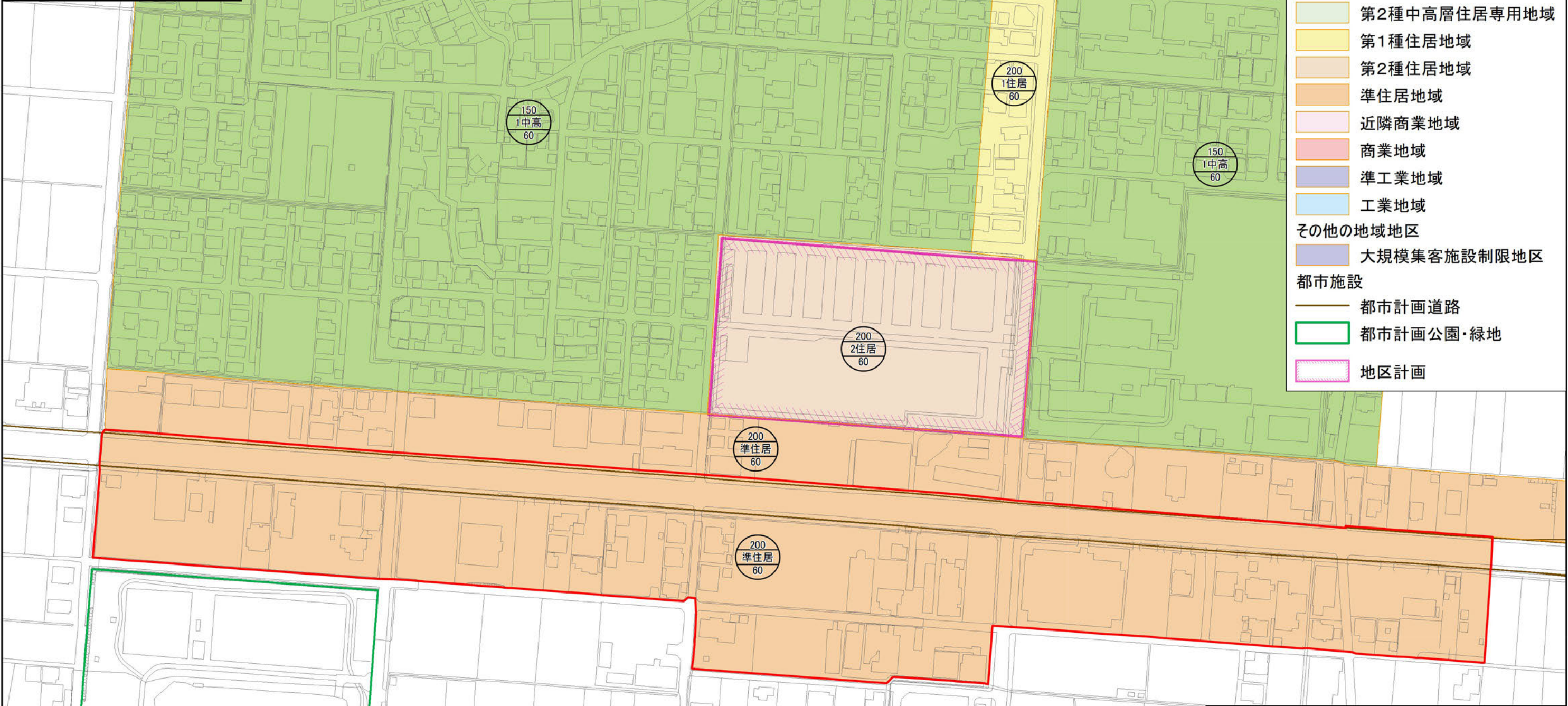


- 用途地域
- 第1種低層住居専用地域
 - 第2種低層住居専用地域
 - 第1種中高層住居専用地域
 - 第2種中高層住居専用地域
 - 第1種住居地域
 - 第2種住居地域
 - 準住居地域
 - 近隣商業地域
 - 商業地域
 - 準工業地域
 - 工業地域
- その他の地域地区
- 大規模集客施設制限地区
- 都市施設
- 都市計画道路
 - 都市計画公園・緑地
 - 地区計画

凡例		
熊-即14	西区上代10丁目地区	

用途地域	変更面積
第1種中高層住居専用地域	約3.49ha
準住居地域	約0.67ha
合計	約4.15ha

計画図
縮尺 1/2500(A3)
N

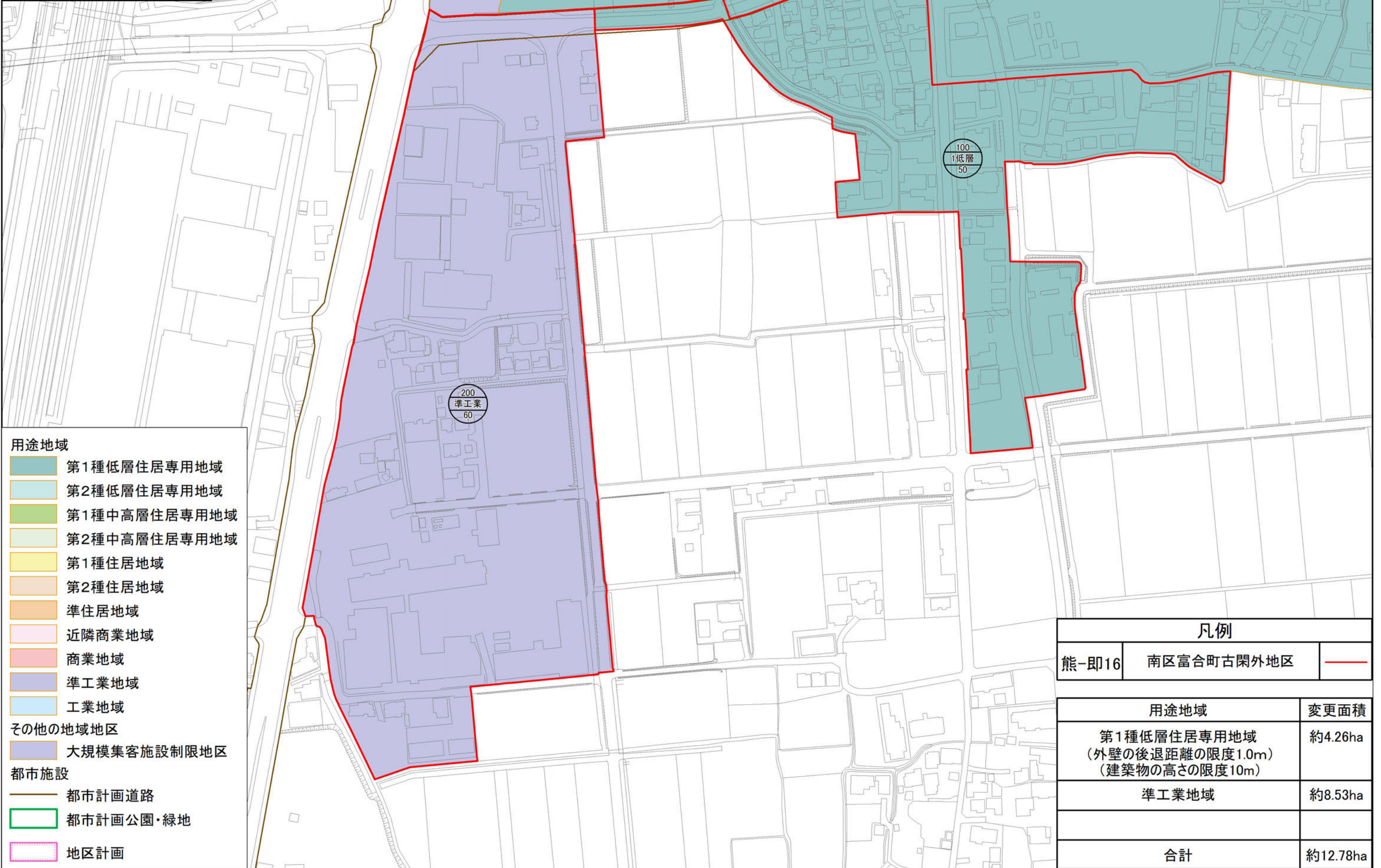


- 用途地域
- 第1種低層住居専用地域
 - 第2種低層住居専用地域
 - 第1種中高層住居専用地域
 - 第2種中高層住居専用地域
 - 第1種住居地域
 - 第2種住居地域
 - 準住居地域
 - 近隣商業地域
 - 商業地域
 - 準工業地域
 - 工業地域
- その他の地域地区
- 大規模集客施設制限地区
- 都市施設
- 都市計画道路
 - 都市計画公園・緑地
 - 地区計画

凡例		
熊-即15	西城区山下代3丁目外地区	

用途地域	変更面積
準住居地域	約7.68ha
合計	約7.68ha

計画図
縮尺 1/2500(A3)
N

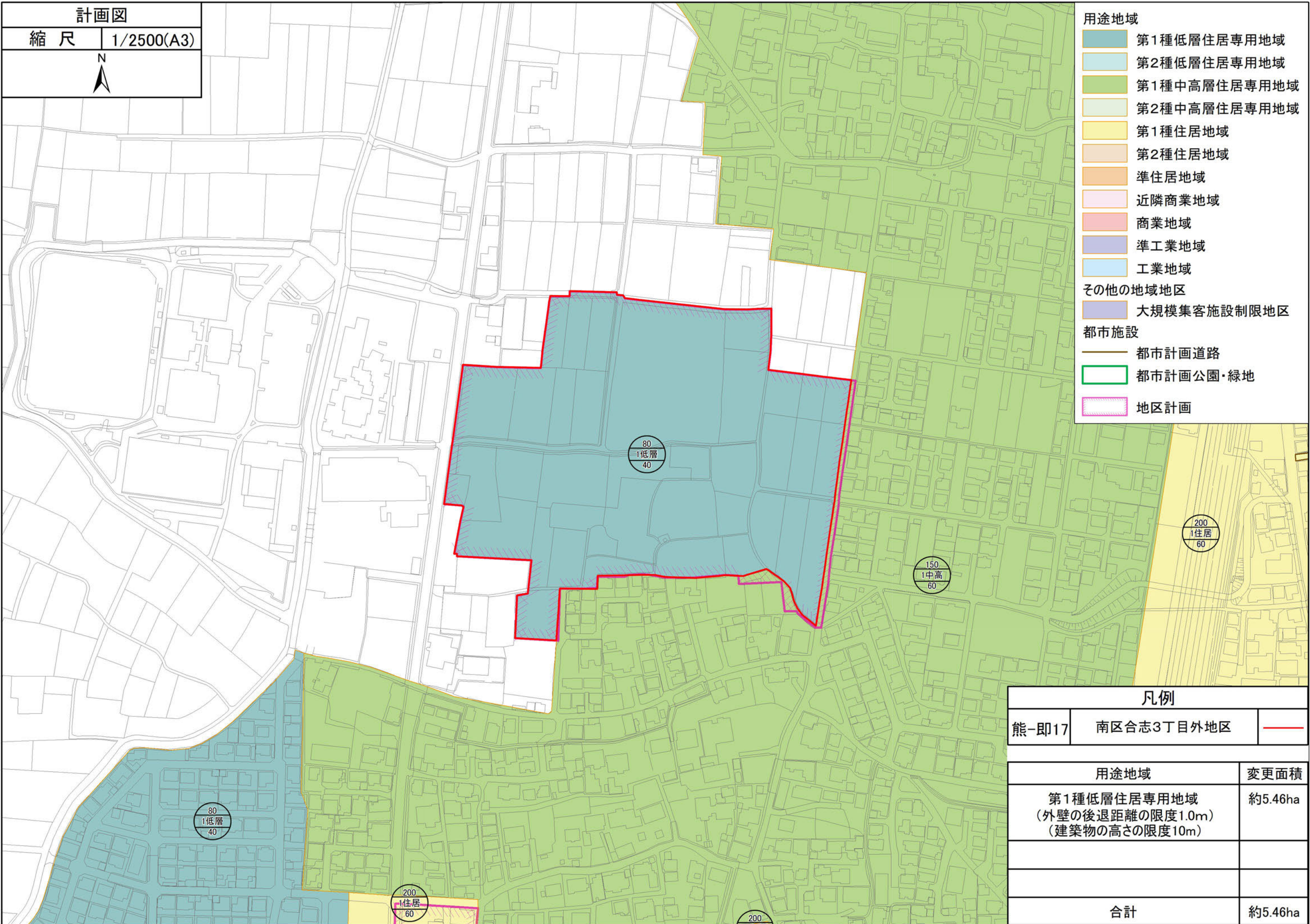


- 用途地域
- 第1種低層住居専用地域
 - 第2種低層住居専用地域
 - 第1種中高層住居専用地域
 - 第2種中高層住居専用地域
 - 第1種住居地域
 - 第2種住居地域
 - 準住居地域
 - 近隣商業地域
 - 商業地域
 - 準工業地域
 - 工業地域
- その他の地域地区
- 大規模集客施設制限地区
- 都市施設
- 都市計画道路
 - 都市計画公園・緑地
 - 地区計画

凡例		
熊-即16	南区富合町古閑外地区	—

用途地域	変更面積
第1種低層住居専用地域 (外壁の後退距離の限度1.0m) (建築物の高さの限度10m)	約4.26ha
準工業地域	約8.53ha
合計	約12.78ha

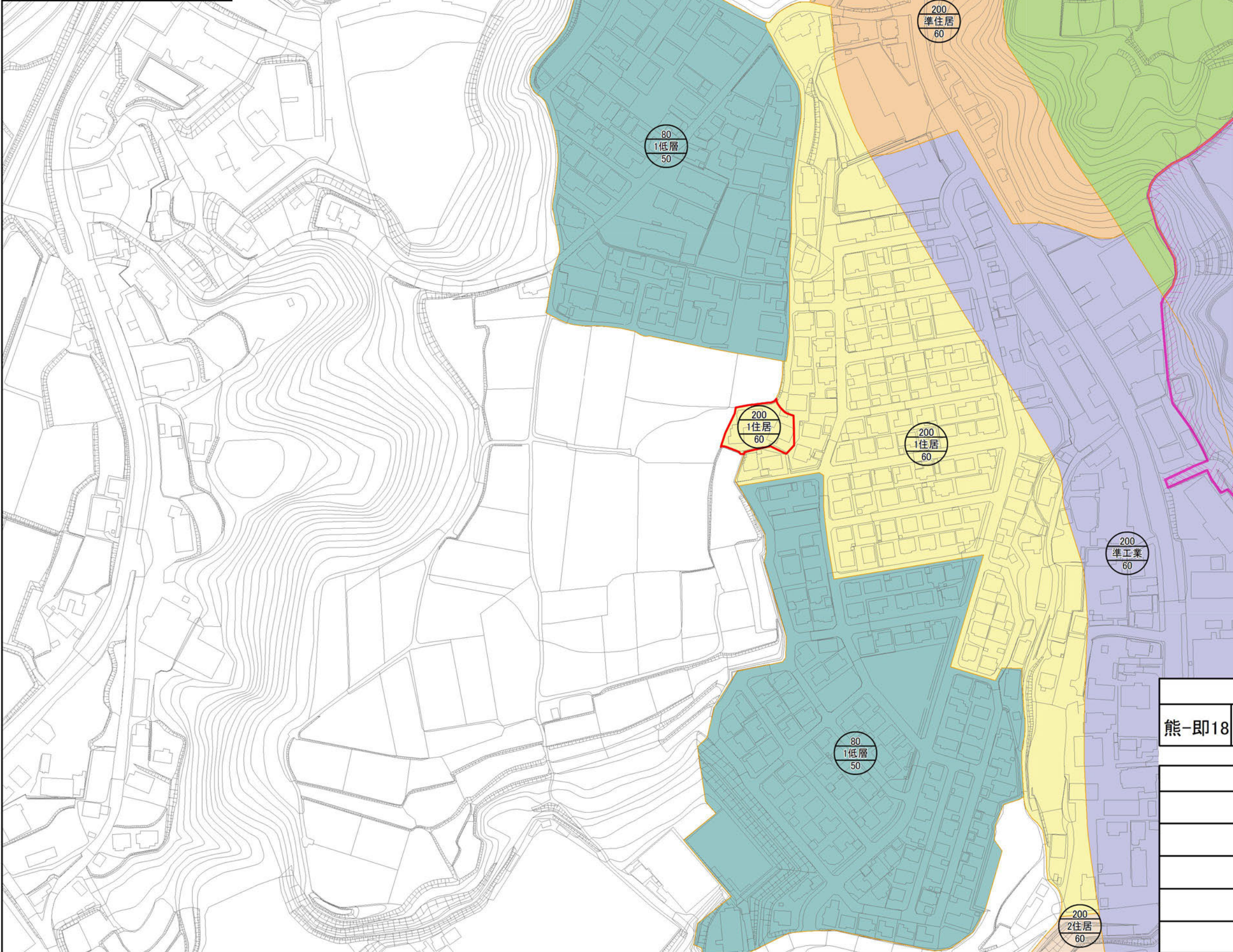
計画図
縮尺 1/2500(A3)
N



- 用途地域
- 第1種低層住居専用地域
 - 第2種低層住居専用地域
 - 第1種中高層住居専用地域
 - 第2種中高層住居専用地域
 - 第1種住居地域
 - 第2種住居地域
 - 準住居地域
 - 近隣商業地域
 - 商業地域
 - 準工業地域
 - 工業地域
- その他の地域地区
- 大規模集客施設制限地区
- 都市施設
- 都市計画道路
 - 都市計画公園・緑地
 - 地区計画

凡例		
熊-即17	南区合志3丁目外地区	
用途地域	変更面積	
第1種低層住居専用地域 (外壁の後退距離の限度1.0m) (建築物の高さの限度10m)	約5.46ha	
合計	約5.46ha	

計画図
縮尺 1/2500(A3)
N

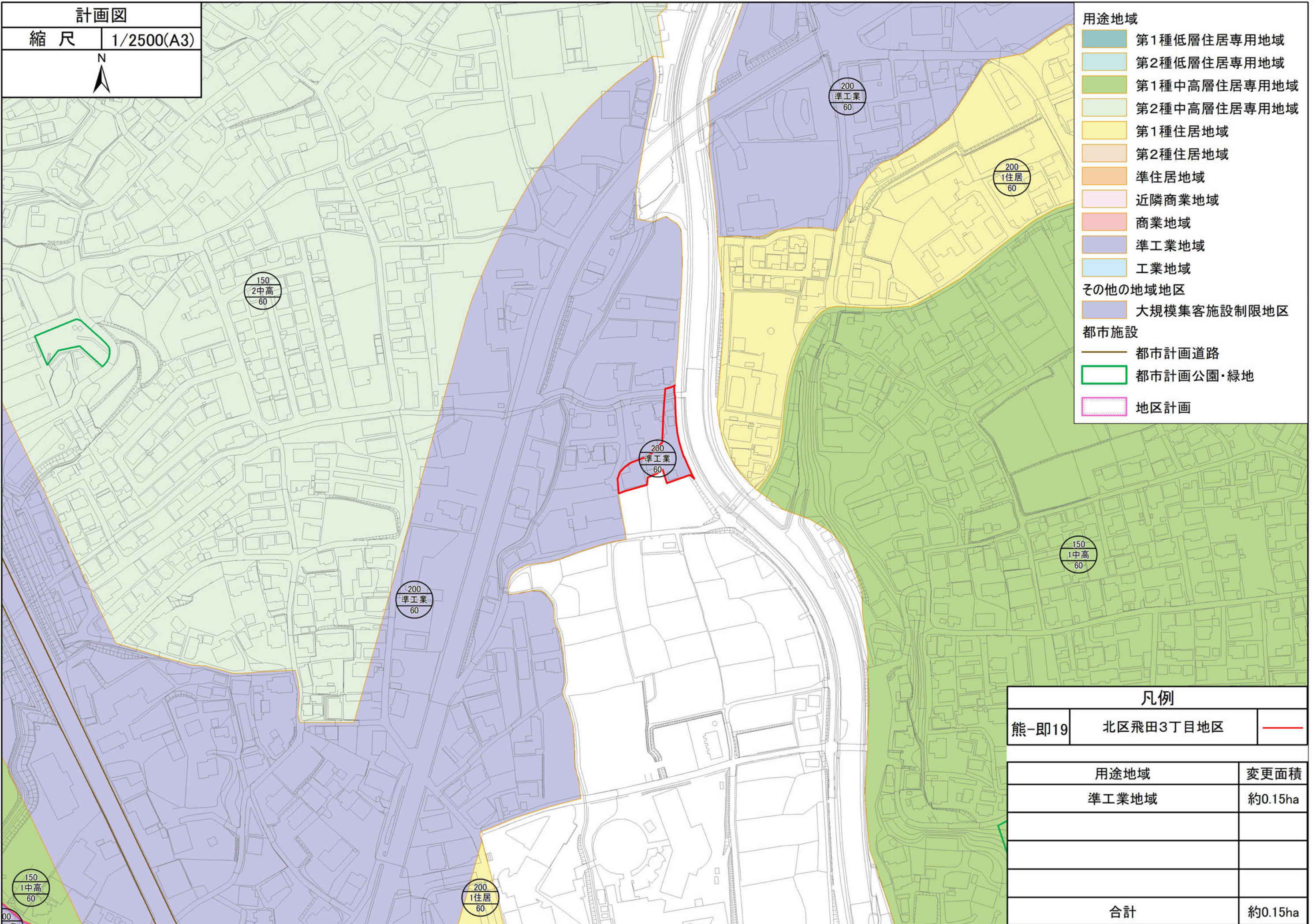


- 用途地域
- 第1種低層住居専用地域
 - 第2種低層住居専用地域
 - 第1種中高層住居専用地域
 - 第2種中高層住居専用地域
 - 第1種住居地域
 - 第2種住居地域
 - 準住居地域
 - 近隣商業地域
 - 商業地域
 - 準工業地域
 - 工業地域
- その他の地域地区
- 大規模集客施設制限地区
- 都市施設
- 都市計画道路
 - 都市計画公園・緑地
 - 地区計画

凡例		
熊-即18	北区徳王2丁目地区	—

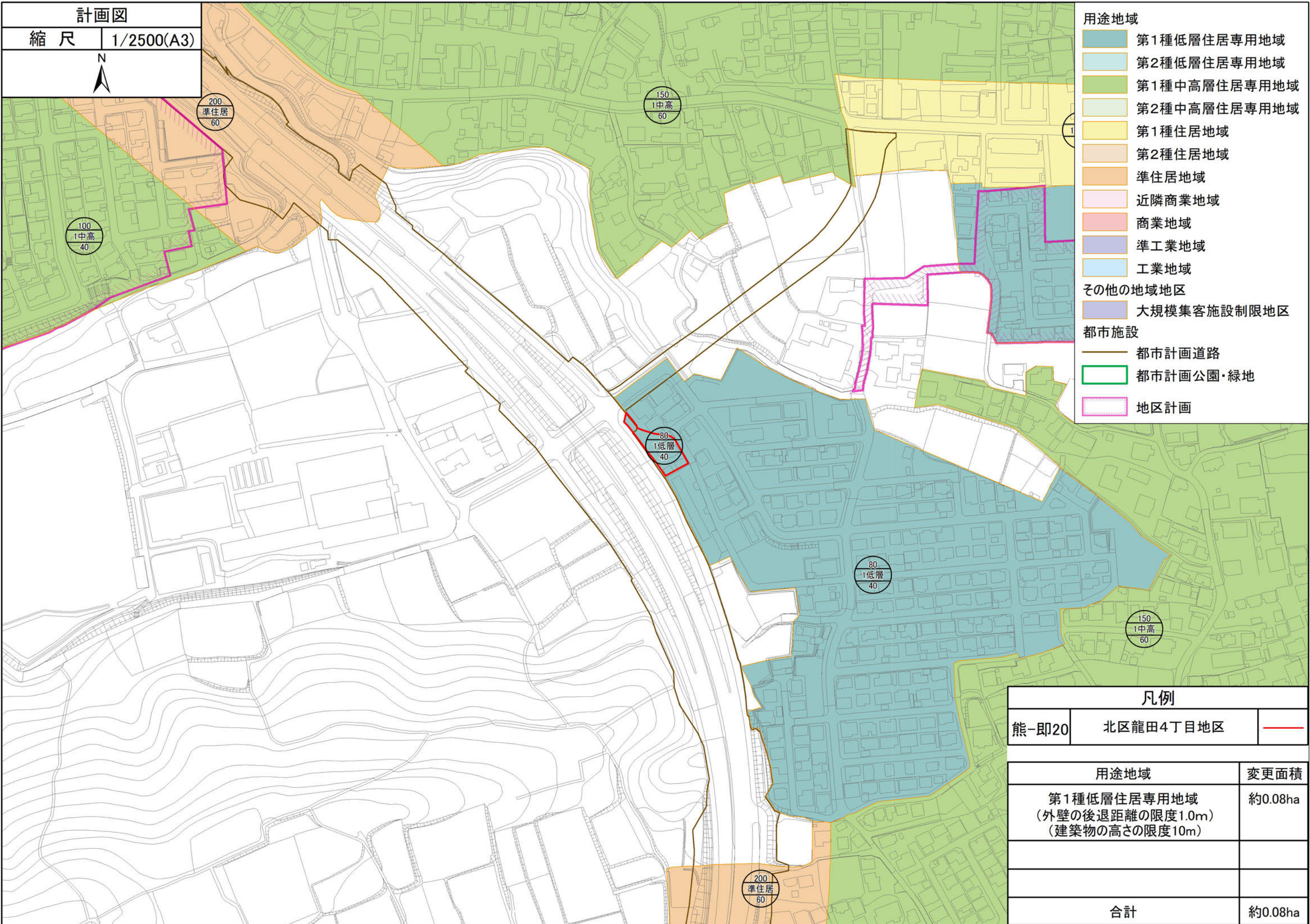
用途地域	変更面積
第1種住居地域	約0.12ha
合計	約0.12ha

計画図
縮尺 1/2500(A3)



- 用途地域
- 第1種低層住居専用地域
 - 第2種低層住居専用地域
 - 第1種中高層住居専用地域
 - 第2種中高層住居専用地域
 - 第1種住居地域
 - 第2種住居地域
 - 準住居地域
 - 近隣商業地域
 - 商業地域
 - 準工業地域
 - 工業地域
- その他の地域地区
- 大規模集客施設制限地区
- 都市施設
- 都市計画道路
 - 都市計画公園・緑地
 - 地区計画

凡例		
熊-即19	北区飛田3丁目地区	—
用途地域		変更面積
準工業地域		約0.15ha
合計		約0.15ha



計画図

縮尺 1/2500(A3)



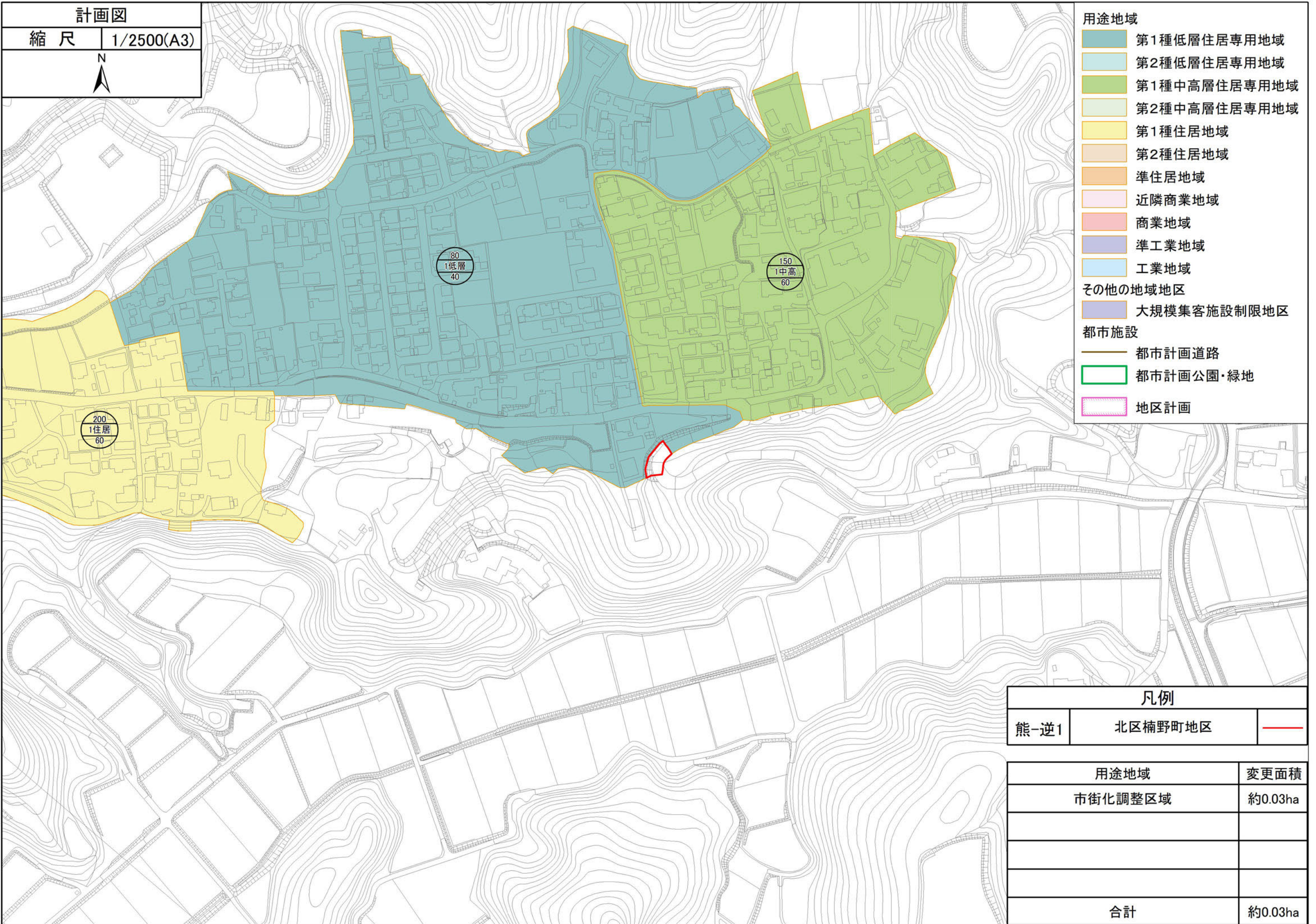
- 用途地域
- 第1種低層住居専用地域
 - 第2種低層住居専用地域
 - 第1種中高層住居専用地域
 - 第2種中高層住居専用地域
 - 第1種住居地域
 - 第2種住居地域
 - 準住居地域
 - 近隣商業地域
 - 商業地域
 - 準工業地域
 - 工業地域
- その他の地域地区
- 大規模集客施設制限地区
- 都市施設
- 都市計画道路
 - 都市計画公園・緑地
 - 地区計画

凡例

熊-即20	北区龍田4丁目地区	
-------	-----------	---

用途地域	変更面積
第1種低層住居専用地域 (外壁の後退距離の限度1.0m) (建築物の高さの限度10m)	約0.08ha
合計	約0.08ha

計画図
縮尺 1/2500(A3)

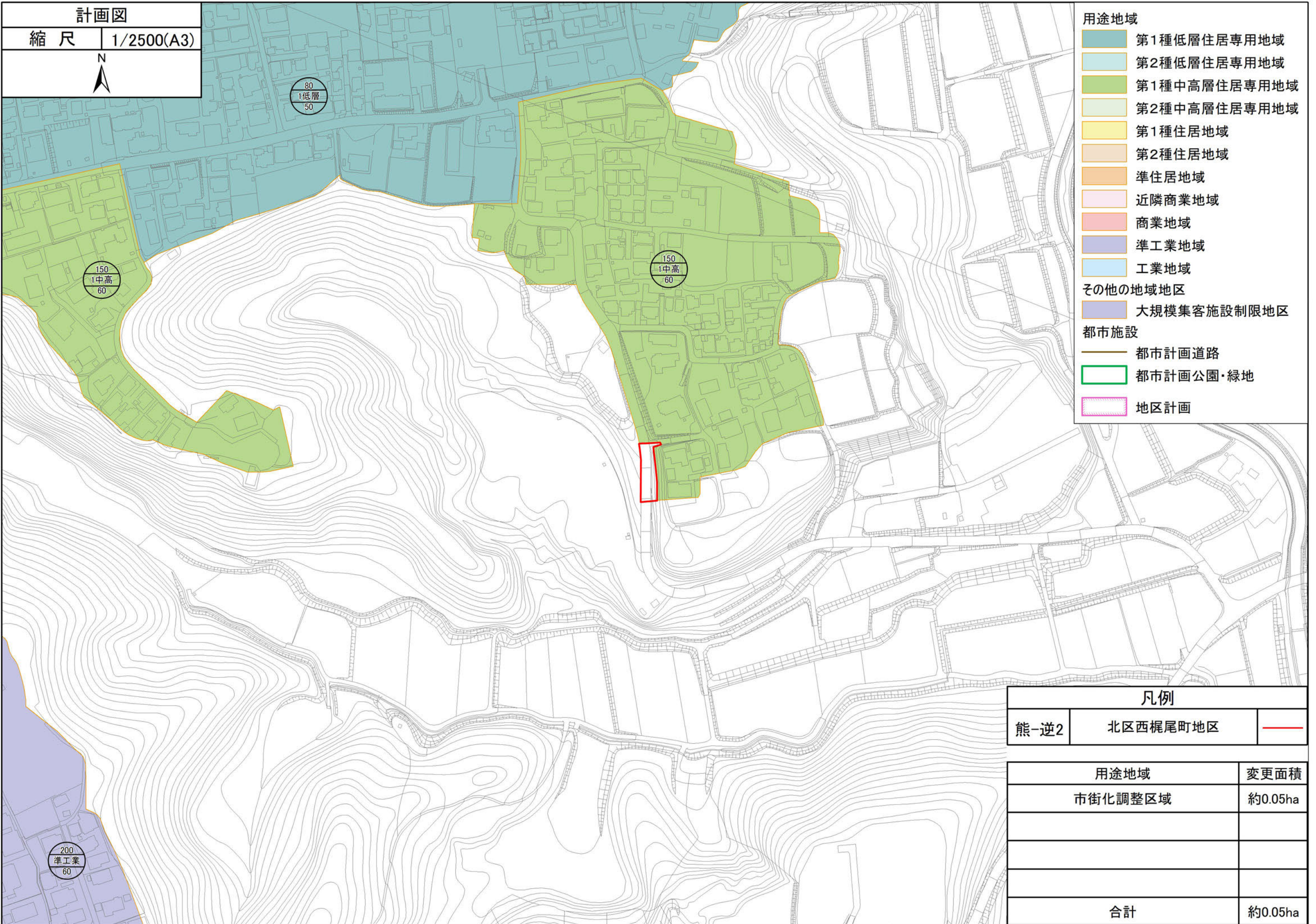


- 用途地域
- 第1種低層住居専用地域
 - 第2種低層住居専用地域
 - 第1種中高層住居専用地域
 - 第2種中高層住居専用地域
 - 第1種住居地域
 - 第2種住居地域
 - 準住居地域
 - 近隣商業地域
 - 商業地域
 - 準工業地域
 - 工業地域
- その他の地域地区
- 大規模集客施設制限地区
- 都市施設
- 都市計画道路
 - 都市計画公園・緑地
 - 地区計画

凡例		
熊一逆1	北区楠野町地区	—

用途地域	変更面積
市街化調整区域	約0.03ha
合計	約0.03ha

計画図
縮尺 1/2500(A3)

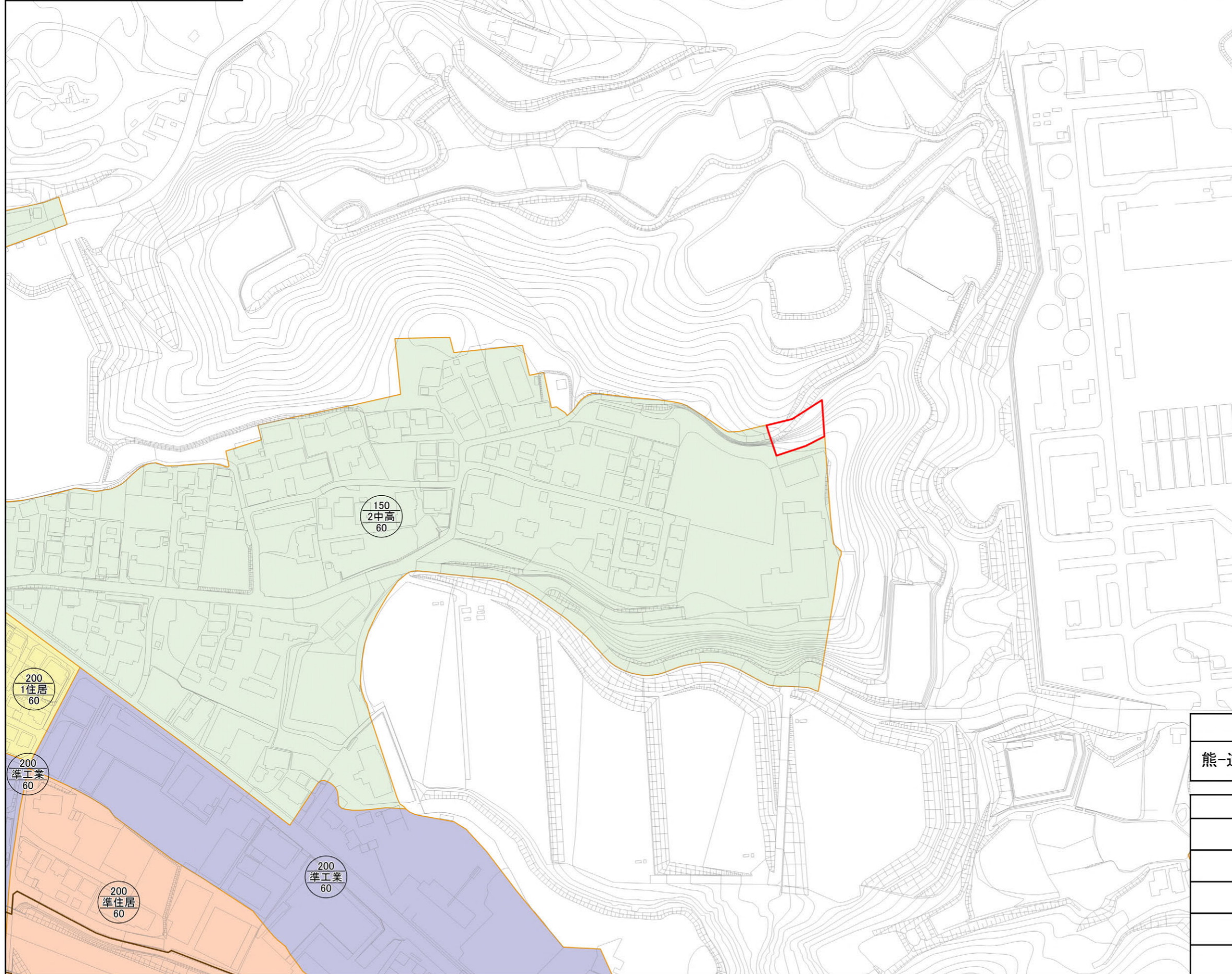


- 用途地域
- 第1種低層住居専用地域
 - 第2種低層住居専用地域
 - 第1種中高層住居専用地域
 - 第2種中高層住居専用地域
 - 第1種住居地域
 - 第2種住居地域
 - 準住居地域
 - 近隣商業地域
 - 商業地域
 - 準工業地域
 - 工業地域
- その他の地域地区
- 大規模集客施設制限地区
- 都市施設
- 都市計画道路
 - 都市計画公園・緑地
 - 地区計画

凡例		
熊一逆2	北区西梶尾町地区	—

用途地域	変更面積
市街化調整区域	約0.05ha
合計	約0.05ha

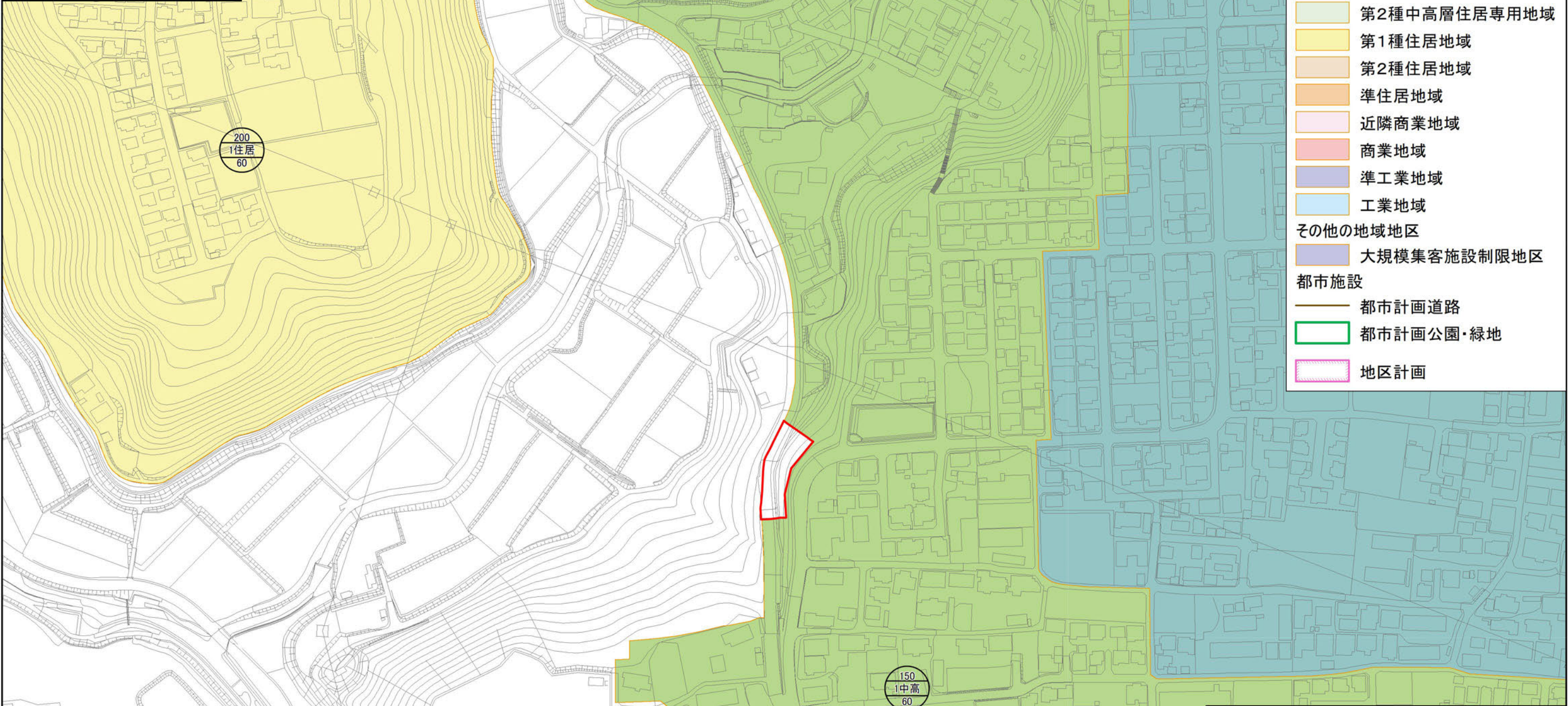
計画図
縮尺 1/2,500(A3)



- 用途地域
- 第1種低層住居専用地域
 - 第2種低層住居専用地域
 - 第1種中高層住居専用地域
 - 第2種中高層住居専用地域
 - 第1種住居地域
 - 第2種住居地域
 - 準住居地域
 - 近隣商業地域
 - 商業地域
 - 準工業地域
 - 工業地域
- その他の地域地区
- 大規模集客施設制限地区
- 都市施設
- 都市計画道路
 - 都市計画公園・緑地
 - 地区計画

凡例		
熊-逆3	北区四方寄町地区	
用途地域		変更面積
市街化調整区域		約0.07ha
合計		約0.07ha

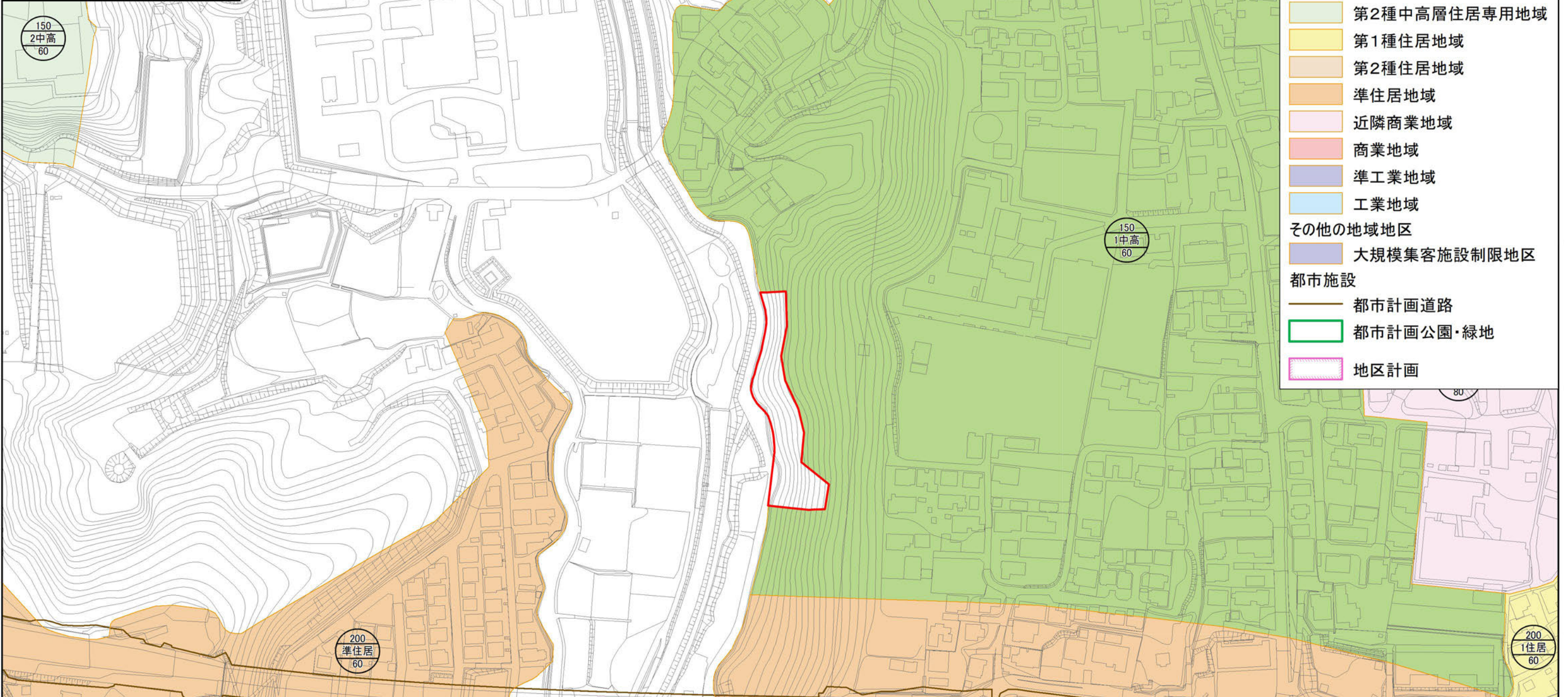
計画図
縮尺 1/2500(A3)



- 用途地域
- 第1種低層住居専用地域
 - 第2種低層住居専用地域
 - 第1種中高層住居専用地域
 - 第2種中高層住居専用地域
 - 第1種住居地域
 - 第2種住居地域
 - 準住居地域
 - 近隣商業地域
 - 商業地域
 - 準工業地域
 - 工業地域
- その他の地域地区
- 大規模集客施設制限地区
- 都市施設
- 都市計画道路
 - 都市計画公園・緑地
 - 地区計画

凡例		
熊一逆4	北区鶴羽田町地区	
用途地域		変更面積
市街化調整区域		約0.10ha
合計		約0.10ha

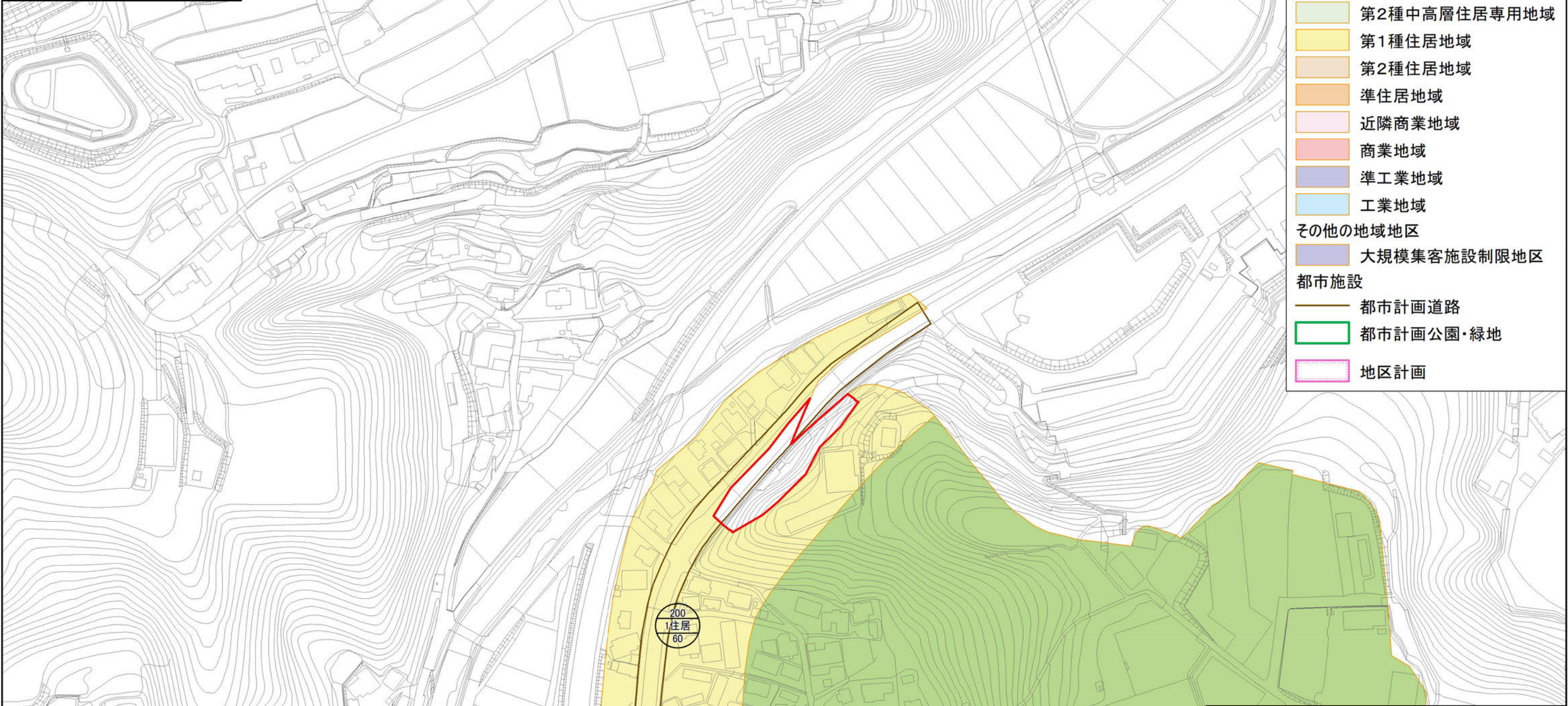
計画図
縮尺 1/2500(A3)



- 用途地域
- 第1種低層住居専用地域
 - 第2種低層住居専用地域
 - 第1種中高層住居専用地域
 - 第2種中高層住居専用地域
 - 第1種住居地域
 - 第2種住居地域
 - 準住居地域
 - 近隣商業地域
 - 商業地域
 - 準工業地域
 - 工業地域
- その他の地域地区
- 大規模集客施設制限地区
- 都市施設
- 都市計画道路
 - 都市計画公園・緑地
 - 地区計画

凡例		
熊一逆5	北区鶴羽田2丁目地区	—
用途地域		変更面積
市街化調整区域		約0.28ha
合計		約0.28ha

計画図
縮尺 1/2500(A3)
N



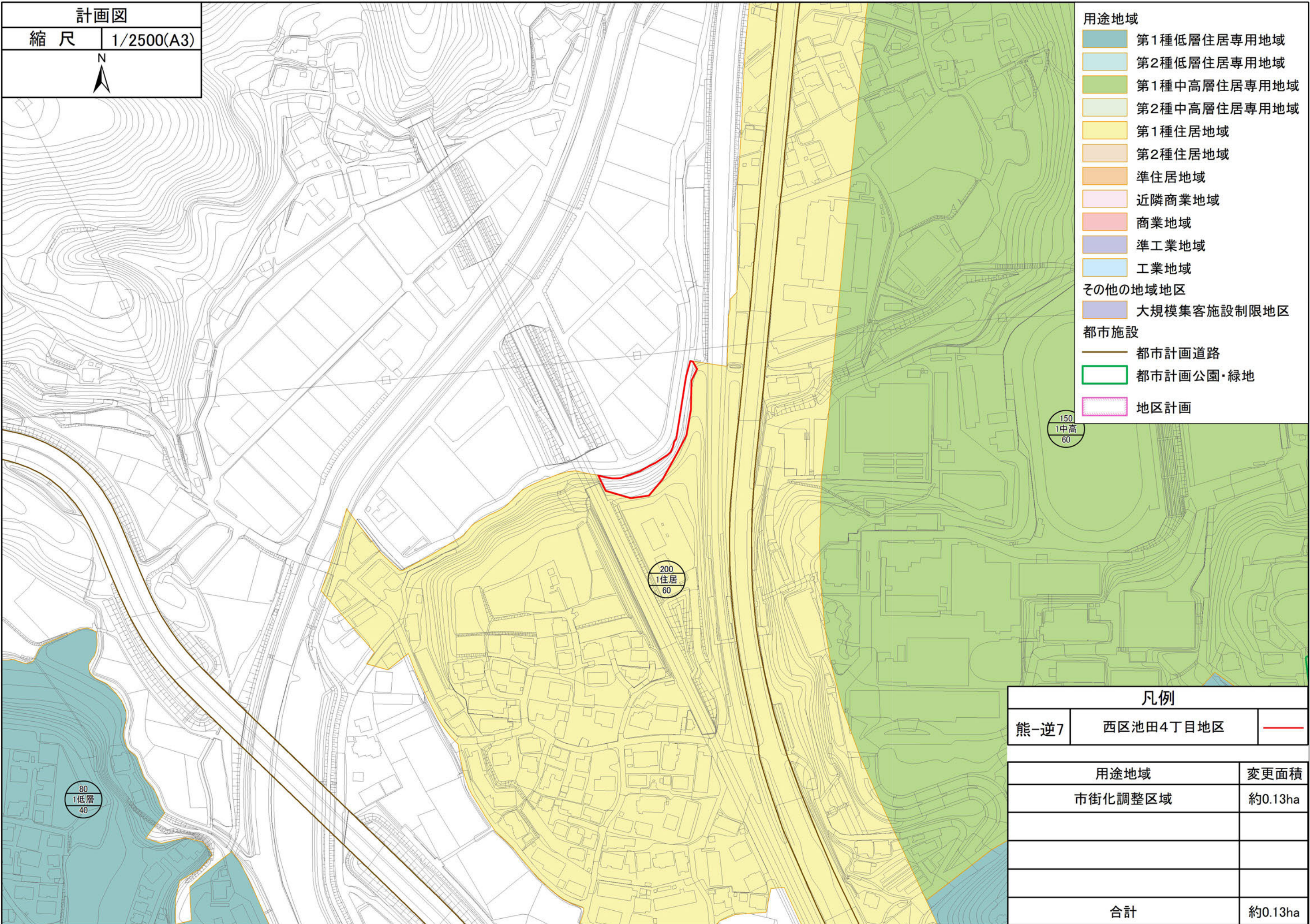
- 用途地域
- 第1種低層住居専用地域
 - 第2種低層住居専用地域
 - 第1種中高層住居専用地域
 - 第2種中高層住居専用地域
 - 第1種住居地域
 - 第2種住居地域
 - 準住居地域
 - 近隣商業地域
 - 商業地域
 - 準工業地域
 - 工業地域
- その他の地域地区
- 大規模集客施設制限地区
- 都市施設
- 都市計画道路
 - 都市計画公園・緑地
 - 地区計画

200
1住居
60

150
1中高
60

凡例		
熊一逆6	西区池田4丁目地区	
用途地域	市街化調整区域	変更面積
		約0.24ha
合計		約0.24ha

計画図
縮尺 1/2500(A3)
N



- 用途地域
- 第1種低層住居専用地域
 - 第2種低層住居専用地域
 - 第1種中高層住居専用地域
 - 第2種中高層住居専用地域
 - 第1種住居地域
 - 第2種住居地域
 - 準住居地域
 - 近隣商業地域
 - 商業地域
 - 準工業地域
 - 工業地域
- その他の地域地区
- 大規模集客施設制限地区
- 都市施設
- 都市計画道路
 - 都市計画公園・緑地
 - 地区計画

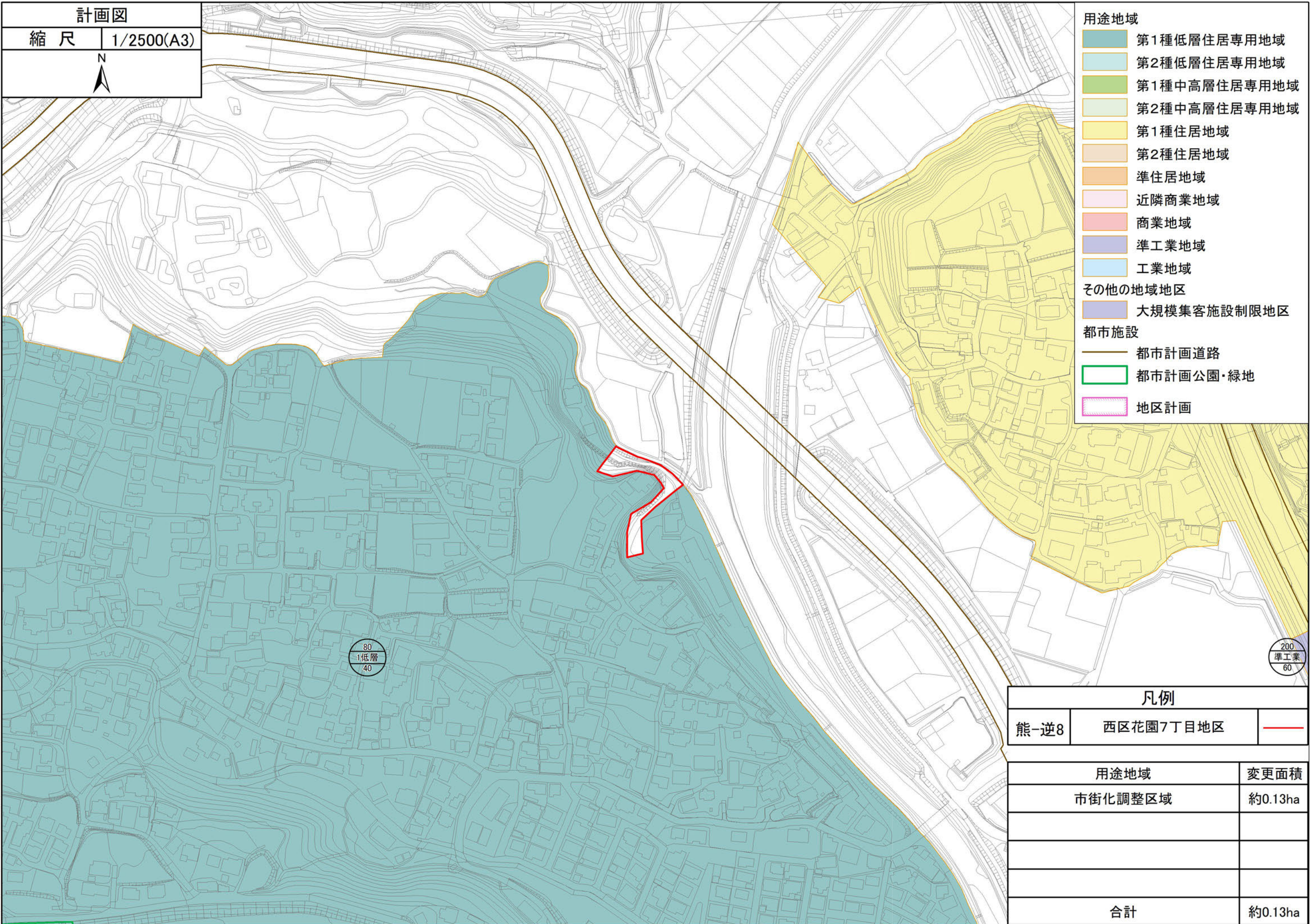
150
1中高
60

200
1住居
60

80
1低層
40

凡例		
熊一逆7	西区池田4丁目地区	—
用途地域	市街化調整区域	変更面積
		約0.13ha
合計		約0.13ha

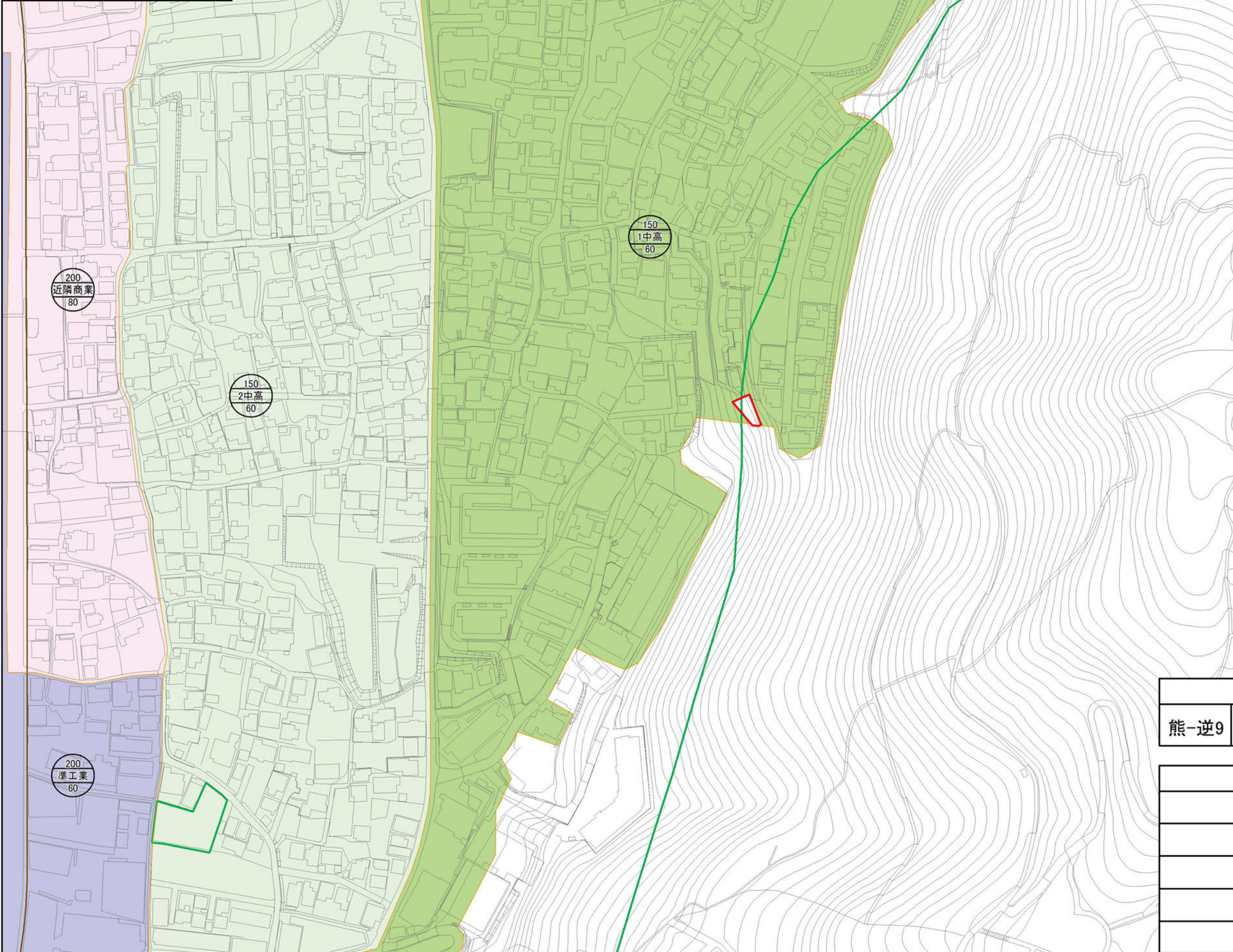
計画図
縮尺 1/2500(A3)
N



- 用途地域
- 第1種低層住居専用地域
 - 第2種低層住居専用地域
 - 第1種中高層住居専用地域
 - 第2種中高層住居専用地域
 - 第1種住居地域
 - 第2種住居地域
 - 準住居地域
 - 近隣商業地域
 - 商業地域
 - 準工業地域
 - 工業地域
- その他の地域地区
- 大規模集客施設制限地区
- 都市施設
- 都市計画道路
 - 都市計画公園・緑地
 - 地区計画

凡例	
熊一逆8	西区花園7丁目地区
用途地域	変更面積
市街化調整区域	約0.13ha
合計	約0.13ha

計画図
縮尺 1/2500(A3)

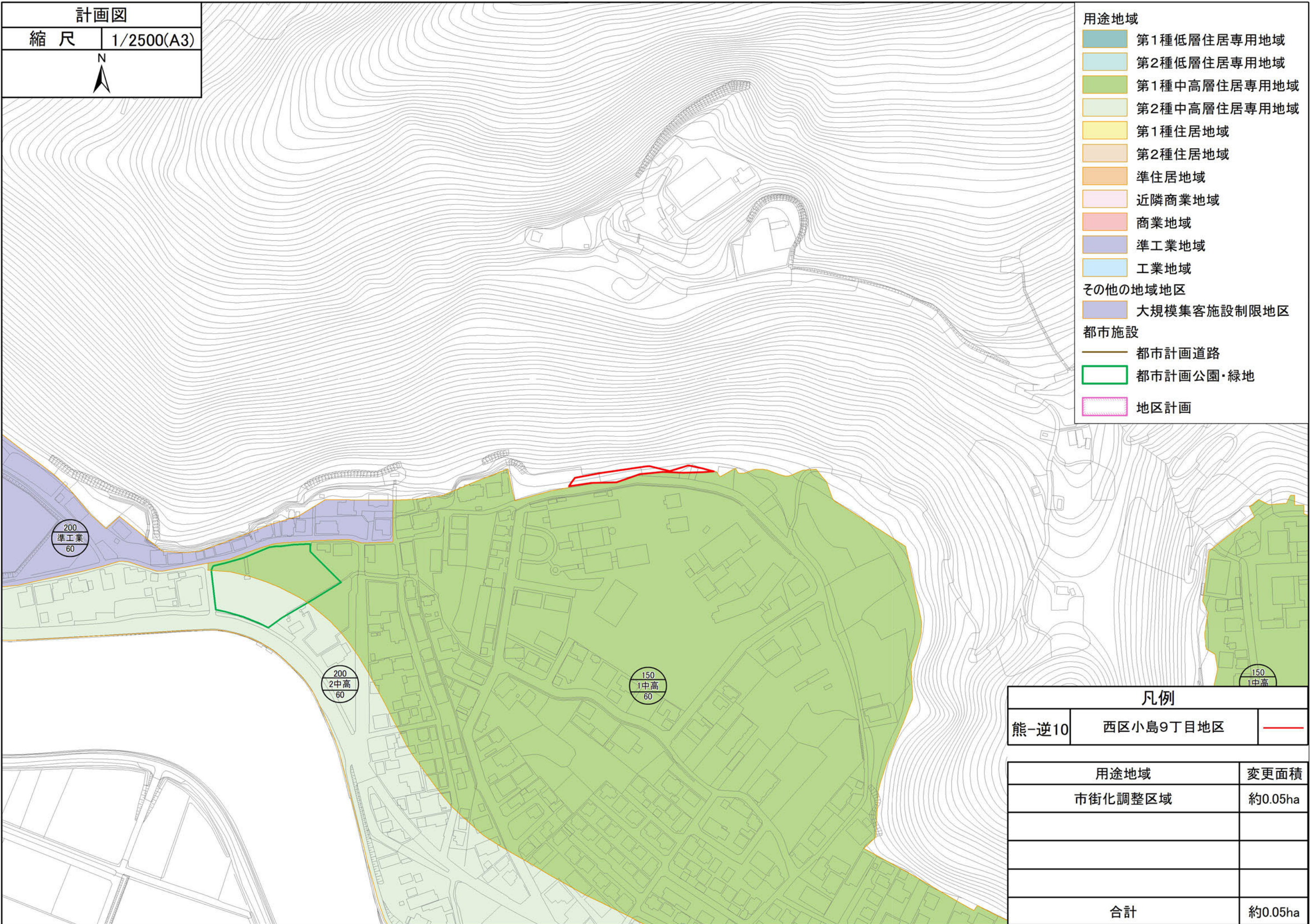


- 用途地域
- 第1種低層住居専用地域
 - 第2種低層住居専用地域
 - 第1種中高層住居専用地域
 - 第2種中高層住居専用地域
 - 第1種住居地域
 - 第2種住居地域
 - 準住居地域
 - 近隣商業地域
 - 商業地域
 - 準工業地域
 - 工業地域
- その他の地域地区
- 大規模集客施設制限地区
- 都市施設
- 都市計画道路
 - 都市計画公園・緑地
 - 地区計画

凡例		
熊一逆9	北区清水万石1丁目地区	—

用途地域	変更面積
市街化調整区域	約0.02ha
合計	約0.02ha

計画図
縮尺 1/2500(A3)
N



- 用途地域
- 第1種低層住居専用地域
 - 第2種低層住居専用地域
 - 第1種中高層住居専用地域
 - 第2種中高層住居専用地域
 - 第1種住居地域
 - 第2種住居地域
 - 準住居地域
 - 近隣商業地域
 - 商業地域
 - 準工業地域
 - 工業地域
- その他の地域地区
- 大規模集客施設制限地区
- 都市施設
- 都市計画道路
 - 都市計画公園・緑地
 - 地区計画

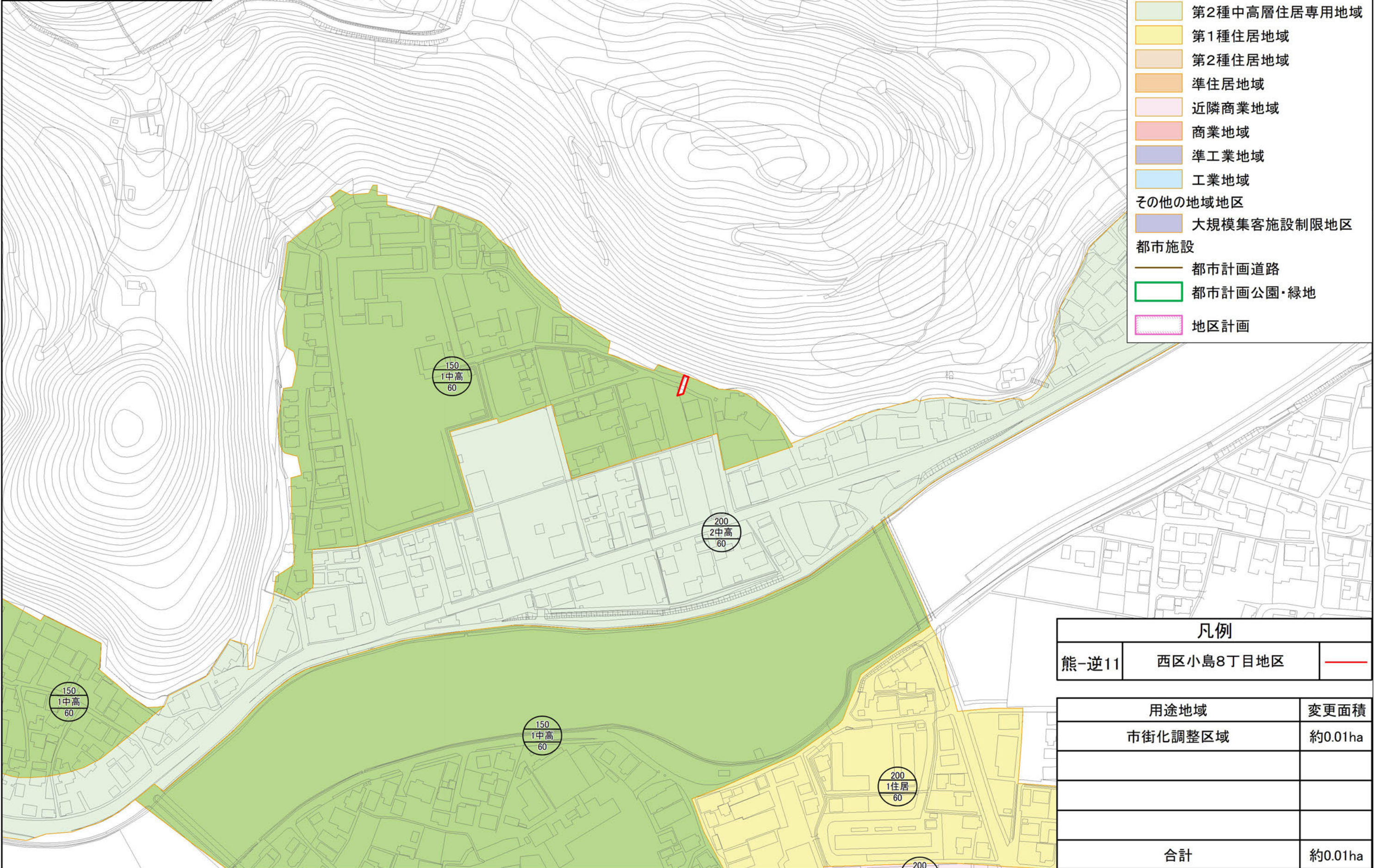
凡例		
熊-逆10	西区小島9丁目地区	—

用途地域	変更面積
市街化調整区域	約0.05ha
合計	約0.05ha

計画図
縮尺 1/2500(A3)



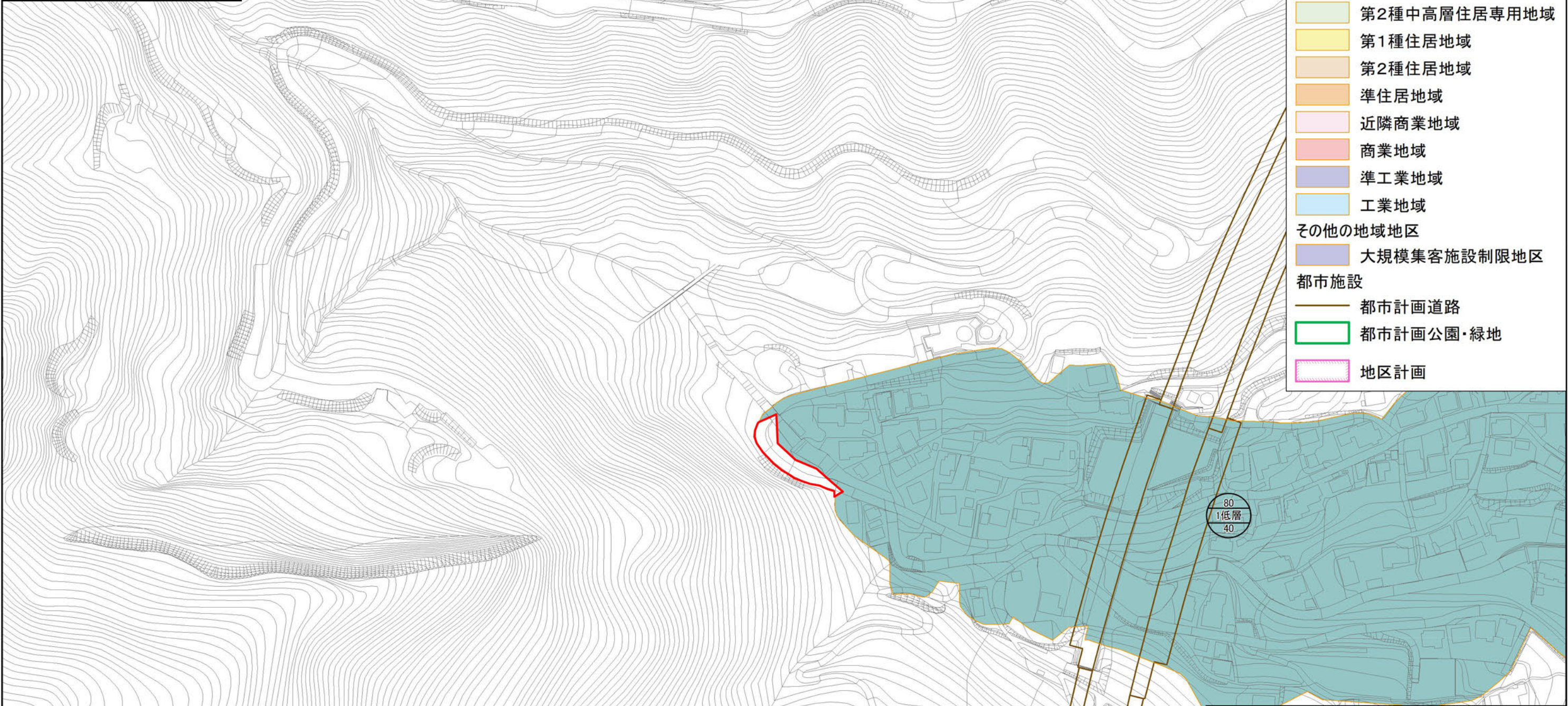
- 用途地域
- 第1種低層住居専用地域
 - 第2種低層住居専用地域
 - 第1種中高層住居専用地域
 - 第2種中高層住居専用地域
 - 第1種住居地域
 - 第2種住居地域
 - 準住居地域
 - 近隣商業地域
 - 商業地域
 - 準工業地域
 - 工業地域
- その他の地域地区
- 大規模集客施設制限地区
- 都市施設
- 都市計画道路
 - 都市計画公園・緑地
 - 地区計画



凡例		
熊-逆11	西区小島8丁目地区	—

用途地域	変更面積
市街化調整区域	約0.01ha
合計	約0.01ha

計画図	
縮尺	1/2500(A3)
N ↑	

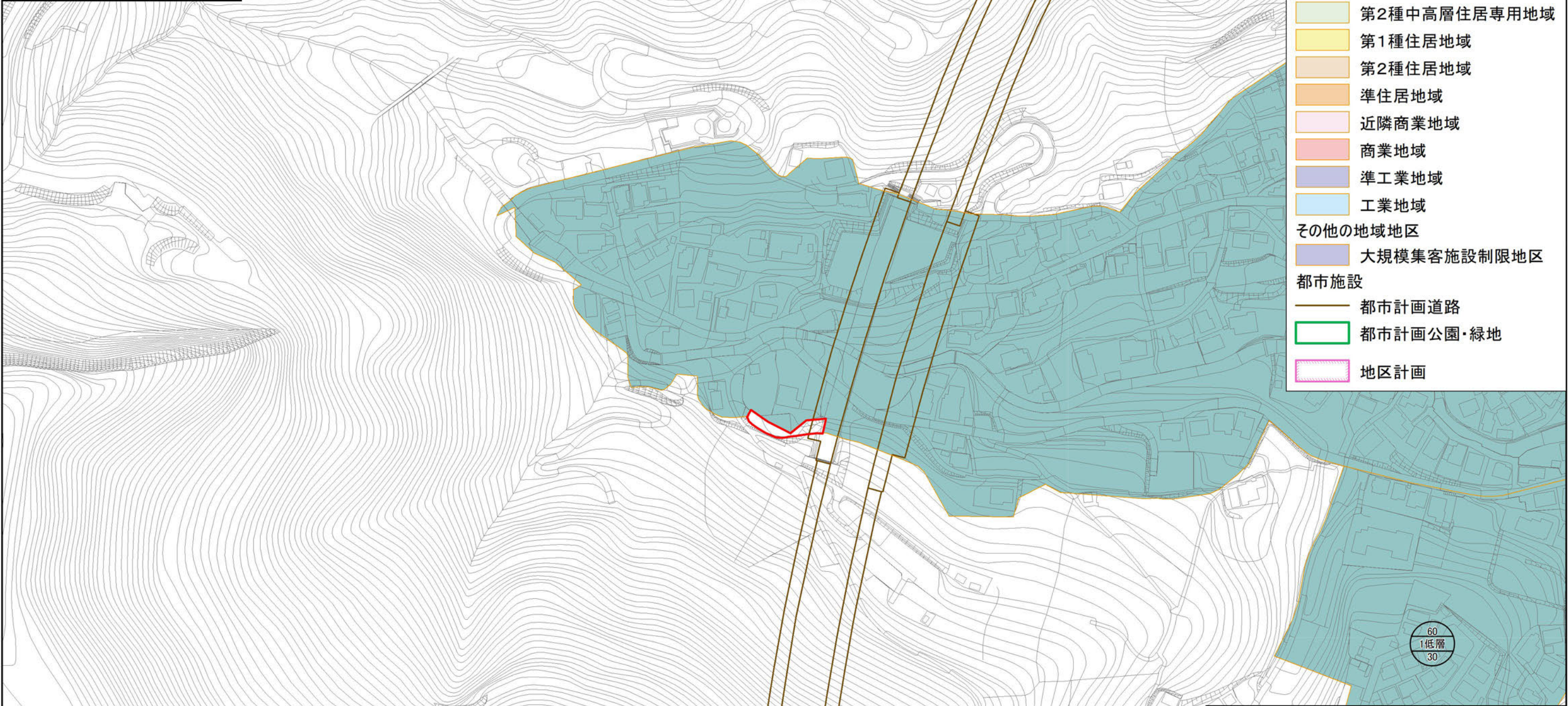


- 用途地域
- 第1種低層住居専用地域
 - 第2種低層住居専用地域
 - 第1種中高層住居専用地域
 - 第2種中高層住居専用地域
 - 第1種住居地域
 - 第2種住居地域
 - 準住居地域
 - 近隣商業地域
 - 商業地域
 - 準工業地域
 - 工業地域
- その他の地域地区
- 大規模集客施設制限地区
- 都市施設
- 都市計画道路
 - 都市計画公園・緑地
 - 地区計画

凡例		
熊-逆12	西区島崎7丁目地区	—

用途地域	変更面積
市街化調整区域	約0.07ha
合計	約0.07ha

計画図	
縮尺	1/2500(A3)
N ↑	

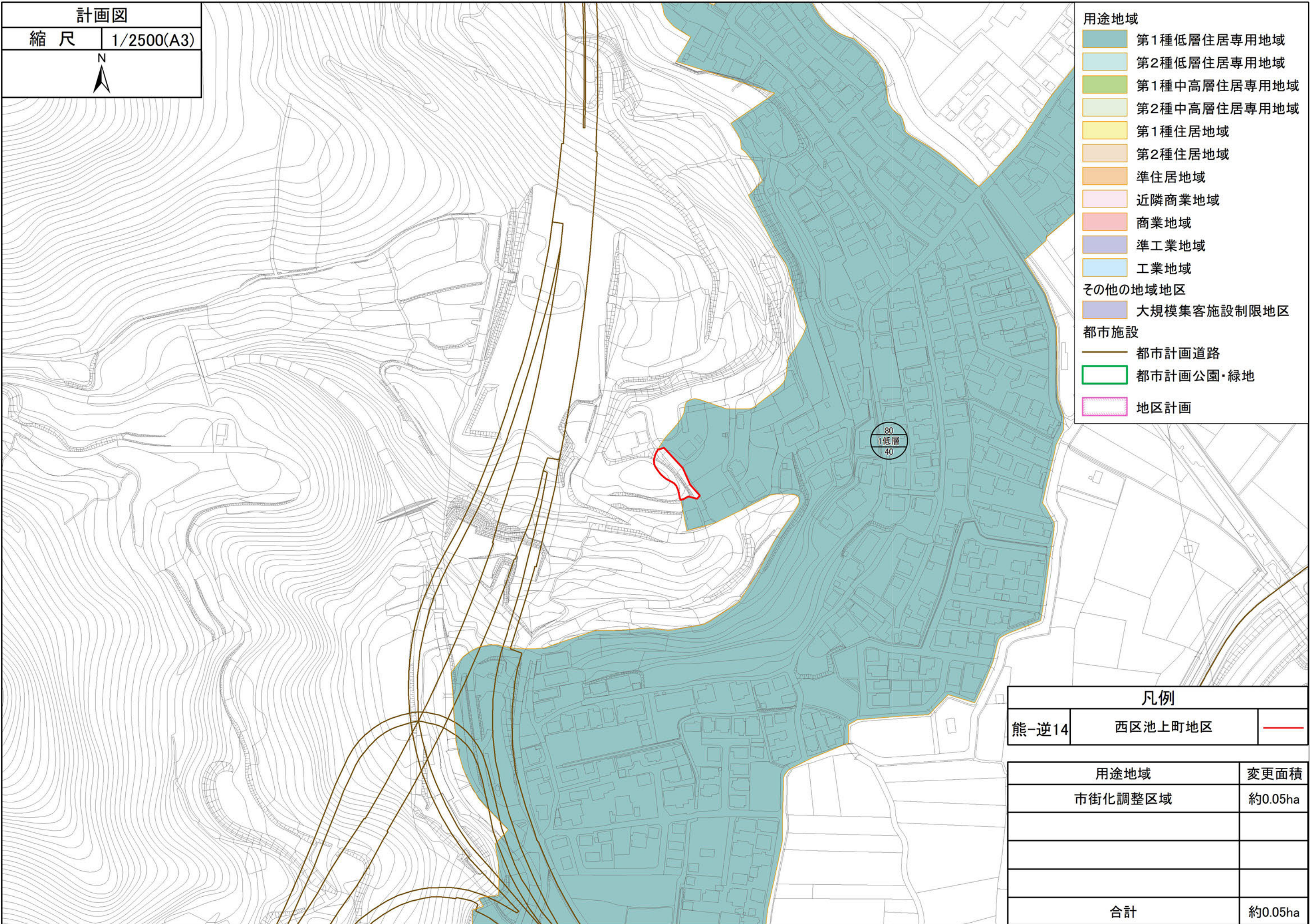


- 用途地域
- 第1種低層住居専用地域
 - 第2種低層住居専用地域
 - 第1種中高層住居専用地域
 - 第2種中高層住居専用地域
 - 第1種住居地域
 - 第2種住居地域
 - 準住居地域
 - 近隣商業地域
 - 商業地域
 - 準工業地域
 - 工業地域
- その他の地域地区
- 大規模集客施設制限地区
- 都市施設
- 都市計画道路
 - 都市計画公園・緑地
 - 地区計画

凡例		
熊-逆13	西区島崎7丁目地区	—

用途地域	変更面積
市街化調整区域	約0.03ha
合計	約0.03ha

計画図	
縮尺	1/2500(A3)
N ↑	

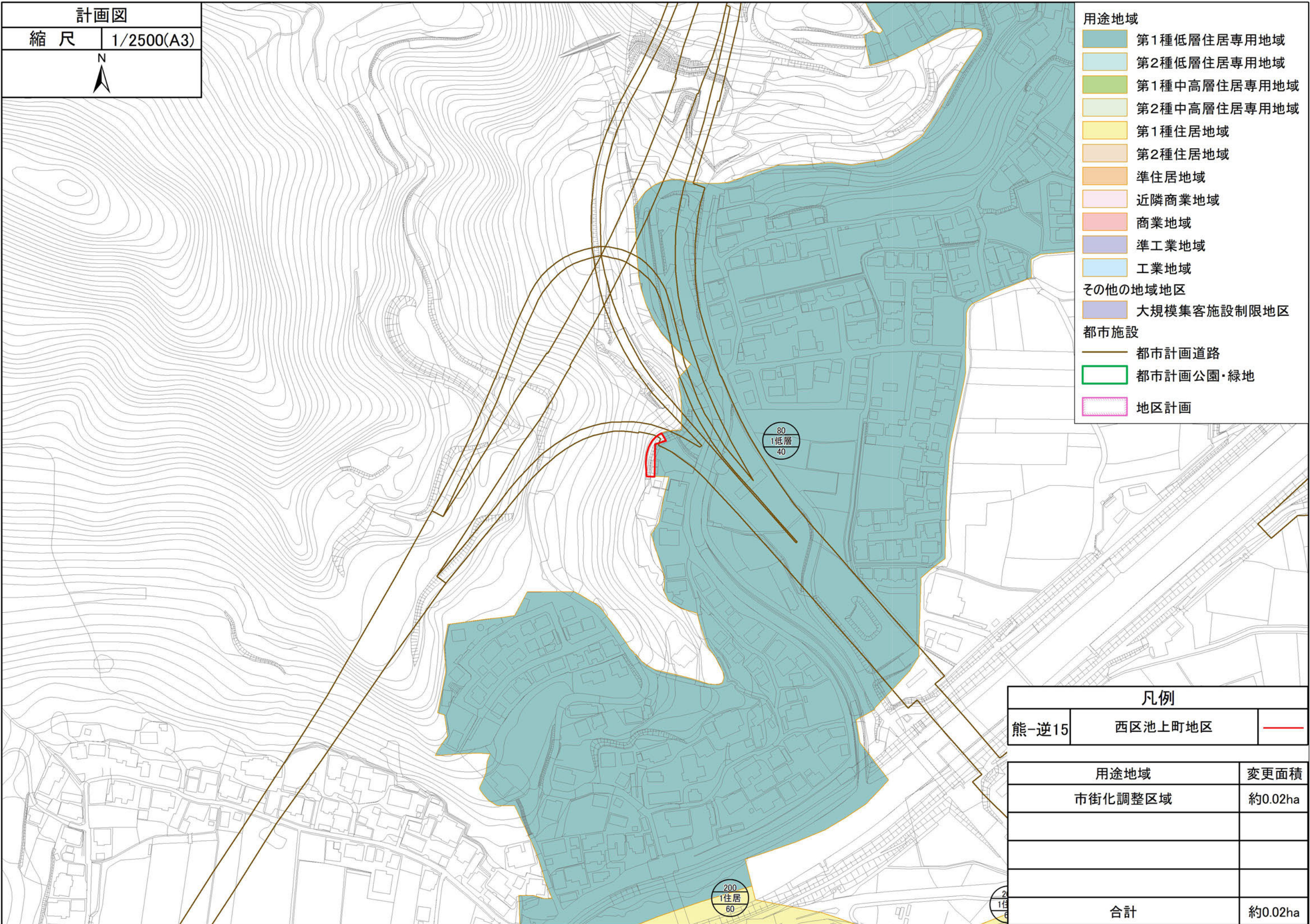


- 用途地域
- 第1種低層住居専用地域
 - 第2種低層住居専用地域
 - 第1種中高層住居専用地域
 - 第2種中高層住居専用地域
 - 第1種住居地域
 - 第2種住居地域
 - 準住居地域
 - 近隣商業地域
 - 商業地域
 - 準工業地域
 - 工業地域
- その他の地域地区
- 大規模集客施設制限地区
- 都市施設
- 都市計画道路
 - 都市計画公園・緑地
 - 地区計画

凡例		
熊-逆14	西区池上町地区	—

用途地域	変更面積
市街化調整区域	約0.05ha
合計	約0.05ha

計画図	
縮尺	1/2500(A3)
N ↑	

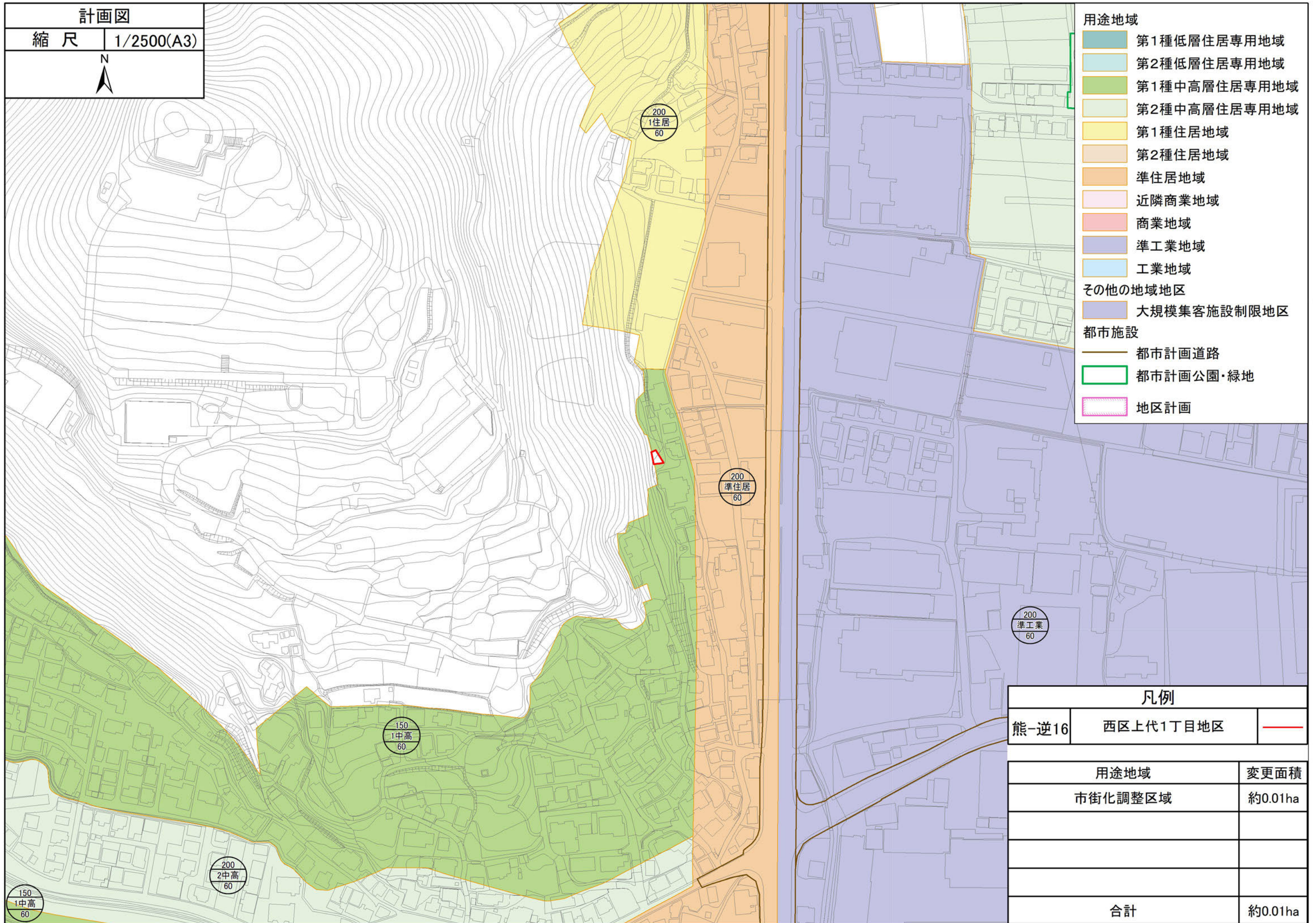


- 用途地域
- 第1種低層住居専用地域
 - 第2種低層住居専用地域
 - 第1種中高層住居専用地域
 - 第2種中高層住居専用地域
 - 第1種住居地域
 - 第2種住居地域
 - 準住居地域
 - 近隣商業地域
 - 商業地域
 - 準工業地域
 - 工業地域
- その他の地域地区
- 大規模集客施設制限地区
- 都市施設
- 都市計画道路
 - 都市計画公園・緑地
 - 地区計画

凡例		
熊-逆15	西区池上町地区	—

用途地域	変更面積
市街化調整区域	約0.02ha
合計	約0.02ha

計画図
縮尺 1/2500(A3)



- 用途地域
- 第1種低層住居専用地域
 - 第2種低層住居専用地域
 - 第1種中高層住居専用地域
 - 第2種中高層住居専用地域
 - 第1種住居地域
 - 第2種住居地域
 - 準住居地域
 - 近隣商業地域
 - 商業地域
 - 準工業地域
 - 工業地域
- その他の地域地区
- 大規模集客施設制限地区
- 都市施設
- 都市計画道路
 - 都市計画公園・緑地
 - 地区計画

凡例		
熊-逆16	西区上代1丁目地区	—
用途地域		変更面積
市街化調整区域		約0.01ha
合計		約0.01ha

150
1中高
60

200
1住居
60

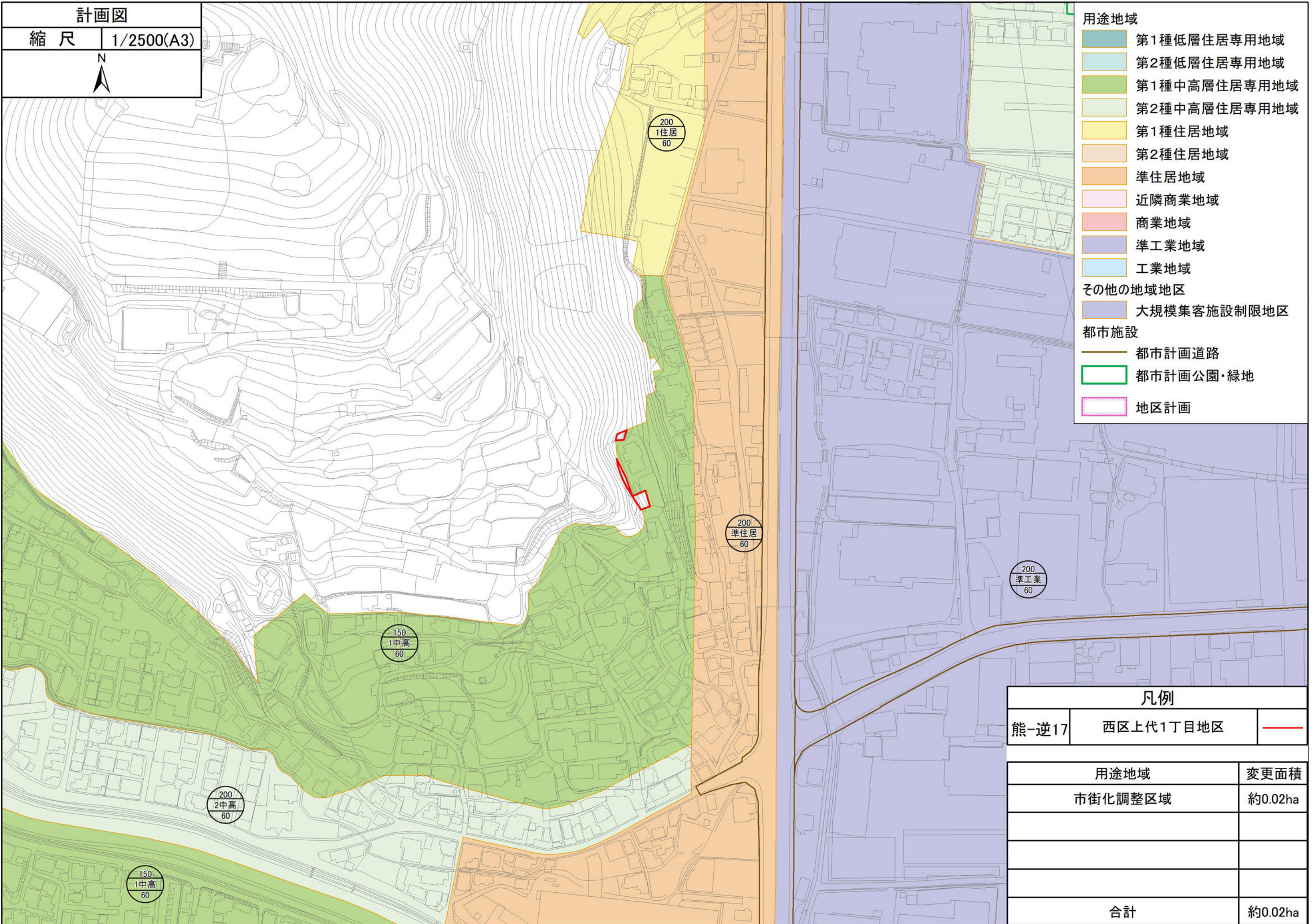
200
準住居
60

200
準工業
60

200
2中高
60

150
1中高
60

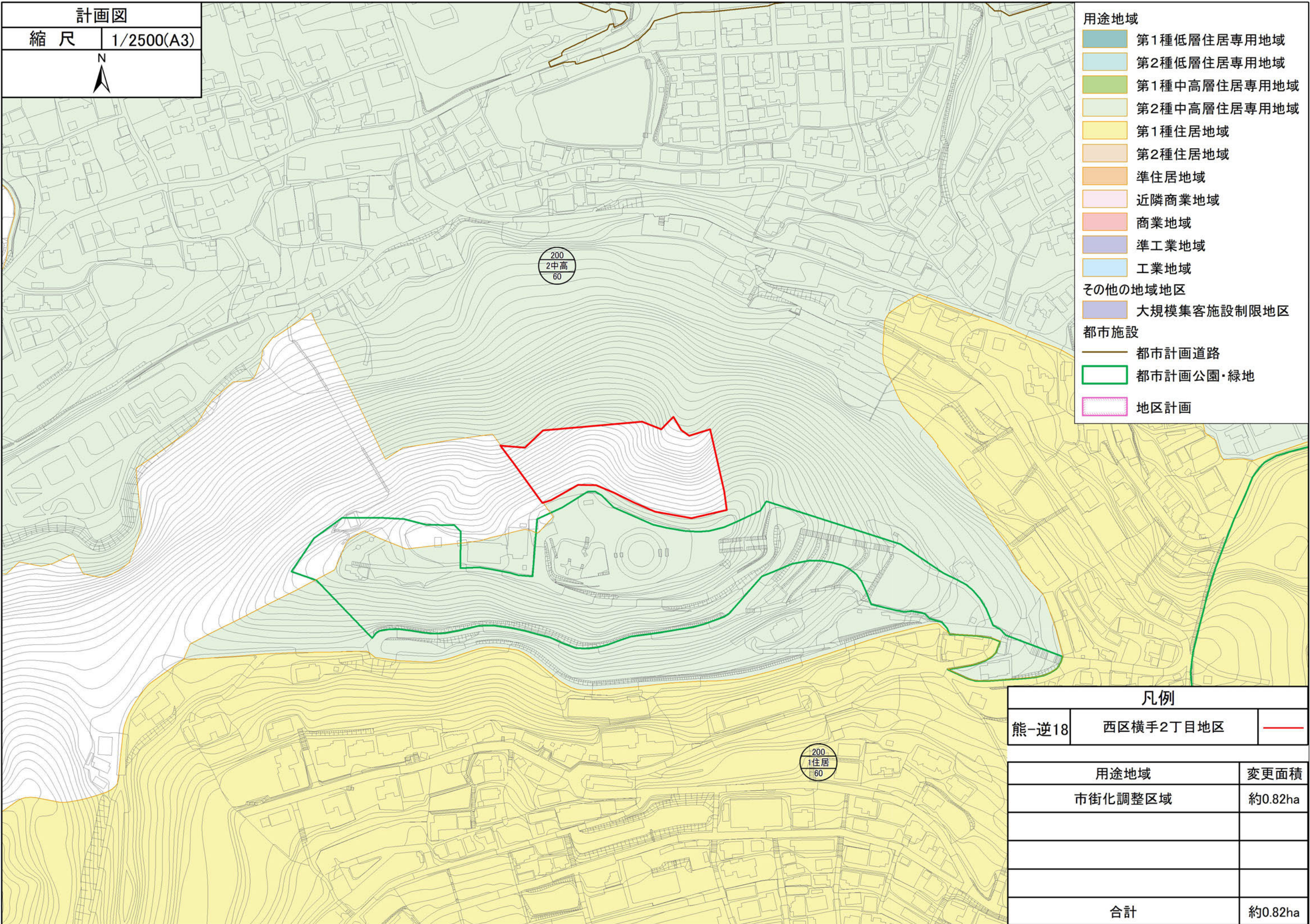
計画図
縮尺 1/2500(A3)



- 用途地域
- 第1種低層住居専用地域
 - 第2種低層住居専用地域
 - 第1種中高層住居専用地域
 - 第2種中高層住居専用地域
 - 第1種住居地域
 - 第2種住居地域
 - 準住居地域
 - 近隣商業地域
 - 商業地域
 - 準工業地域
 - 工業地域
- その他の地域地区
- 大規模集客施設制限地区
- 都市施設
- 都市計画道路
 - 都市計画公園・緑地
 - 地区計画

凡例		
熊-逆17	西区上代1丁目地区	—
用途地域		変更面積
市街化調整区域		約0.02ha
合計		約0.02ha

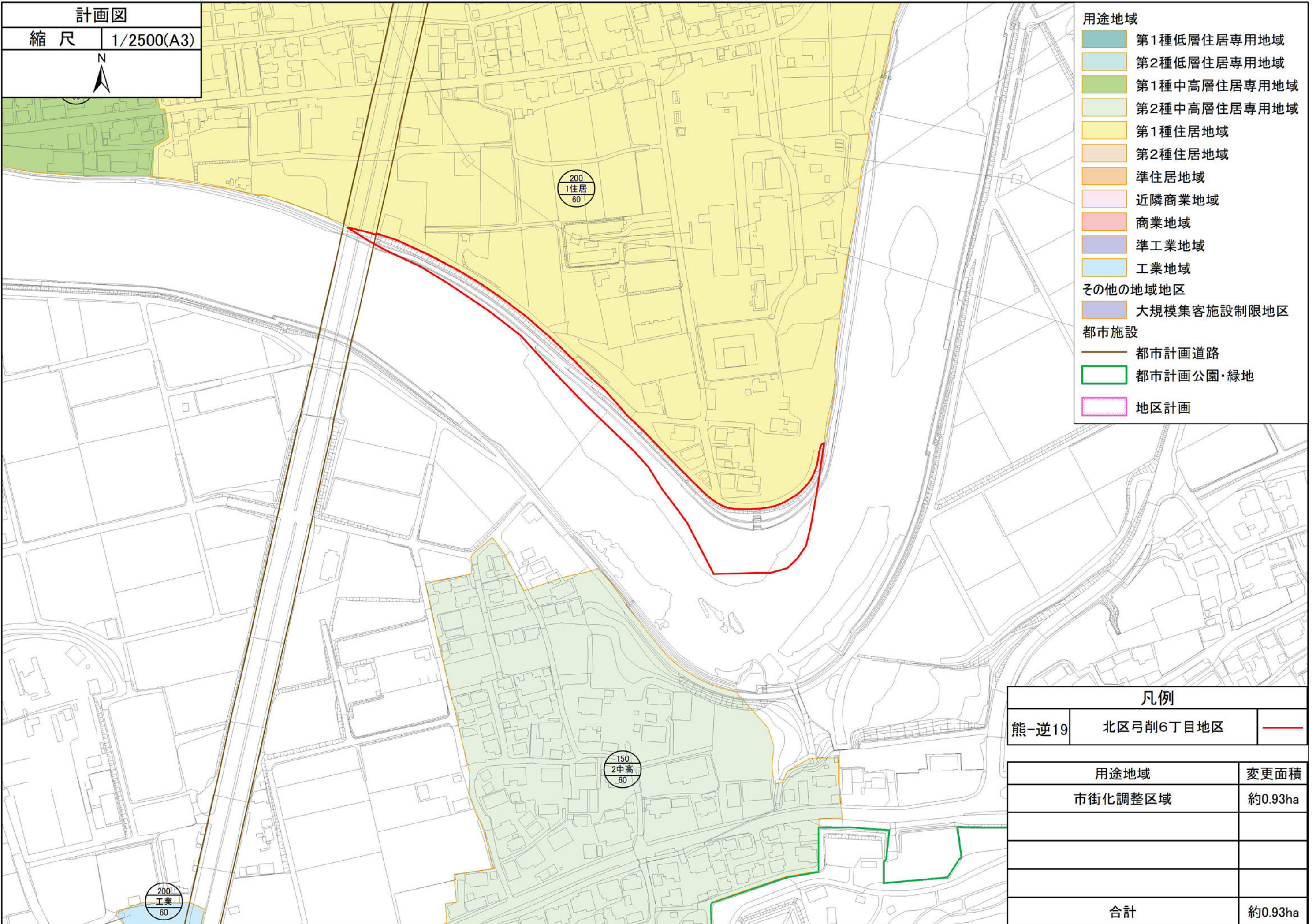
計画図
縮尺 1/2500(A3)
N



- 用途地域
- 第1種低層住居専用地域
 - 第2種低層住居専用地域
 - 第1種中高層住居専用地域
 - 第2種中高層住居専用地域
 - 第1種住居地域
 - 第2種住居地域
 - 準住居地域
 - 近隣商業地域
 - 商業地域
 - 準工業地域
 - 工業地域
- その他の地域地区
- 大規模集客施設制限地区
- 都市施設
- 都市計画道路
 - 都市計画公園・緑地
 - 地区計画

凡例		
熊-逆18	西区横手2丁目地区	—
用途地域	市街化調整区域	変更面積
		約0.82ha
合計		約0.82ha

計画図
縮尺 1/2500(A3)



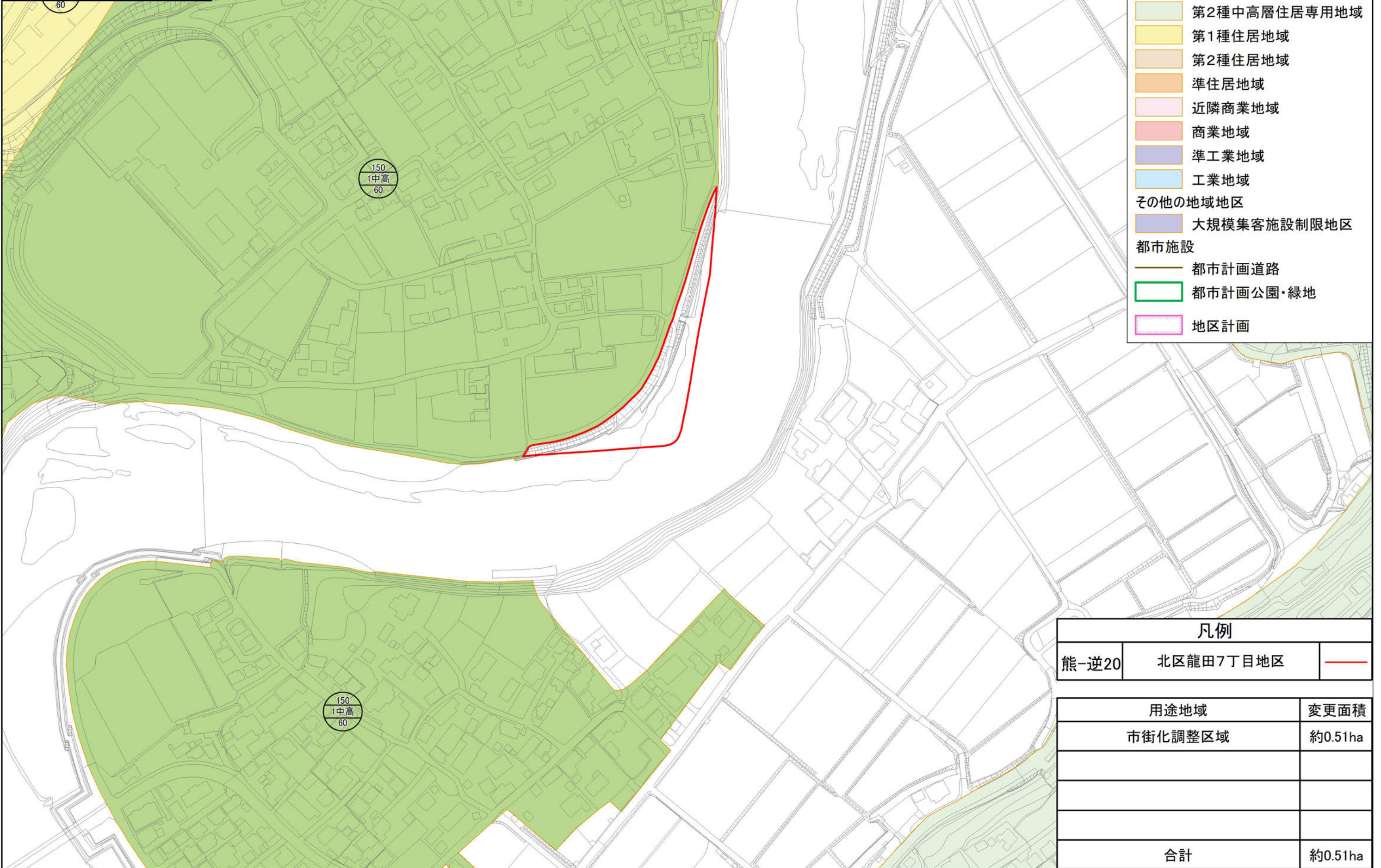
- 用途地域
- 第1種低層住居専用地域
 - 第2種低層住居専用地域
 - 第1種中高層住居専用地域
 - 第2種中高層住居専用地域
 - 第1種住居地域
 - 第2種住居地域
 - 準住居地域
 - 近隣商業地域
 - 商業地域
 - 準工業地域
 - 工業地域
- その他の地域地区
- 大規模集客施設制限地区
- 都市施設
- 都市計画道路
 - 都市計画公園・緑地
 - 地区計画

凡例

熊-逆19	北区弓削6丁目地区	—
-------	-----------	---

用途地域	変更面積
市街化調整区域	約0.93ha
合計	約0.93ha

計画図
縮尺 1/2500(A3)

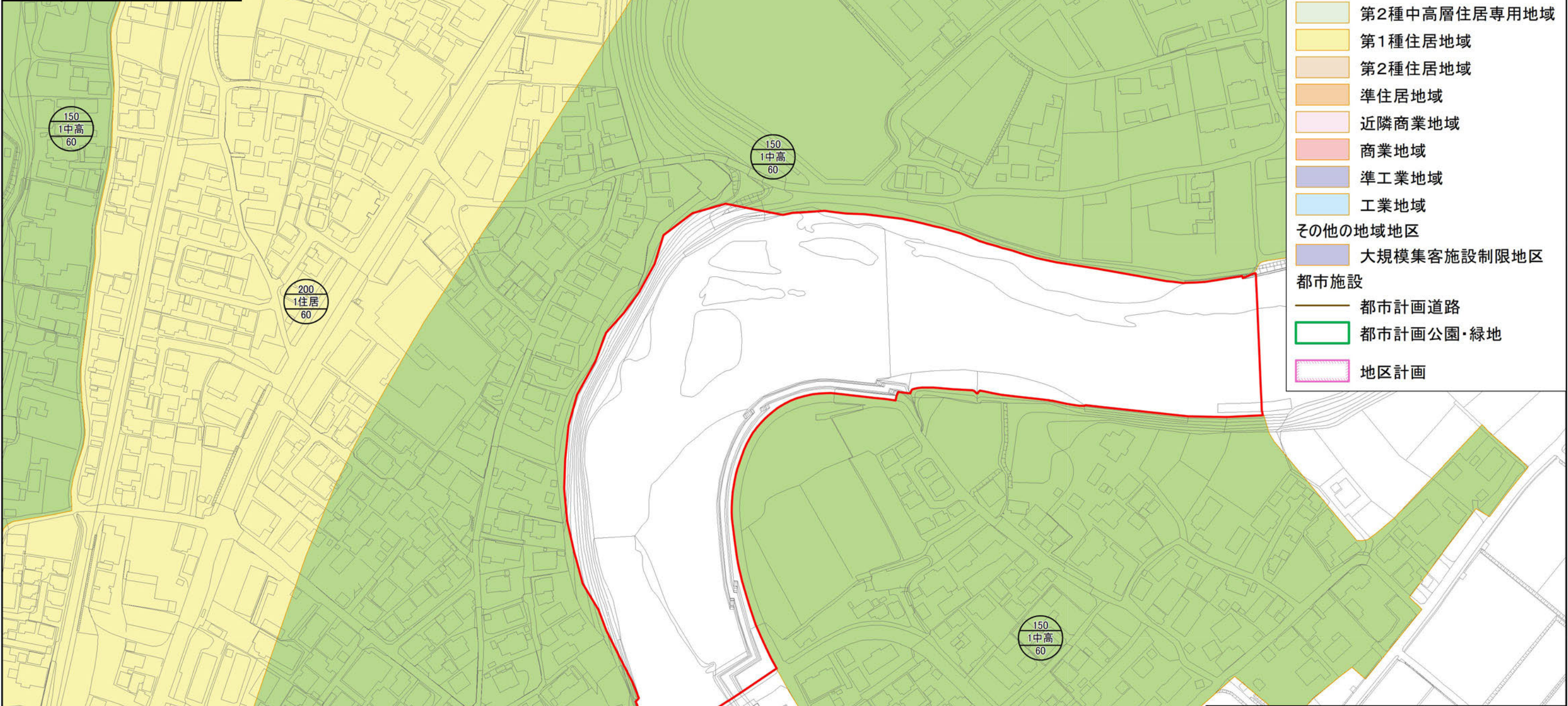


- 用途地域
- 第1種低層住居専用地域
 - 第2種低層住居専用地域
 - 第1種中高層住居専用地域
 - 第2種中高層住居専用地域
 - 第1種住居地域
 - 第2種住居地域
 - 準住居地域
 - 近隣商業地域
 - 商業地域
 - 準工業地域
 - 工業地域
- その他の地域地区
- 大規模集客施設制限地区
- 都市施設
- 都市計画道路
 - 都市計画公園・緑地
 - 地区計画

凡例		
熊-逆20	北区龍田7丁目地区	—

用途地域	変更面積
市街化調整区域	約0.51ha
合計	約0.51ha

計画図
縮尺 1/2500(A3)
N

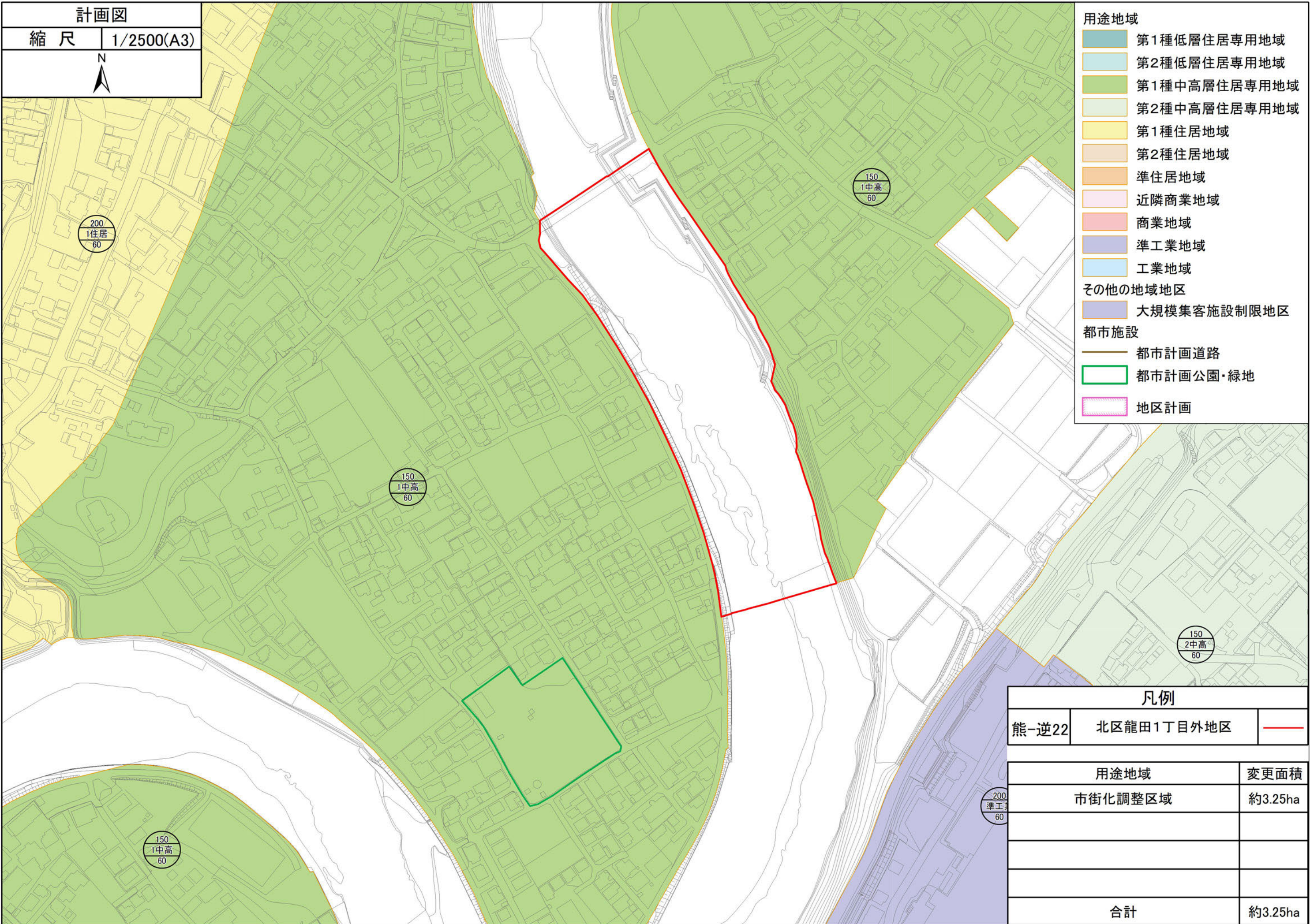


- 用途地域
- 第1種低層住居専用地域
 - 第2種低層住居専用地域
 - 第1種中高層住居専用地域
 - 第2種中高層住居専用地域
 - 第1種住居地域
 - 第2種住居地域
 - 準住居地域
 - 近隣商業地域
 - 商業地域
 - 準工業地域
 - 工業地域
- その他の地域地区
- 大規模集客施設制限地区
- 都市施設
- 都市計画道路
 - 都市計画公園・緑地
 - 地区計画

凡例		
熊-逆21	東区上南部1丁目外地区	—

用途地域	変更面積
市街化調整区域	約6.02ha
合計	約6.02ha

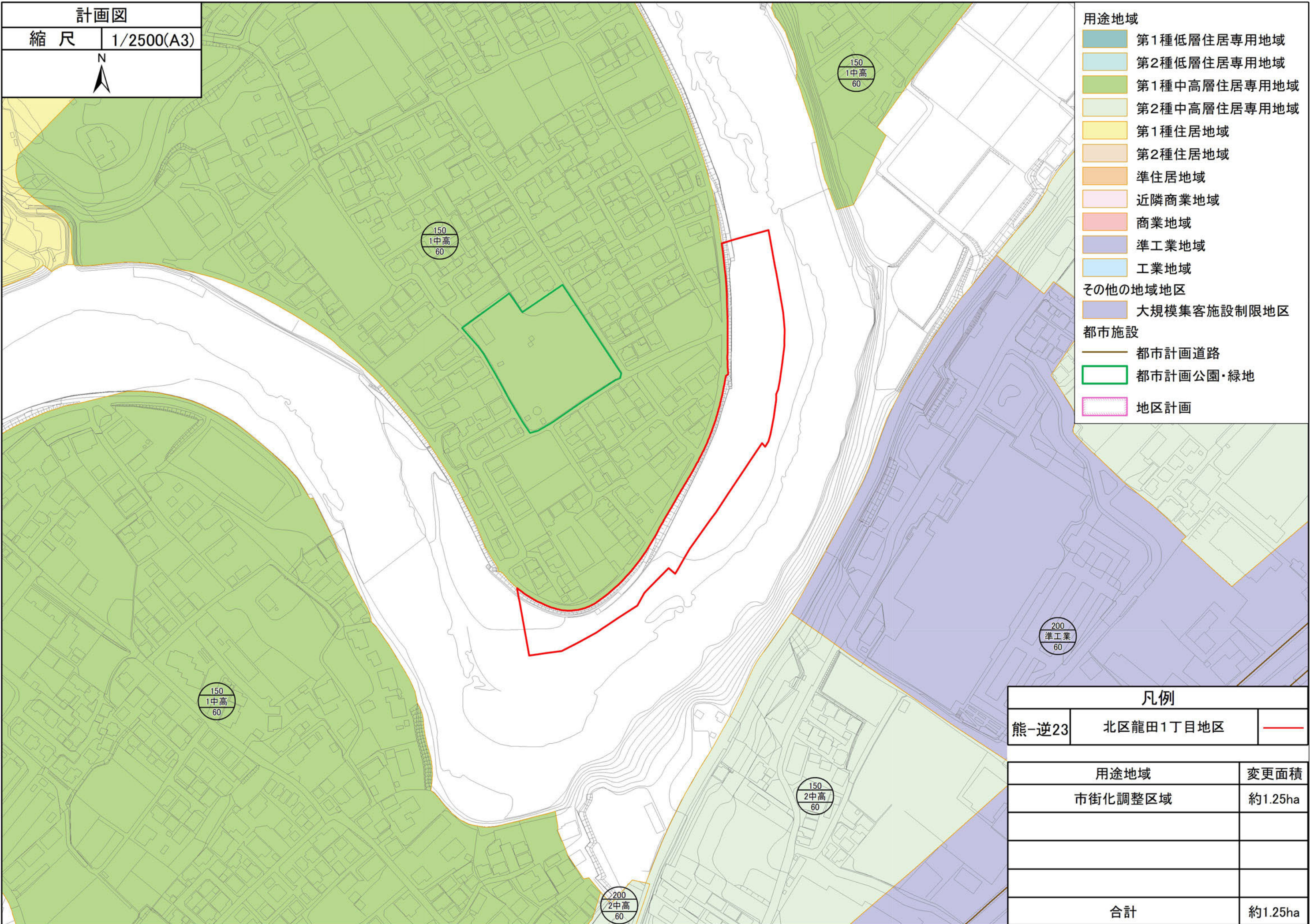
計画図
縮尺 1/2500(A3)
N



- 用途地域
- 第1種低層住居専用地域
 - 第2種低層住居専用地域
 - 第1種中高層住居専用地域
 - 第2種中高層住居専用地域
 - 第1種住居地域
 - 第2種住居地域
 - 準住居地域
 - 近隣商業地域
 - 商業地域
 - 準工業地域
 - 工業地域
- その他の地域地区
- 大規模集客施設制限地区
- 都市施設
- 都市計画道路
 - 都市計画公園・緑地
 - 地区計画

凡例		
熊-逆22	北区龍田1丁目外地区	—
	用途地域	変更面積
	市街化調整区域	約3.25ha
	合計	約3.25ha

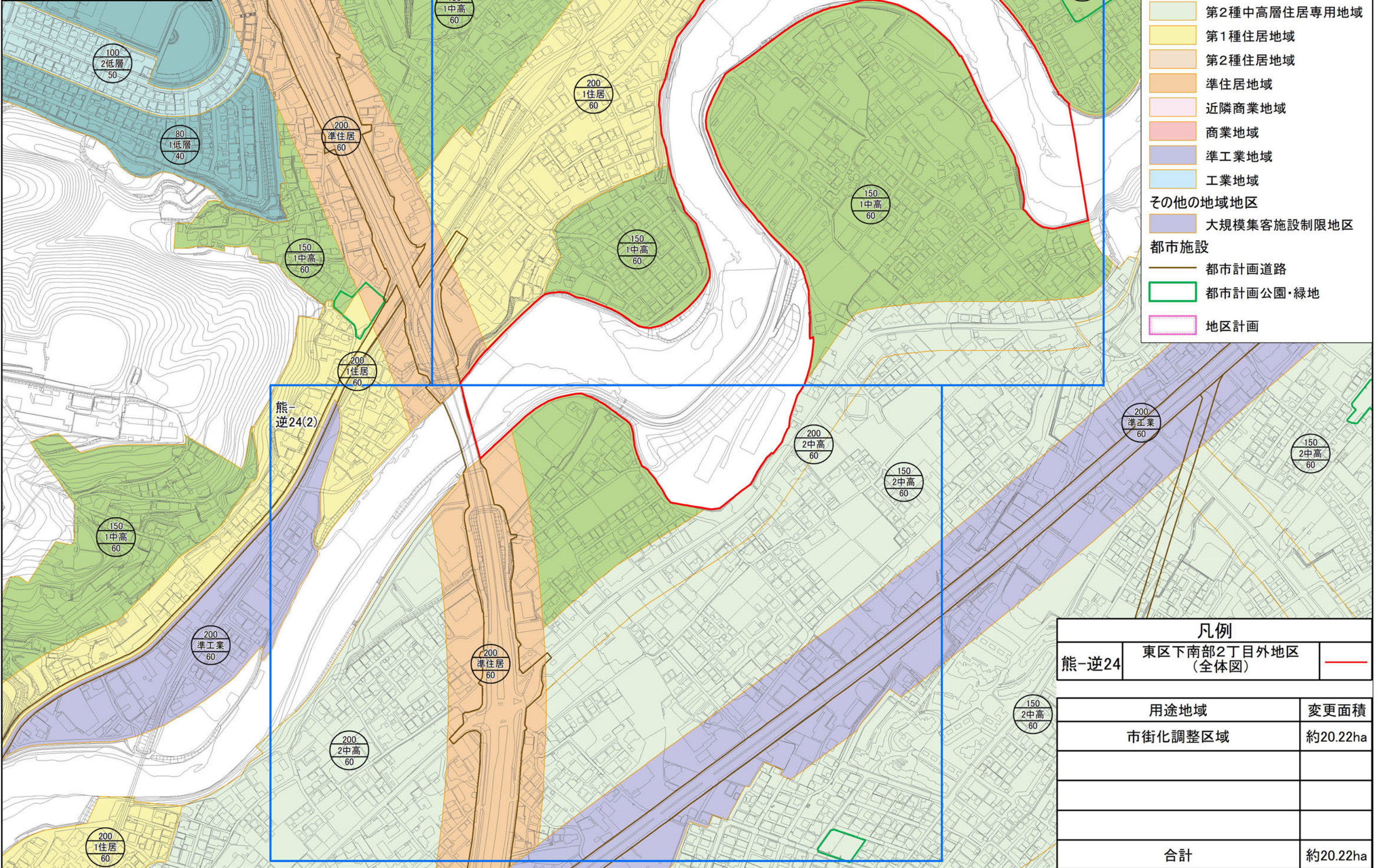
計画図
縮尺 1/2500(A3)
N



- 用途地域
- 第1種低層住居専用地域
 - 第2種低層住居専用地域
 - 第1種中高層住居専用地域
 - 第2種中高層住居専用地域
 - 第1種住居地域
 - 第2種住居地域
 - 準住居地域
 - 近隣商業地域
 - 商業地域
 - 準工業地域
 - 工業地域
- その他の地域地区
- 大規模集客施設制限地区
- 都市施設
- 都市計画道路
 - 都市計画公園・緑地
 - 地区計画

凡例		
熊-逆23	北区龍田1丁目地区	
用途地域		変更面積
市街化調整区域		約1.25ha
合計		約1.25ha

計画図
縮尺 non-scale

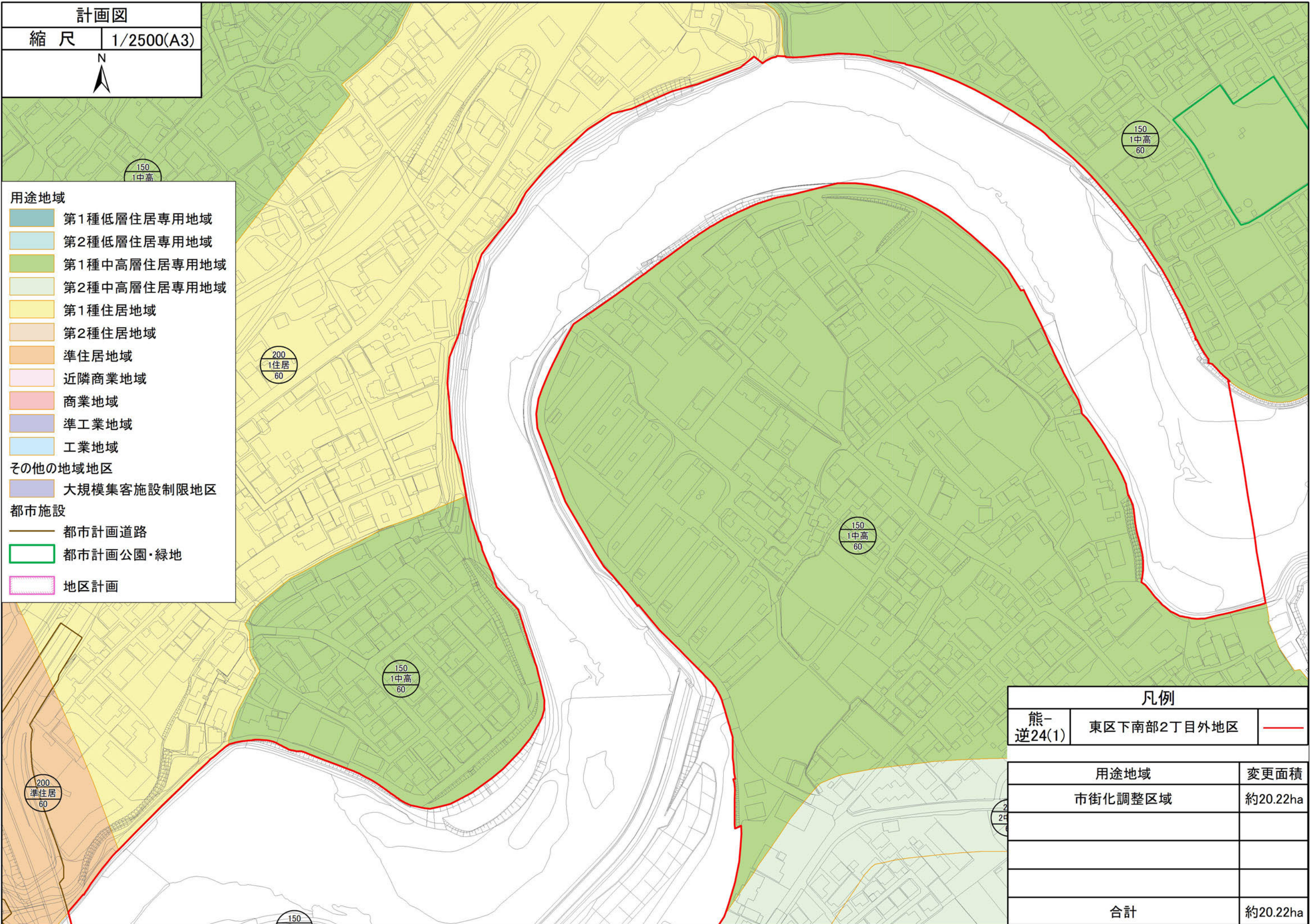


- 用途地域
- 第1種低層住居専用地域
 - 第2種低層住居専用地域
 - 第1種中高層住居専用地域
 - 第2種中高層住居専用地域
 - 第1種住居地域
 - 第2種住居地域
 - 準住居地域
 - 近隣商業地域
 - 商業地域
 - 準工業地域
 - 工業地域
- その他の地域地区
- 大規模集客施設制限地区
- 都市施設
- 都市計画道路
 - 都市計画公園・緑地
 - 地区計画

凡例		
熊-逆24	東区下南部2丁目外地区 (全体図)	—
用途地域		変更面積
市街化調整区域		約20.22ha
合計		約20.22ha

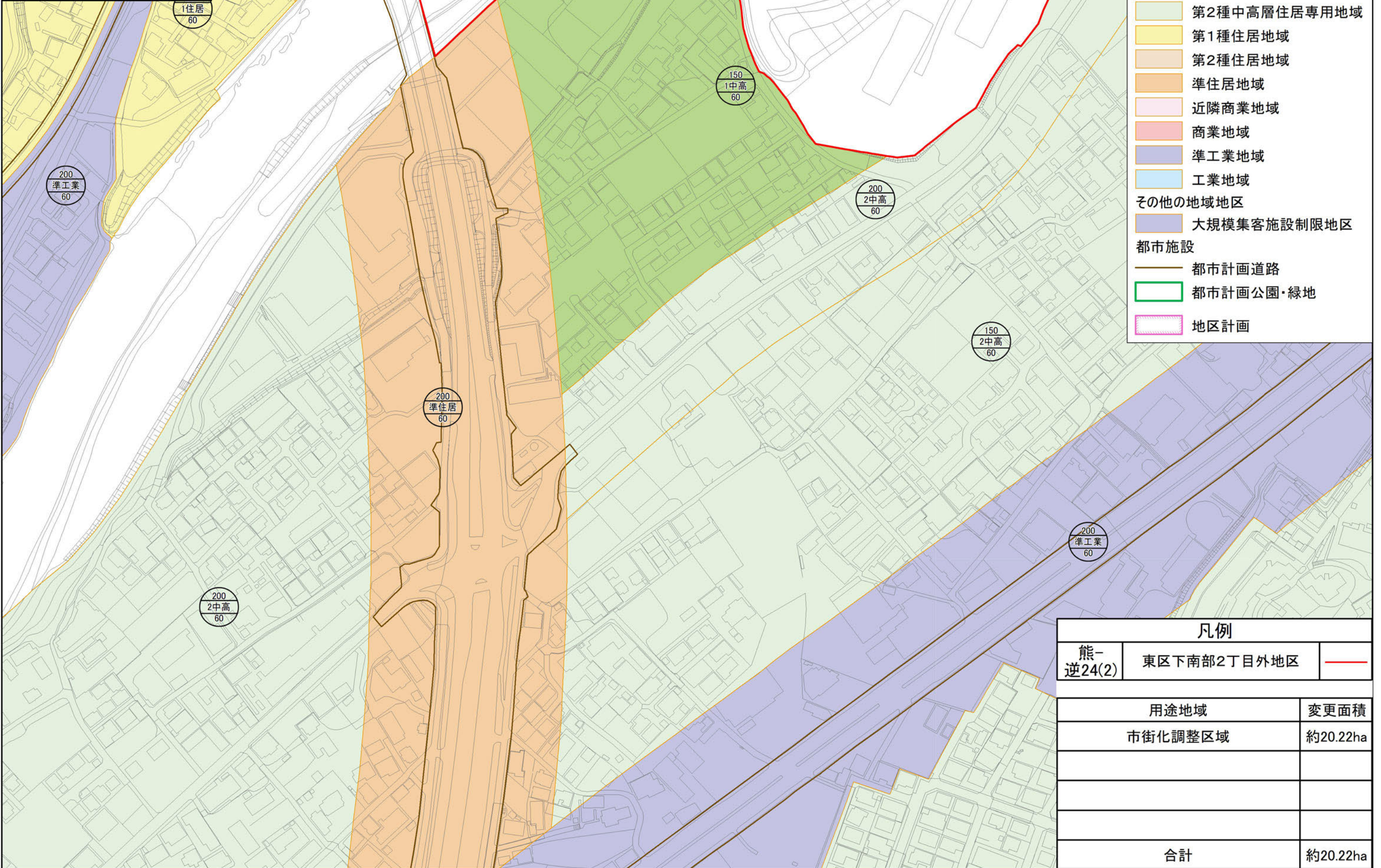
計画図
縮尺 1/2500(A3)
N

- 用途地域
- 第1種低層住居専用地域
 - 第2種低層住居専用地域
 - 第1種中高層住居専用地域
 - 第2種中高層住居専用地域
 - 第1種住居地域
 - 第2種住居地域
 - 準住居地域
 - 近隣商業地域
 - 商業地域
 - 準工業地域
 - 工業地域
- その他の地域地区
- 大規模集客施設制限地区
- 都市施設
- 都市計画道路
 - 都市計画公園・緑地
 - 地区計画



凡例		
熊- 逆24(1)	東区下南部2丁目外地区	—
用途地域		変更面積
市街化調整区域		約20.22ha
合計		約20.22ha

計画図
縮尺 1/2500(A3)

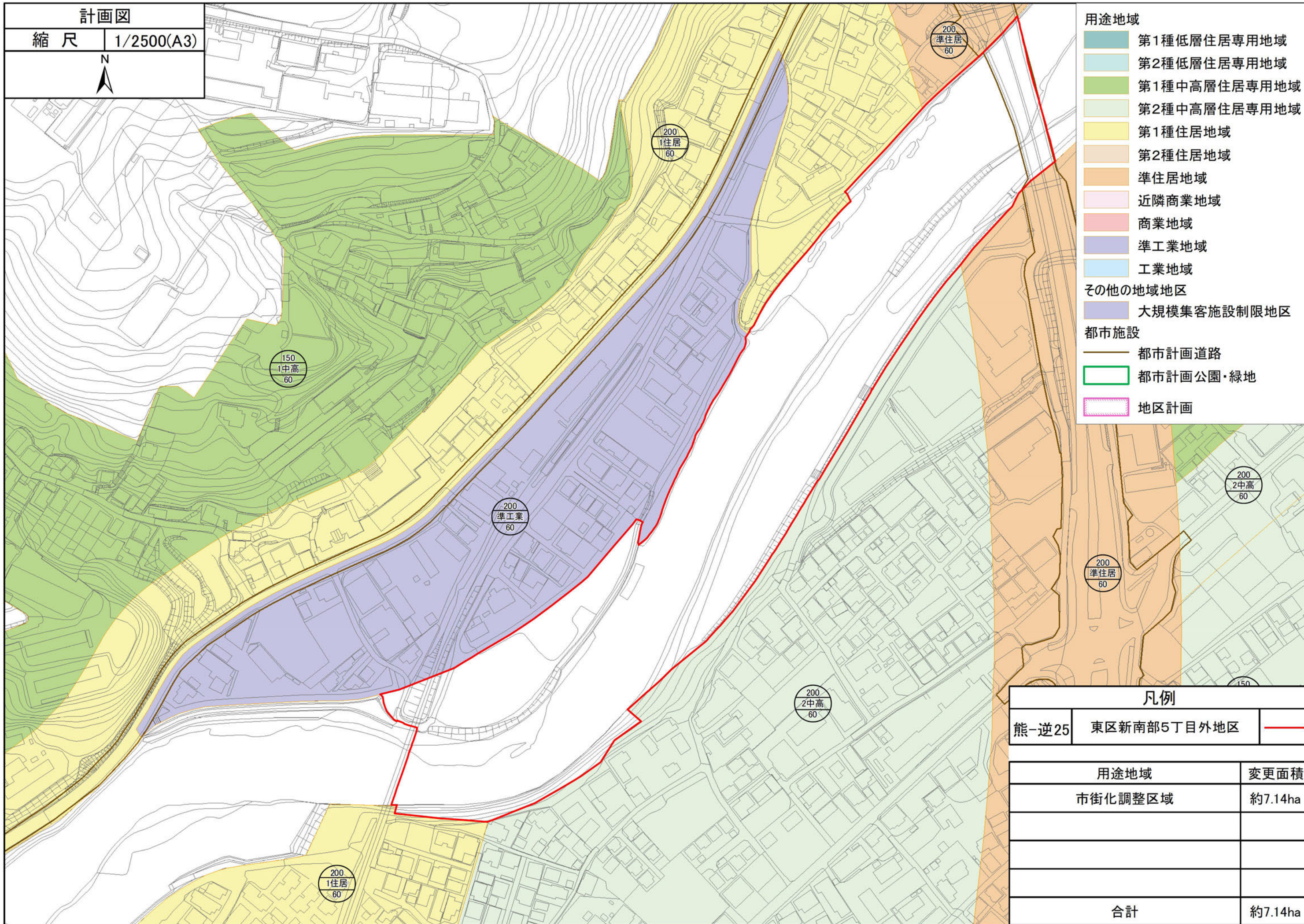


- 用途地域
- 第1種低層住居専用地域
 - 第2種低層住居専用地域
 - 第1種中高層住居専用地域
 - 第2種中高層住居専用地域
 - 第1種住居地域
 - 第2種住居地域
 - 準住居地域
 - 近隣商業地域
 - 商業地域
 - 準工業地域
 - 工業地域
- その他の地域地区
- 大規模集客施設制限地区
- 都市施設
- 都市計画道路
 - 都市計画公園・緑地
 - 地区計画

凡例		
熊- 逆24(2)	東区下南部2丁目外地区	—

用途地域	変更面積
市街化調整区域	約20.22ha
合計	約20.22ha

計画図
縮尺 1/2500(A3)
N

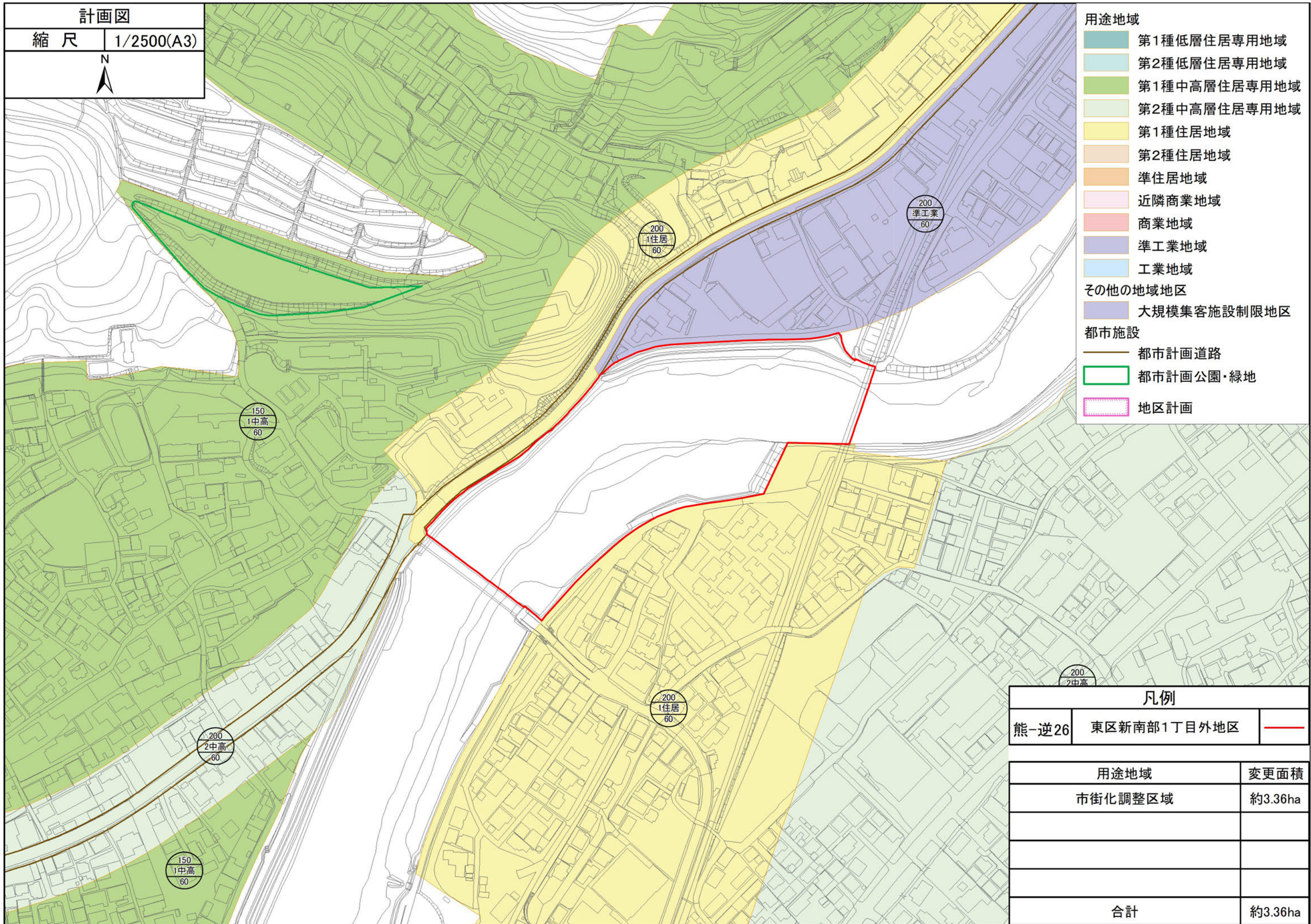


- 用途地域
- 第1種低層住居専用地域
 - 第2種低層住居専用地域
 - 第1種中高層住居専用地域
 - 第2種中高層住居専用地域
 - 第1種住居地域
 - 第2種住居地域
 - 準住居地域
 - 近隣商業地域
 - 商業地域
 - 準工業地域
 - 工業地域
- その他の地域地区
- 大規模集客施設制限地区
- 都市施設
- 都市計画道路
 - 都市計画公園・緑地
 - 地区計画

凡例		
熊-逆25	東区新南部5丁目外地区	

用途地域	変更面積
市街化調整区域	約7.14ha
合計	約7.14ha

計画図
縮尺 1/2500(A3)
N

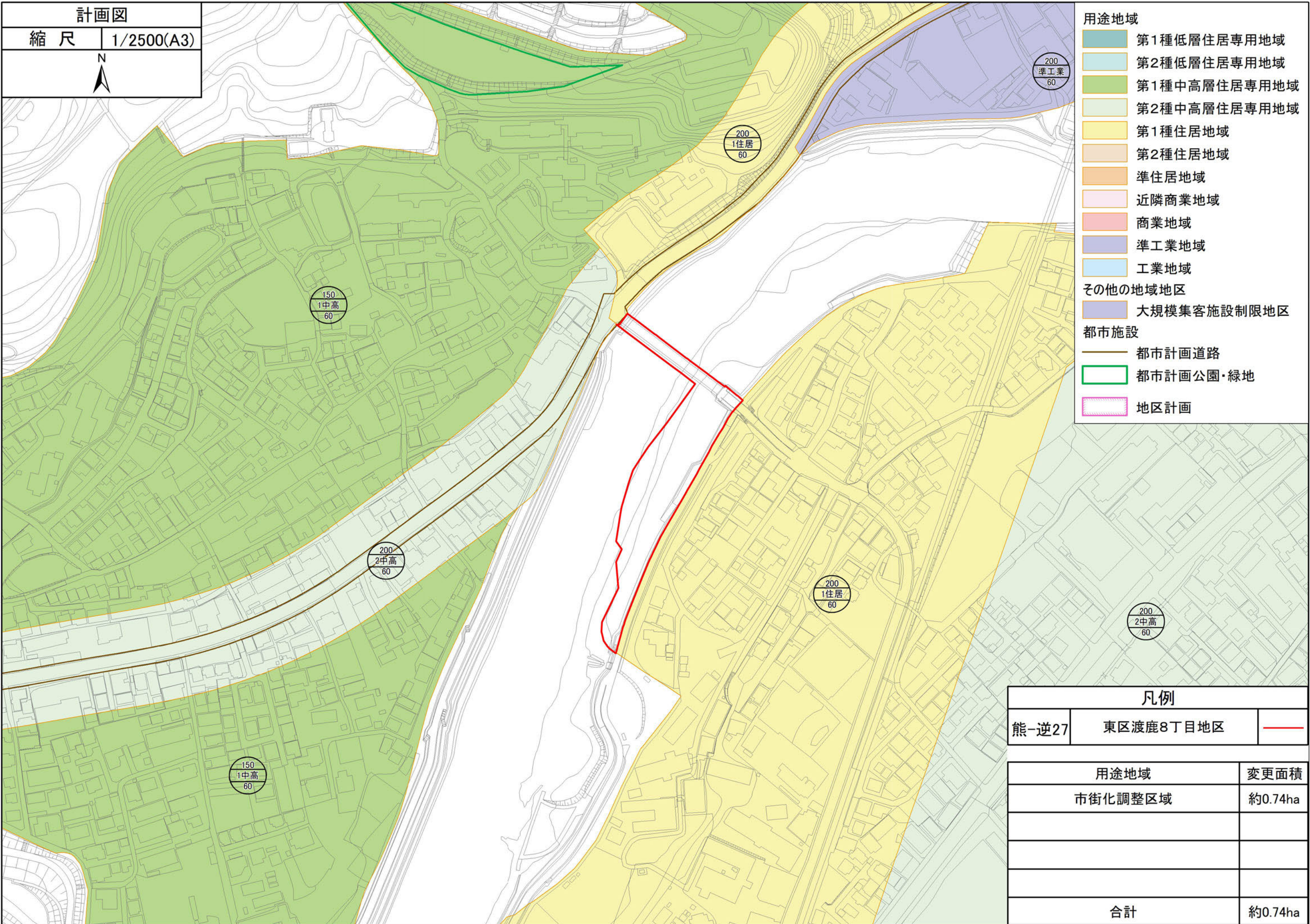


- 用途地域
- 第1種低層住居専用地域
 - 第2種低層住居専用地域
 - 第1種中高層住居専用地域
 - 第2種中高層住居専用地域
 - 第1種住居地域
 - 第2種住居地域
 - 準住居地域
 - 近隣商業地域
 - 商業地域
 - 準工業地域
 - 工業地域
- その他の地域地区
- 大規模集客施設制限地区
- 都市施設
- 都市計画道路
 - 都市計画公園・緑地
 - 地区計画

凡例		
熊-逆26	東区新南部1丁目外地区	

用途地域	変更面積
市街化調整区域	約3.36ha
合計	約3.36ha

計画図
縮尺 1/2500(A3)
N

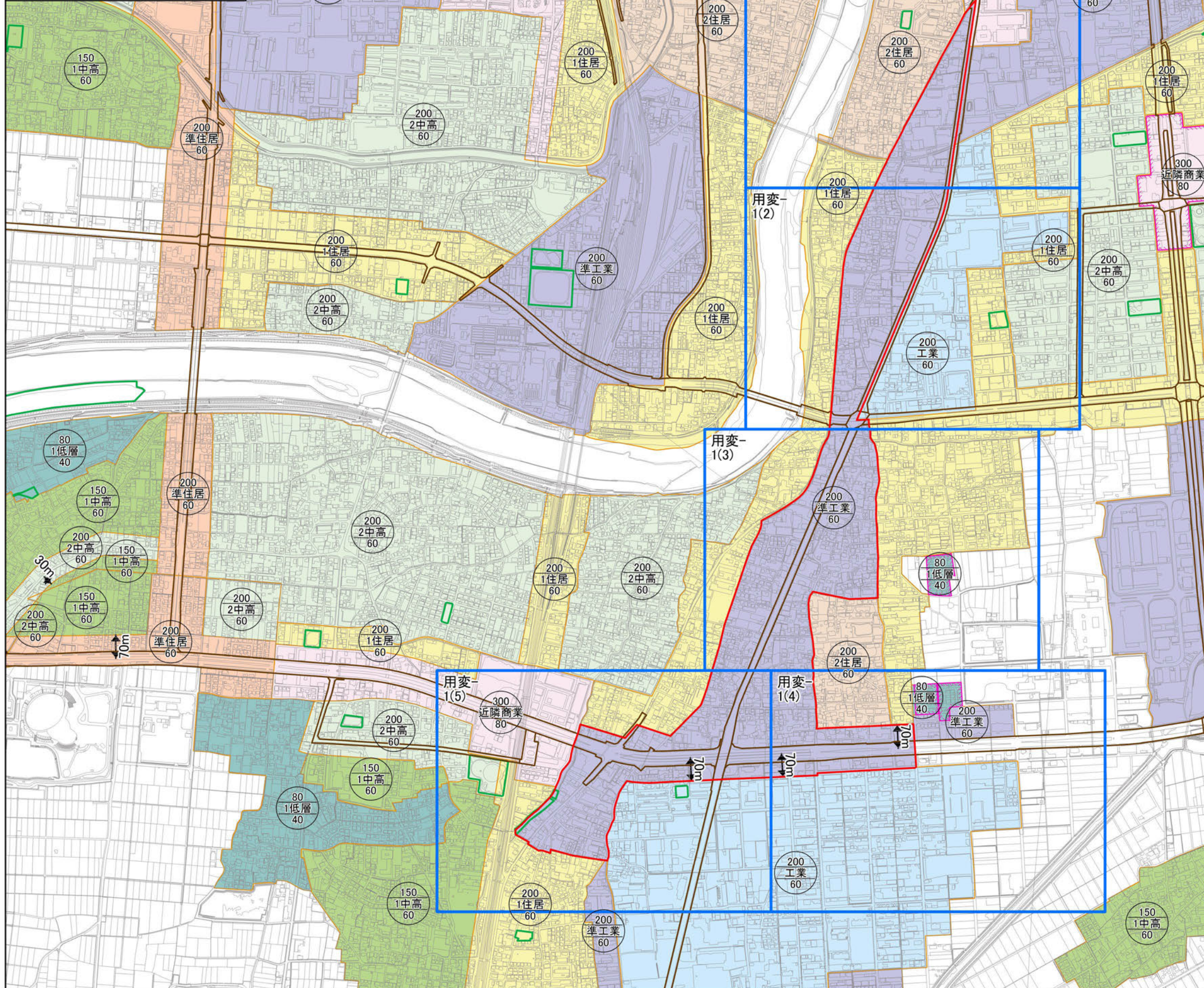


- 用途地域
- 第1種低層住居専用地域
 - 第2種低層住居専用地域
 - 第1種中高層住居専用地域
 - 第2種中高層住居専用地域
 - 第1種住居地域
 - 第2種住居地域
 - 準住居地域
 - 近隣商業地域
 - 商業地域
 - 準工業地域
 - 工業地域
- その他の地域地区
- 大規模集客施設制限地区
- 都市施設
- 都市計画道路
 - 都市計画公園・緑地
 - 地区計画

凡例		
熊-逆27	東区渡鹿8丁目地区	—

用途地域	変更面積
市街化調整区域	約0.74ha
合計	約0.74ha

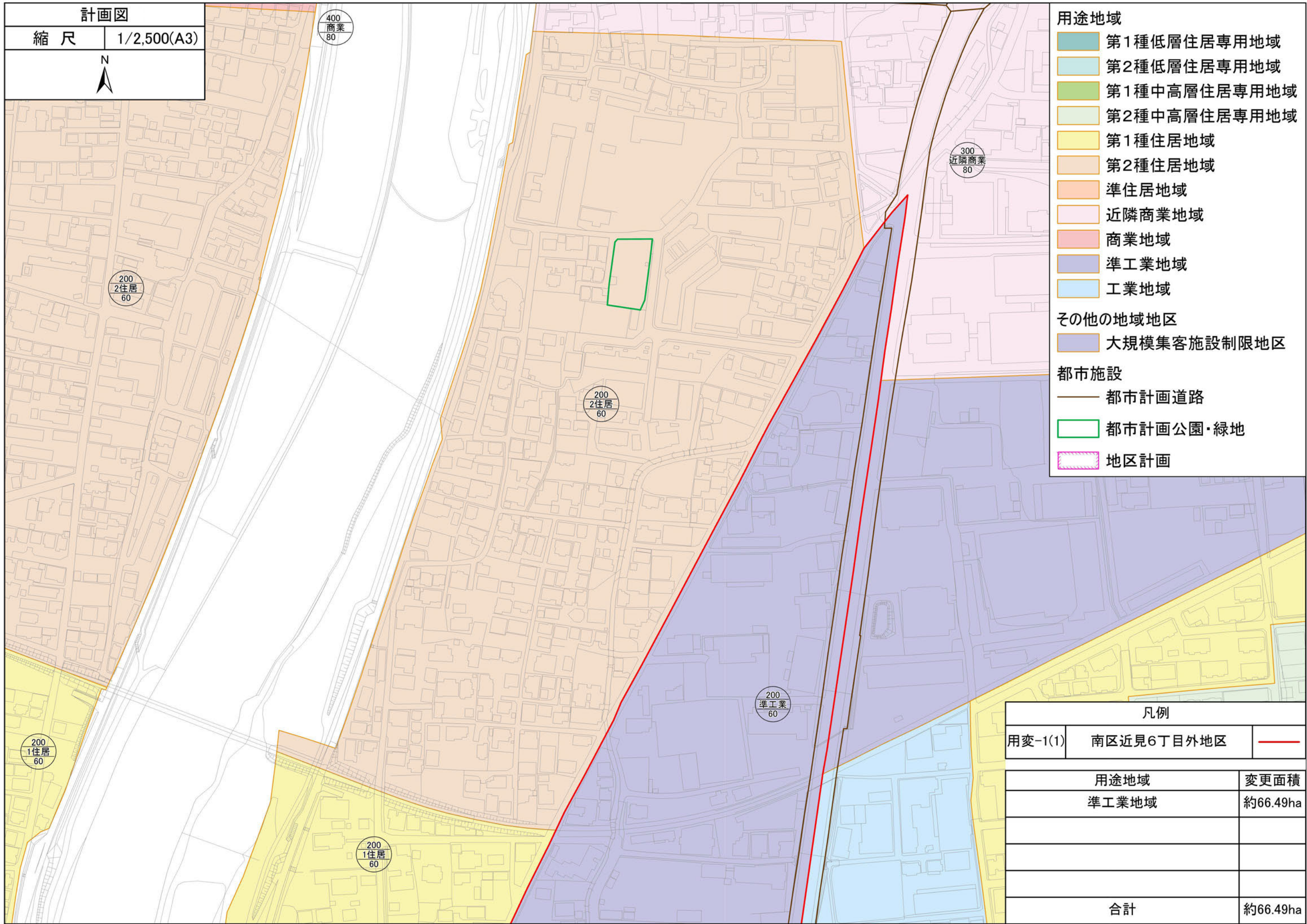
計画図
縮尺 non-scale



- 用途地域**
- 第1種低層住居専用地域
 - 第2種低層住居専用地域
 - 第1種中高層住居専用地域
 - 第2種中高層住居専用地域
 - 第1種住居地域
 - 第2種住居地域
 - 準住居地域
 - 近隣商業地域
 - 商業地域
 - 準工業地域
 - 工業地域
- その他の地域地区**
- 大規模集客施設制限地区
- 都市施設**
- 都市計画道路
 - 都市計画公園・緑地
 - 地区計画

凡例		
用変-1	南区近見6丁目外地区 (全体図)	
用途地域	準工業地域	変更面積
		約66.49ha
	合計	約66.49ha

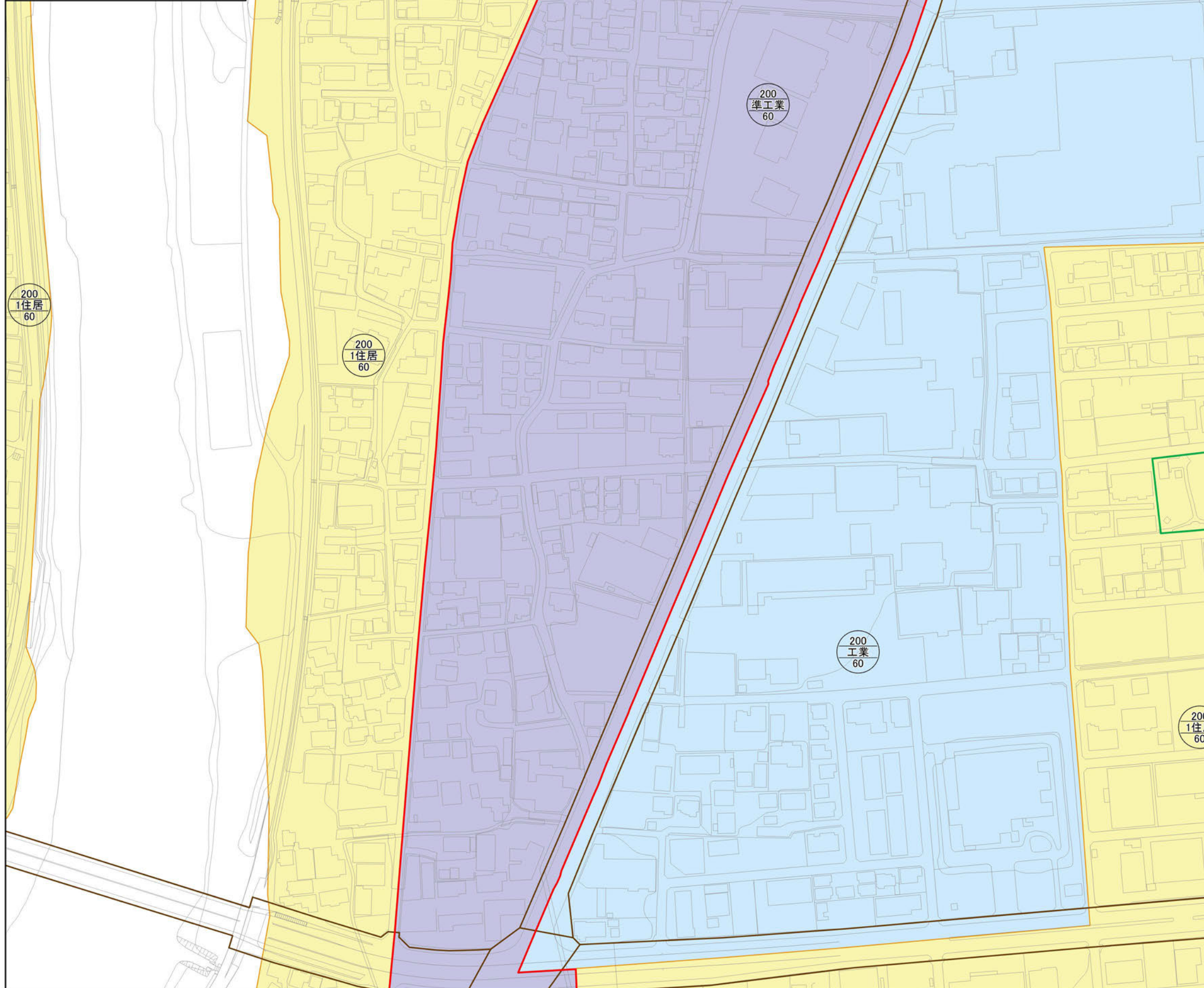
計画図
縮尺 1/2,500(A3)



- 用途地域**
- 第1種低層住居専用地域
 - 第2種低層住居専用地域
 - 第1種中高層住居専用地域
 - 第2種中高層住居専用地域
 - 第1種住居地域
 - 第2種住居地域
 - 準住居地域
 - 近隣商業地域
 - 商業地域
 - 準工業地域
 - 工業地域
- その他の地域地区**
- 大規模集客施設制限地区
- 都市施設**
- 都市計画道路
 - 都市計画公園・緑地
 - 地区計画

凡例		
用変-1(1)	南区近見6丁目外地区	
	用途地域	変更面積
	準工業地域	約66.49ha
	合計	約66.49ha

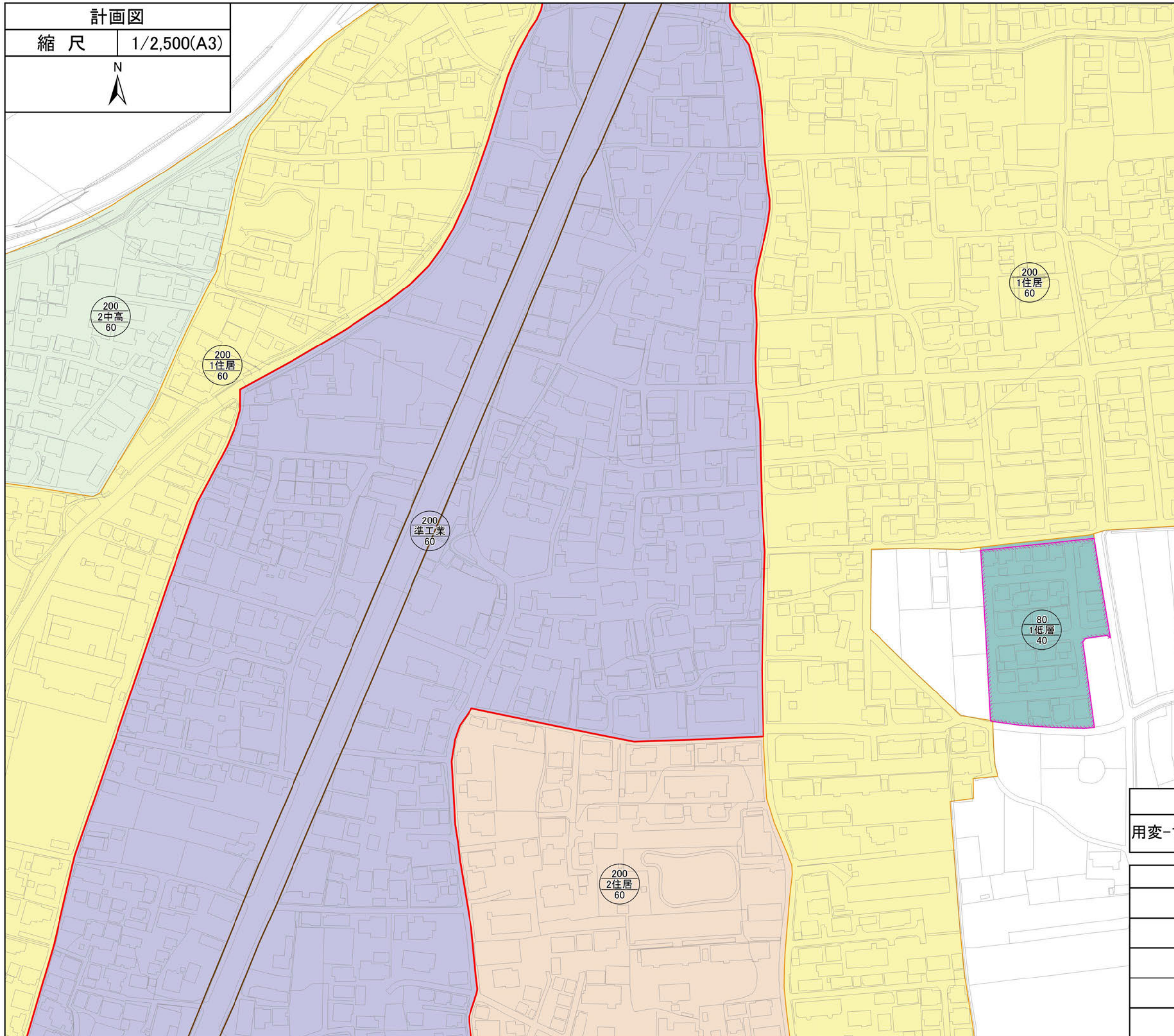
計画図
縮尺 1/2,500(A3)



- 用途地域
- 第1種低層住居専用地域
 - 第2種低層住居専用地域
 - 第1種中高層住居専用地域
 - 第2種中高層住居専用地域
 - 第1種住居地域
 - 第2種住居地域
 - 準住居地域
 - 近隣商業地域
 - 商業地域
 - 準工業地域
 - 工業地域
- その他の地域地区
- 大規模集客施設制限地区
- 都市施設
- 都市計画道路
 - 都市計画公園・緑地
 - 地区計画

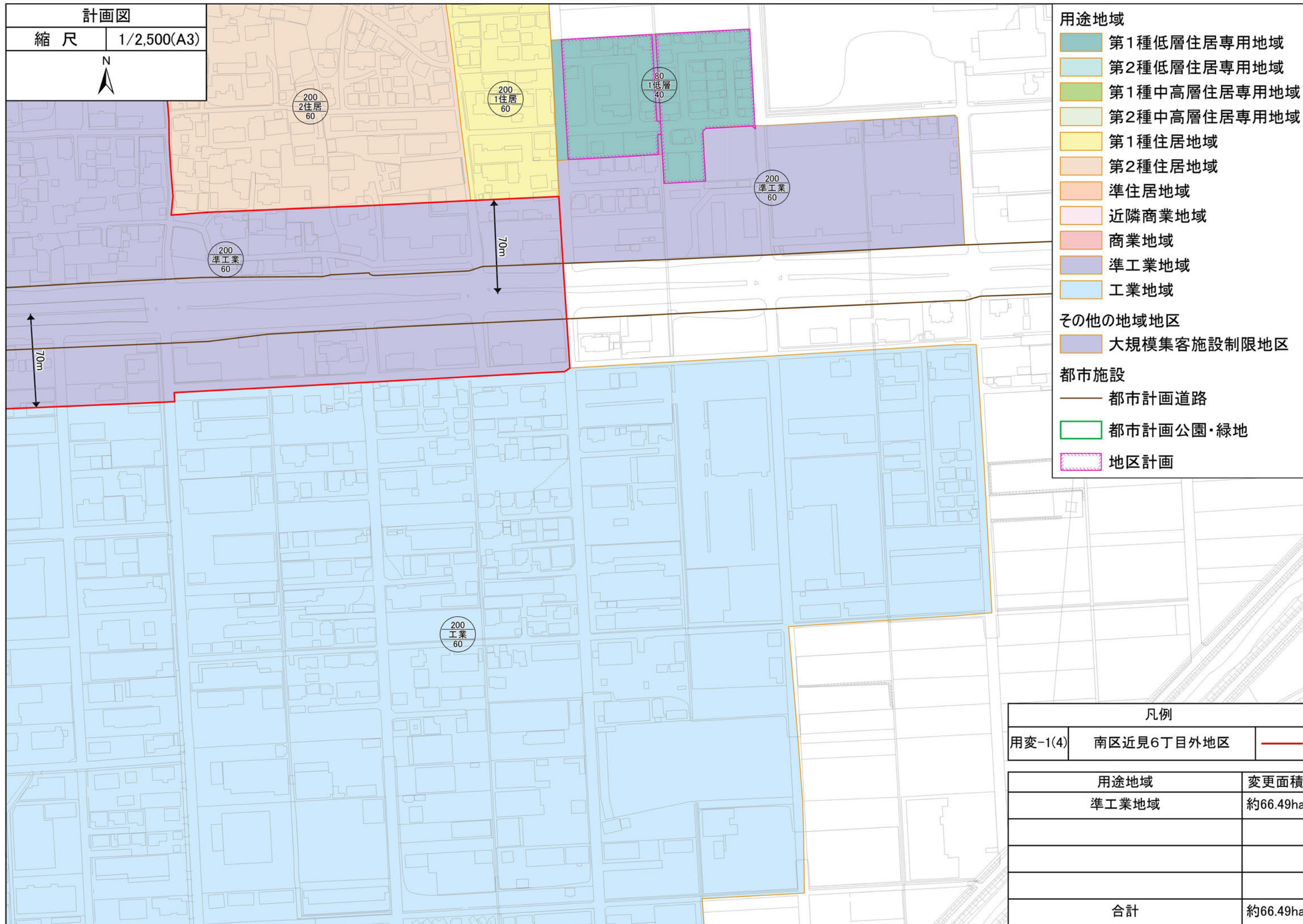
凡例		
用変-1(2)	南区近見6丁目外地区	
	用途地域	変更面積
	準工業地域	約66.49ha
	合計	約66.49ha

計画図
縮尺 1/2,500(A3)
N



- 用途地域
- 第1種低層住居専用地域
 - 第2種低層住居専用地域
 - 第1種中高層住居専用地域
 - 第2種中高層住居専用地域
 - 第1種住居地域
 - 第2種住居地域
 - 準住居地域
 - 近隣商業地域
 - 商業地域
 - 準工業地域
 - 工業地域
- その他の地域地区
- 大規模集客施設制限地区
- 都市施設
- 都市計画道路
 - 都市計画公園・緑地
 - 地区計画

凡例		
用変-1(3)	南区近見6丁目外地区	
用途地域	準工業地域	変更面積
		約66.49ha
	合計	約66.49ha

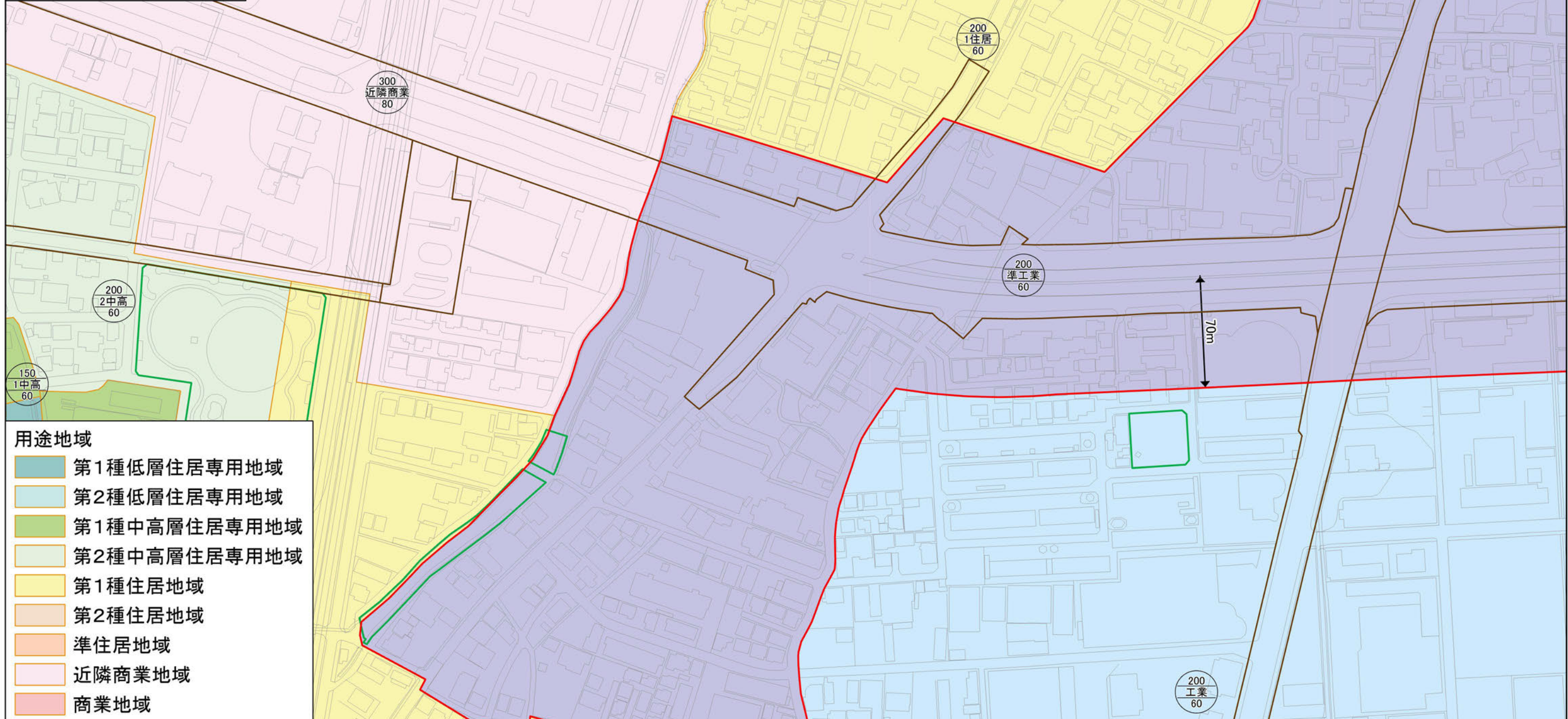


計画図
縮尺 1/2,500(A3)
N

- 用途地域
- 第1種低層住居専用地域
 - 第2種低層住居専用地域
 - 第1種中高層住居専用地域
 - 第2種中高層住居専用地域
 - 第1種住居地域
 - 第2種住居地域
 - 準住居地域
 - 近隣商業地域
 - 商業地域
 - 準工業地域
 - 工業地域
- その他の地域地区
- 大規模集客施設制限地区
- 都市施設
- 都市計画道路
 - 都市計画公園・緑地
 - 地区計画

凡例		
用変-1(4)	南区近見6丁目外地区	—
用途地域	準工業地域	変更面積
		約66.49ha
	合計	約66.49ha

計画図
縮尺 1/2,500(A3)



- 用途地域**
- 第1種低層住居専用地域
 - 第2種低層住居専用地域
 - 第1種中高層住居専用地域
 - 第2種中高層住居専用地域
 - 第1種住居地域
 - 第2種住居地域
 - 準住居地域
 - 近隣商業地域
 - 商業地域
 - 準工業地域
 - 工業地域
- その他の地域地区**
- 大規模集客施設制限地区
- 都市施設**
- 都市計画道路
 - 都市計画公園・緑地
 - 地区計画

凡例		
用変-1(5)	南区近見6丁目外地区	
	用途地域	変更面積
	準工業地域	約66.49ha
	合計	約66.49ha