

災害リスク分析

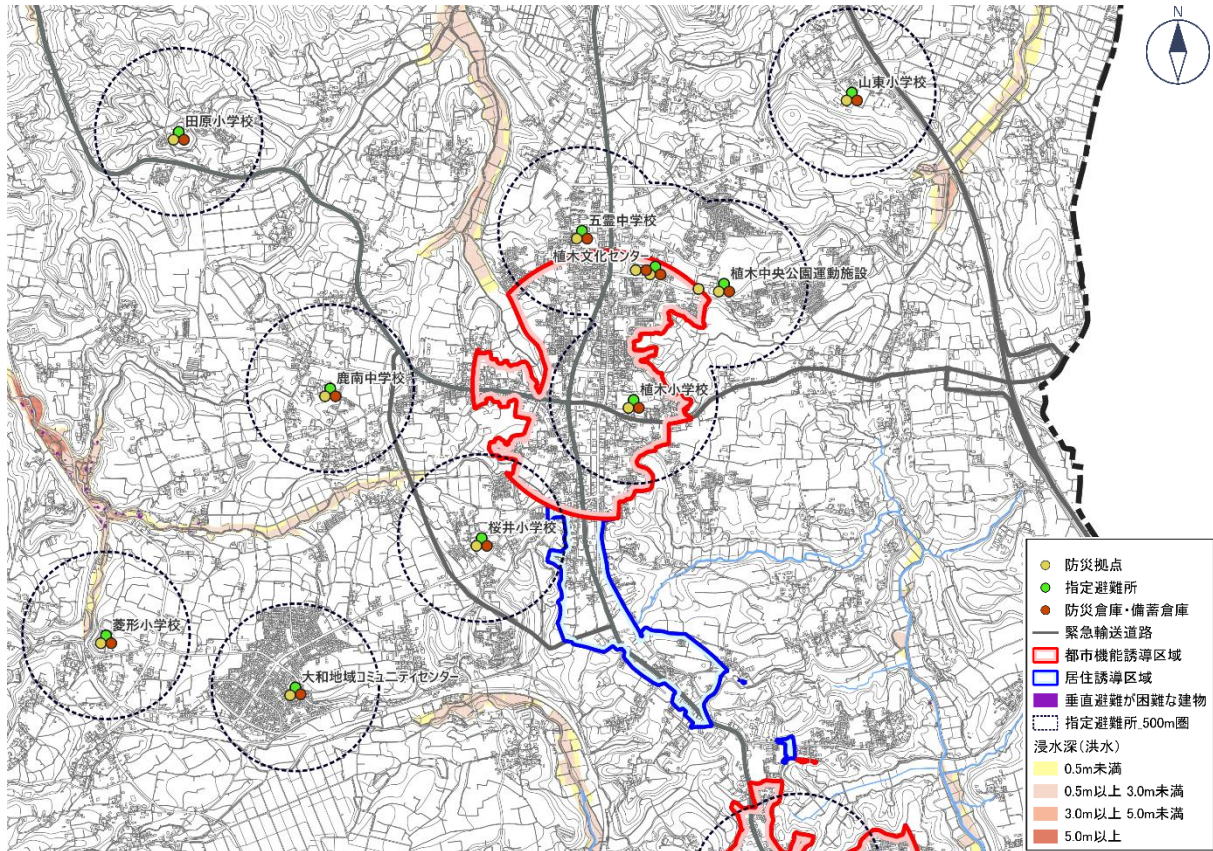
目 次

災害リスク分析

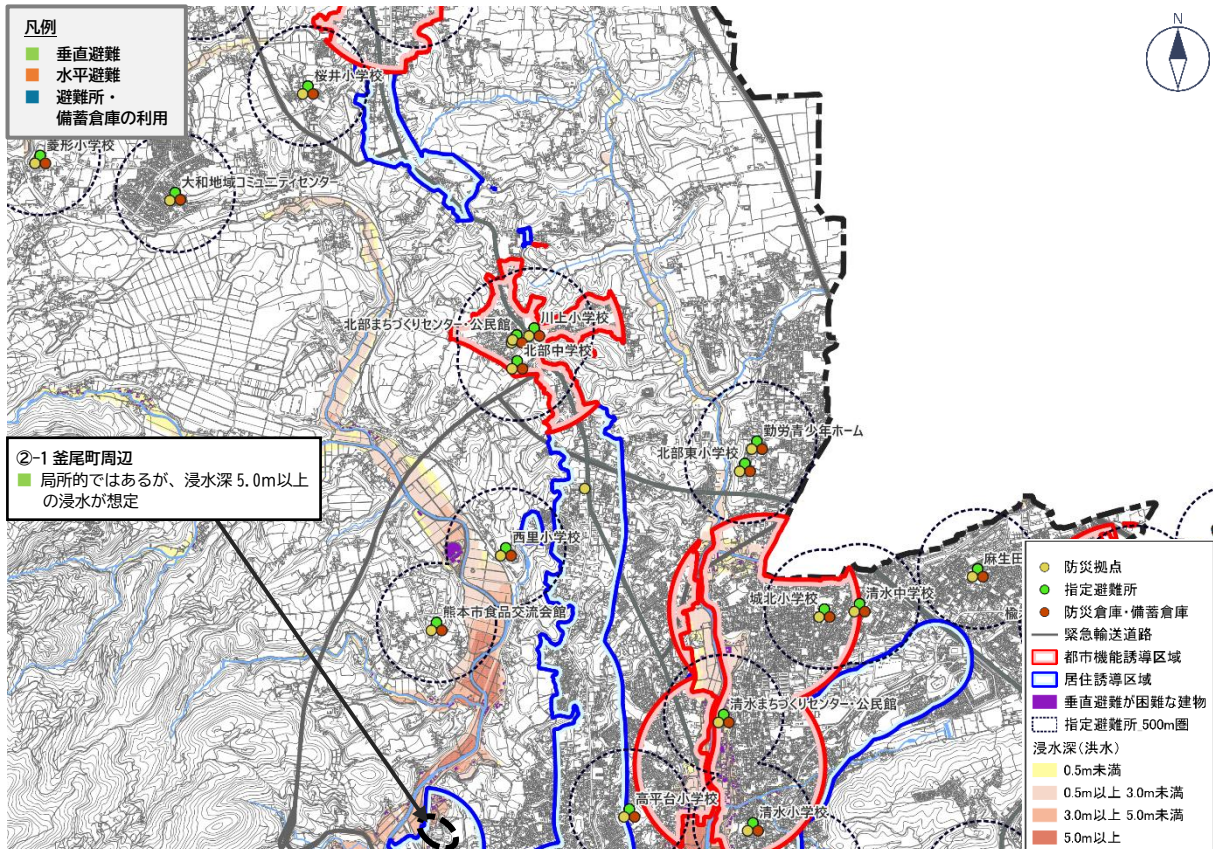
(1) 浸水深（洪水）×建築階数×防災施設（避難所等）	．．．．．付録- 3
(2) 浸水深（高潮）×建築階数×防災施設（避難所等）	．．．．．付録-11
(3) 浸水深（内水）×建物（階数）×防災施設（避難所等）	．．．．．付録-19
(4) 浸水（洪水）到達時間・家屋倒壊等氾濫想定区域 ×防災施設（避難所・高齢者・道路）・公共施設	．．．．．付録-27
(5) 浸水（洪水）継続時間 ×防災施設（避難所・道路（緊急輸送道路））	．．．．．付録-35
(6) どこにでも起こりうる直下地震 ×旧耐震基準で建てられたと推定される木造建築物	．．．．．付録-43
(7) どこにでも起こりうる直下の地震（液状化）	．．．．．付録-51
(8) 液状化発生傾向図	．．．．．付録-59
(9) 大規模盛土造成地	．．．．．付録-67

浸水深（洪水）×建築階数×防災施設（避難所等）

① 植木地区

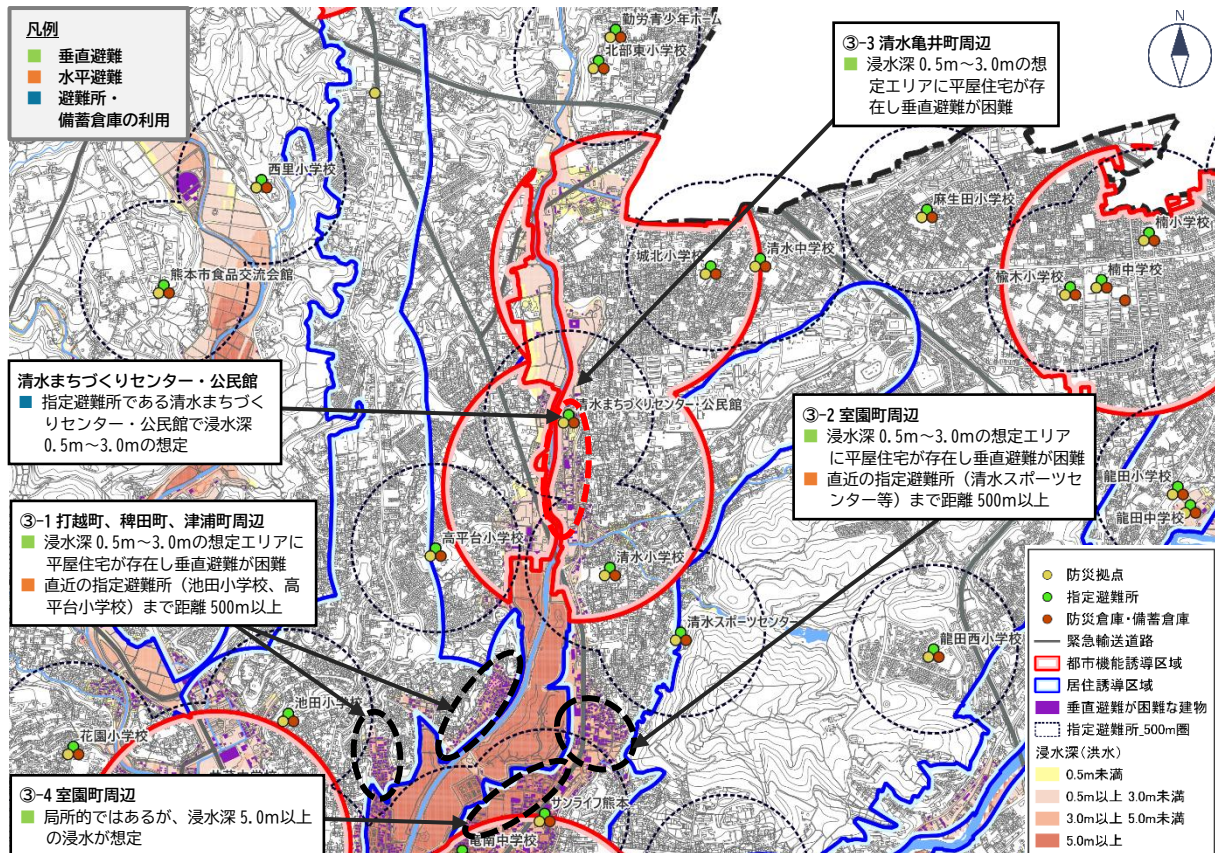


② 北部地区

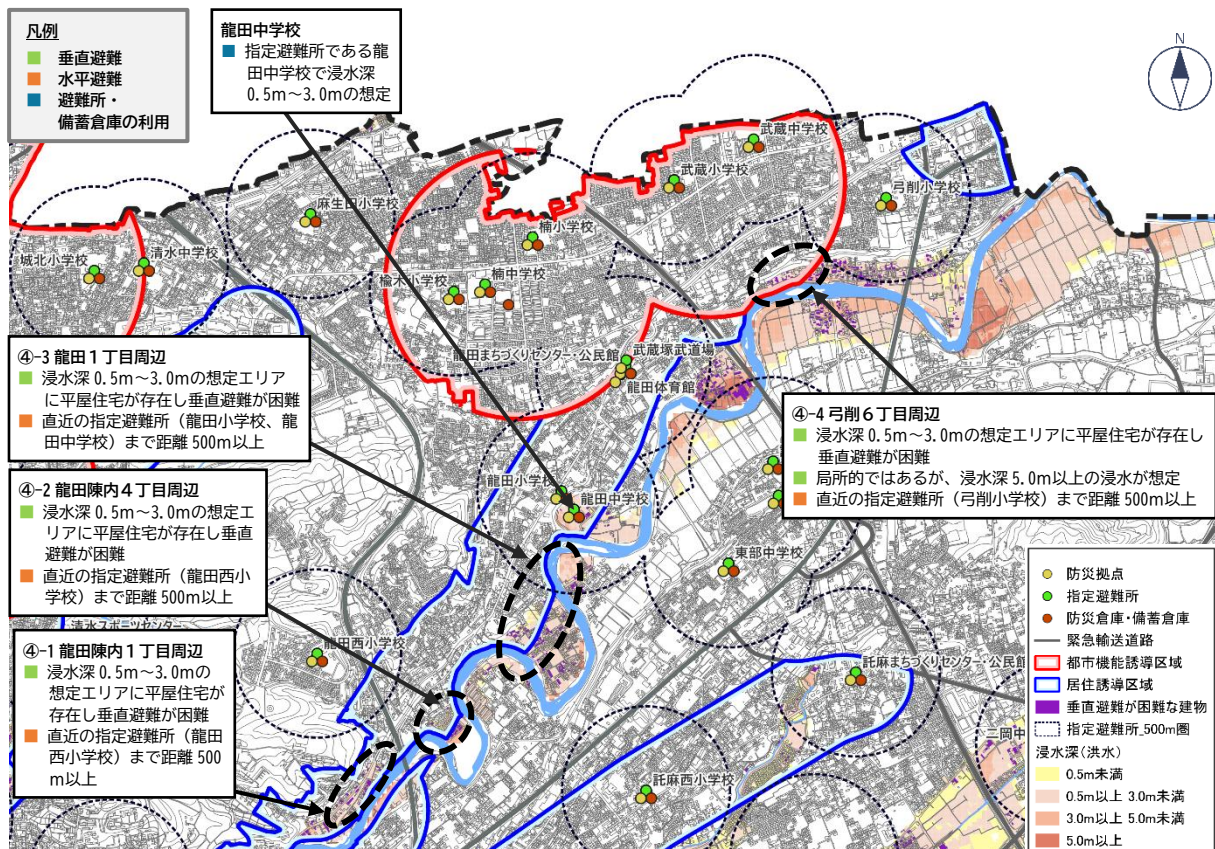


浸水深（洪水）×建築階数×防災施設（避難所等）

③ 八景水谷・清水亀井地区

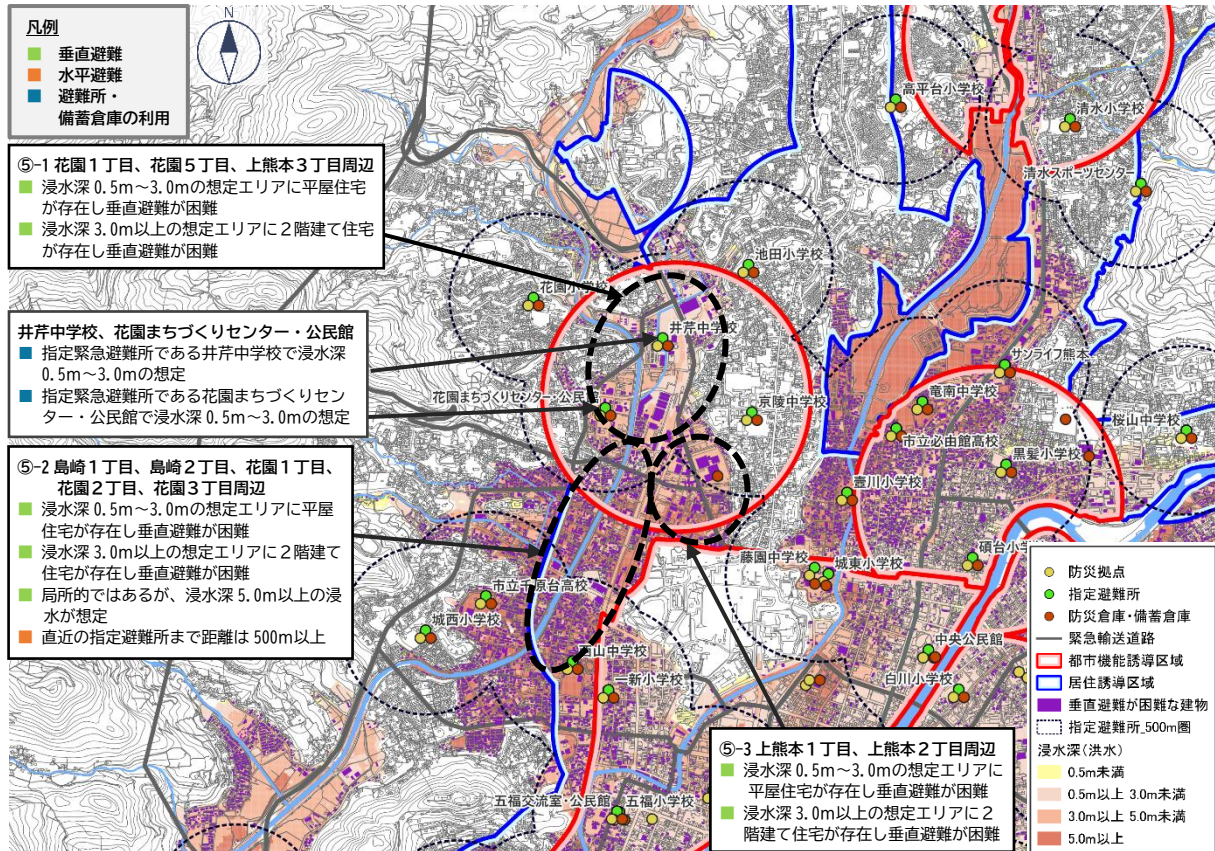


④ 楠・武蔵ヶ丘地区

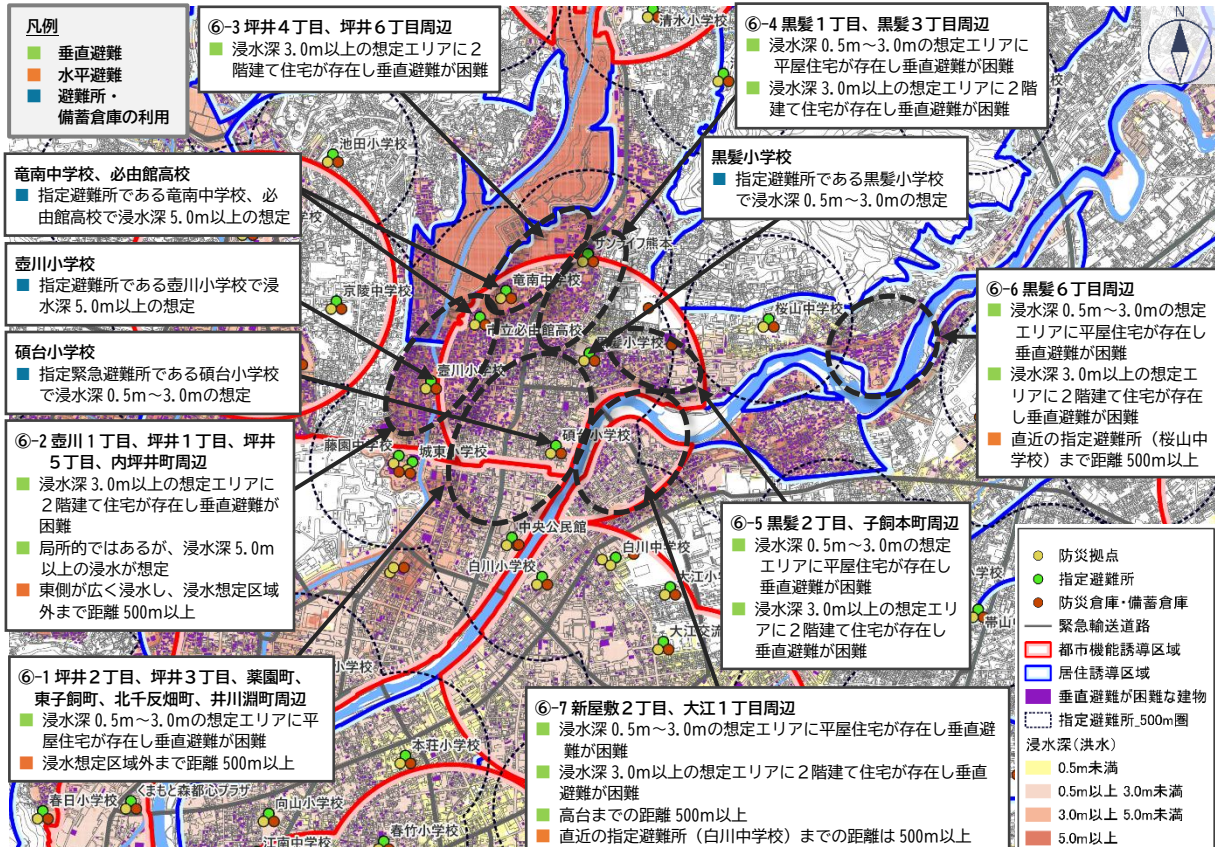


浸水深（洪水）×建築階数×防災施設（避難所等）

⑤ 上熊本地区

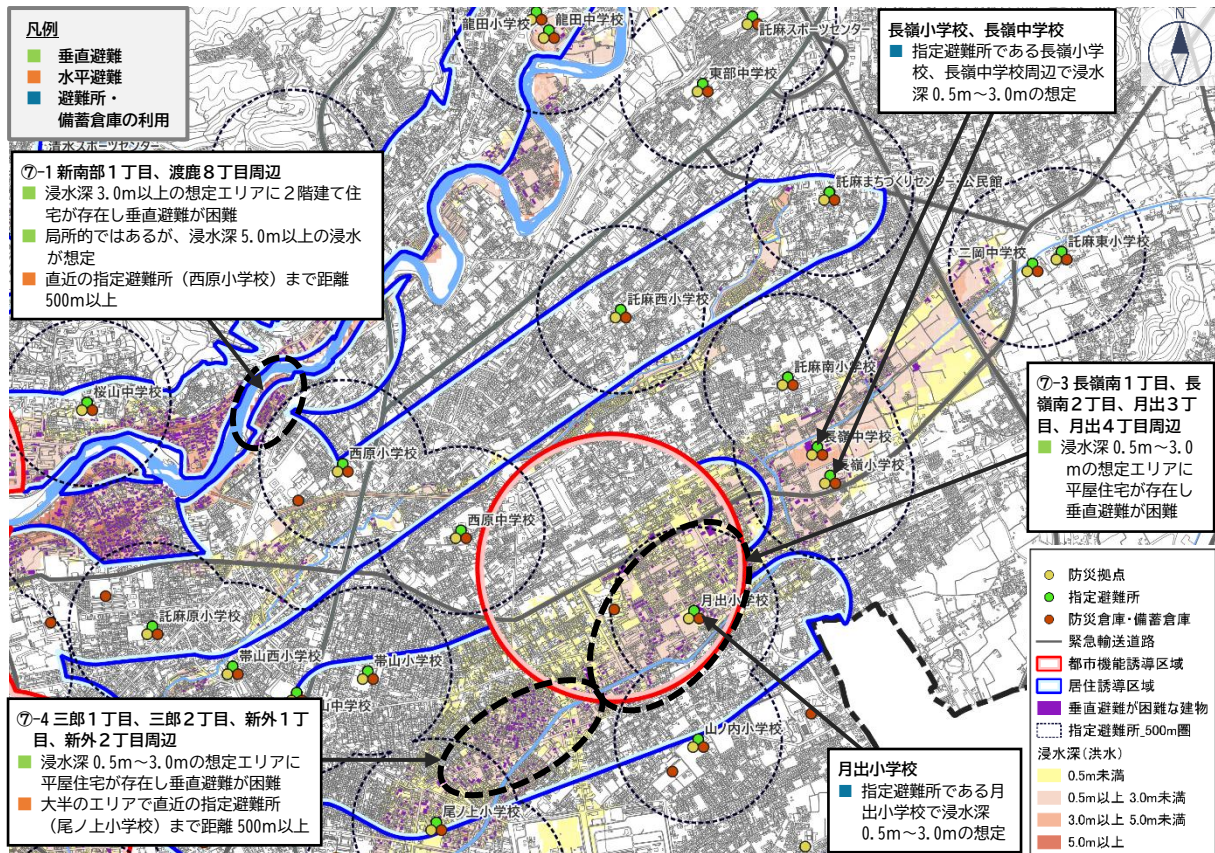


⑥ 子飼地区

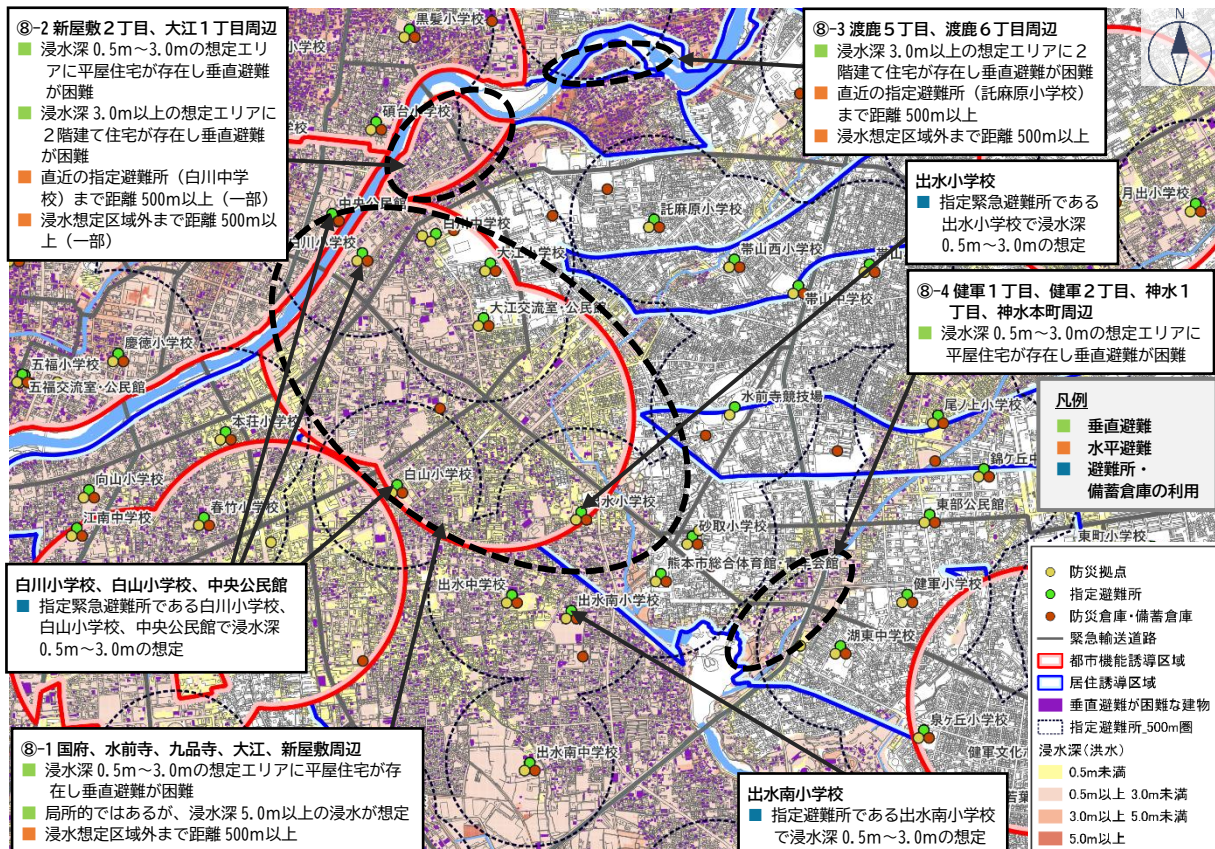


浸水深（洪水）×建築階数×防災施設（避難所等）

⑦ 長嶺地区

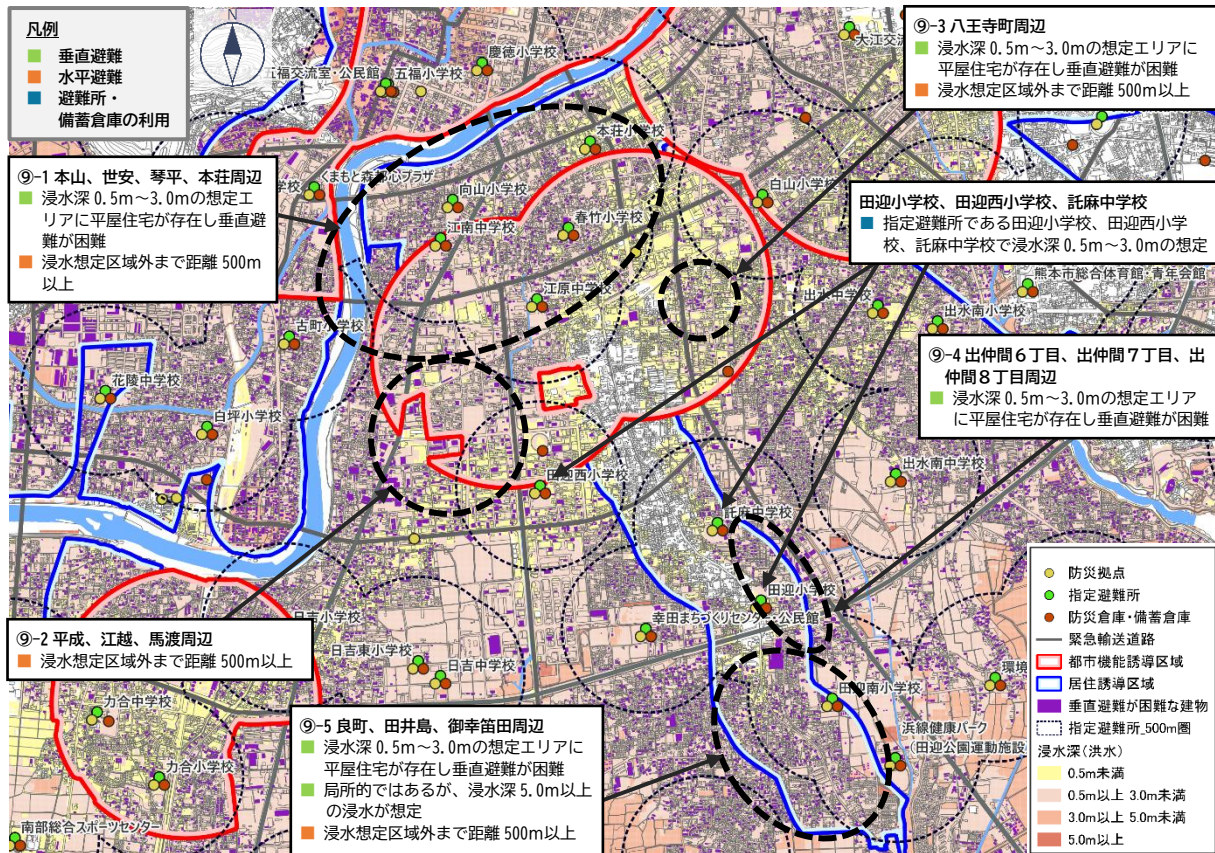


⑧ 水前寺・九品寺地区

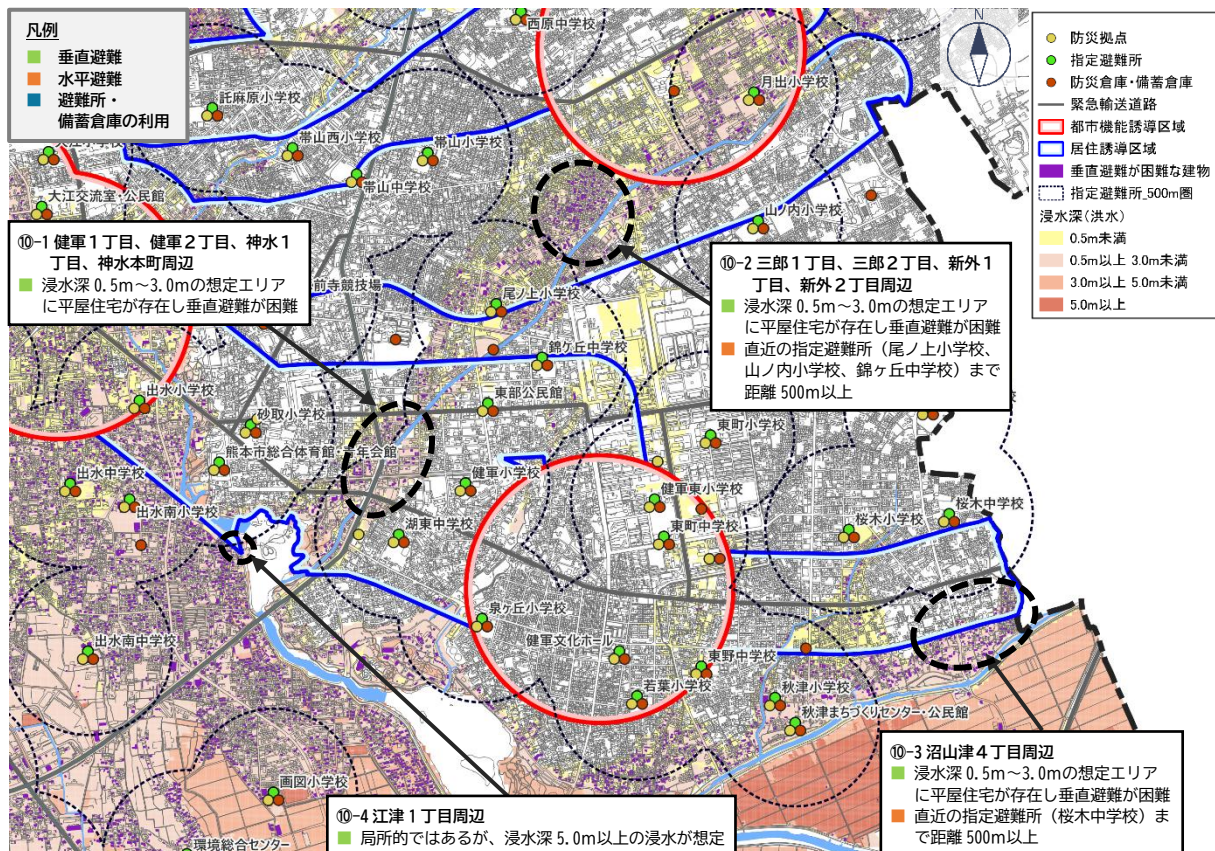


浸水深（洪水）×建築階数×防災施設（避難所等）

⑨ 平成・南熊本地区

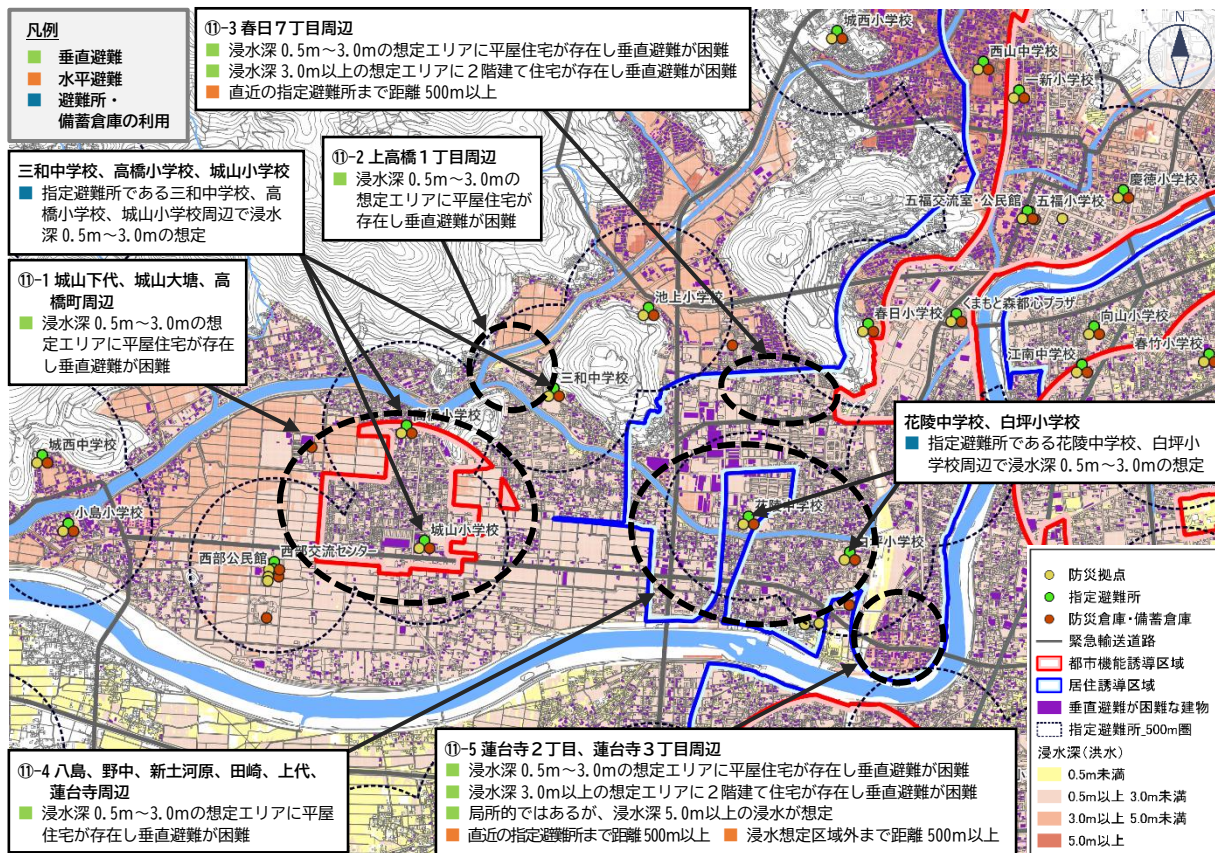


⑩ 健軍地区

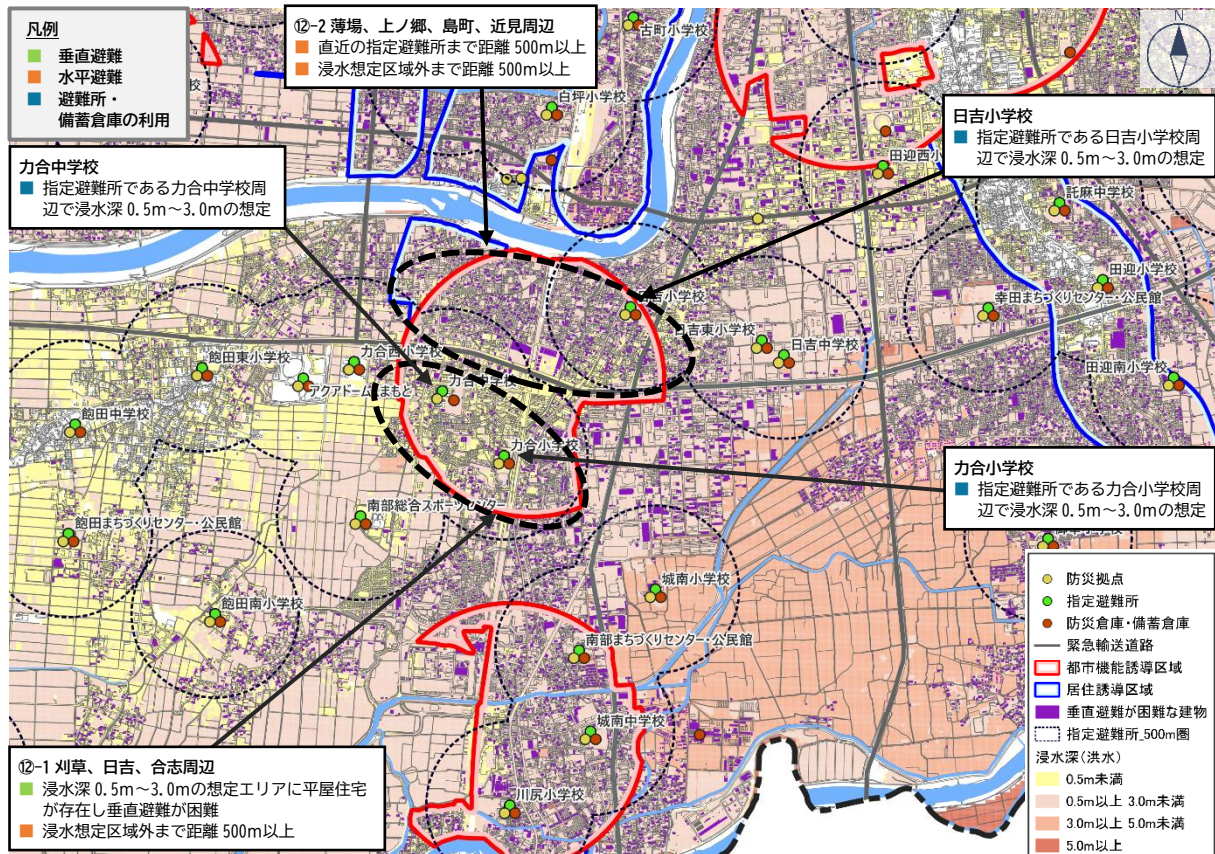


浸水深（洪水）×建築階数×防災施設（避難所等）

⑪ 城山地区

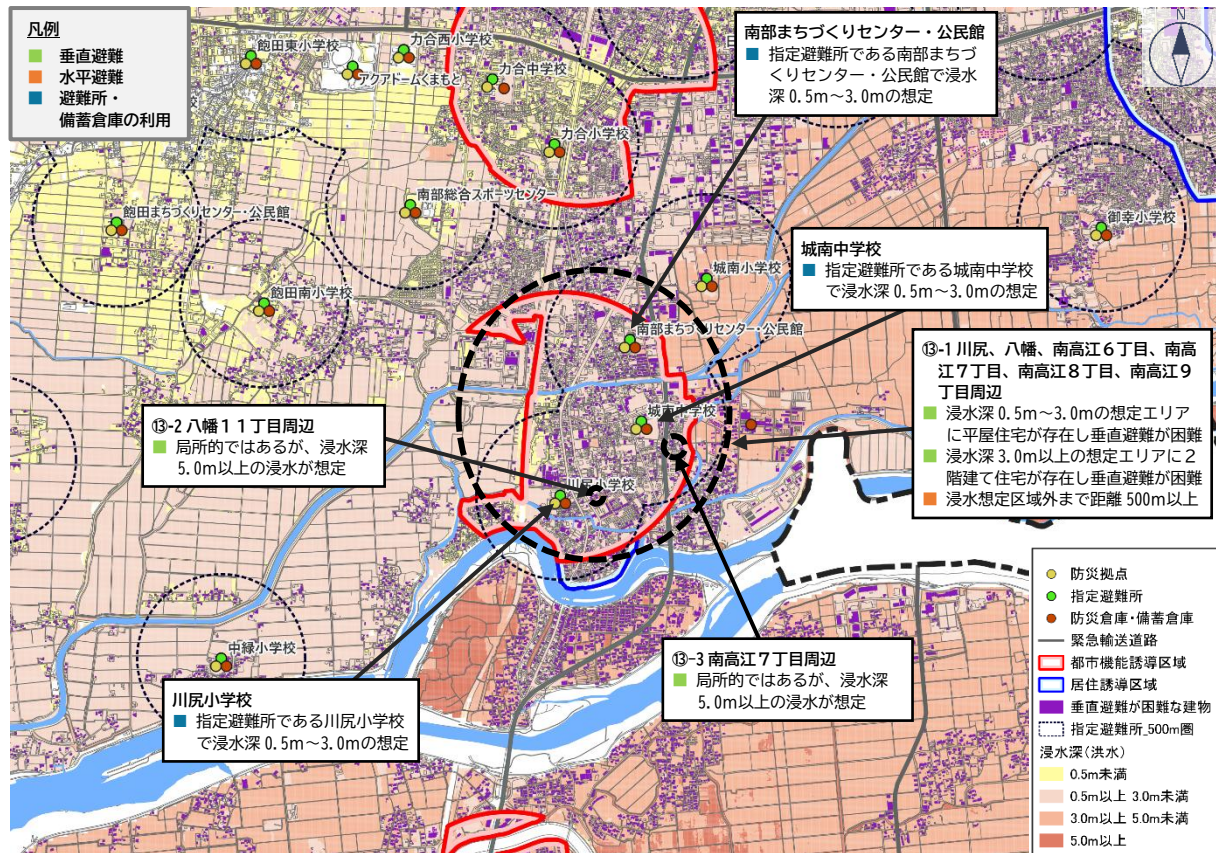


⑫ 刈草地区

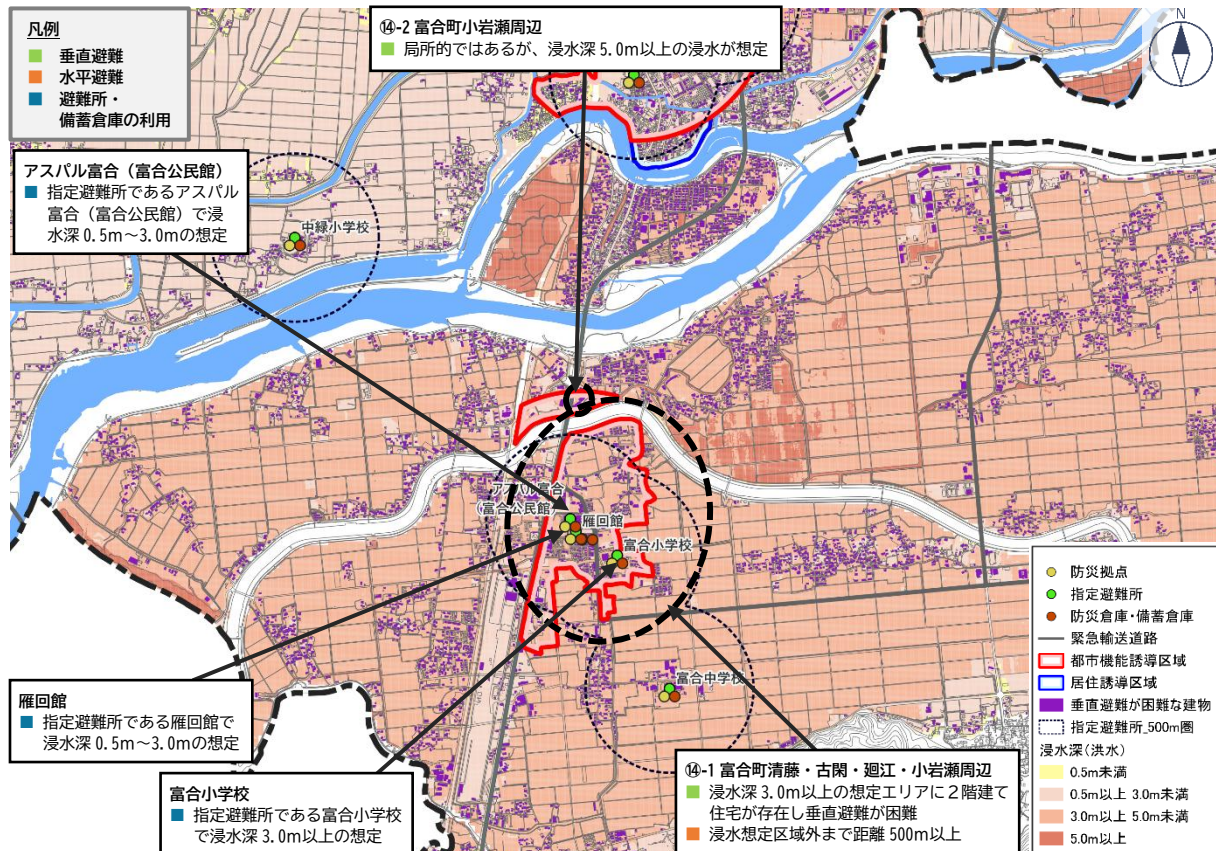


浸水深（洪水）×建築階数×防災施設（避難所等）

⑬ 川尻地区

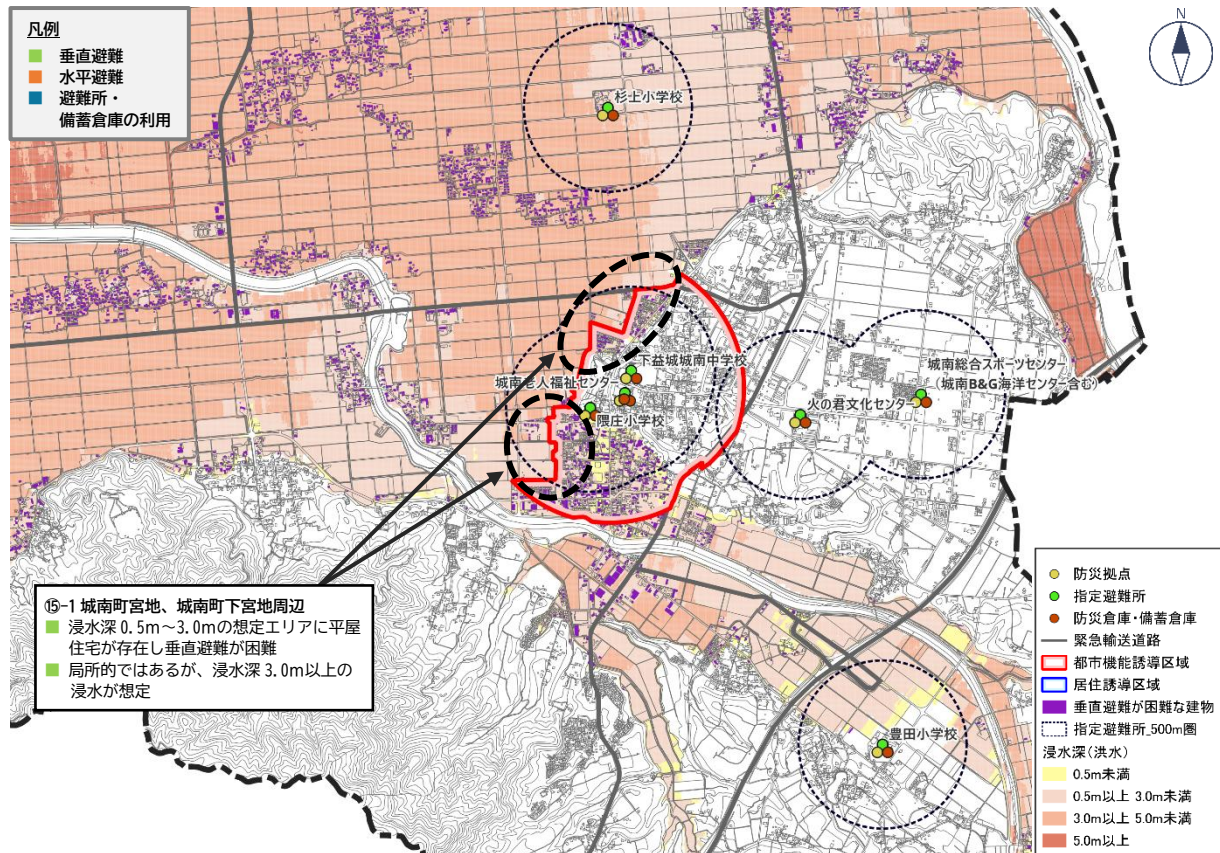


⑭ 富合地区

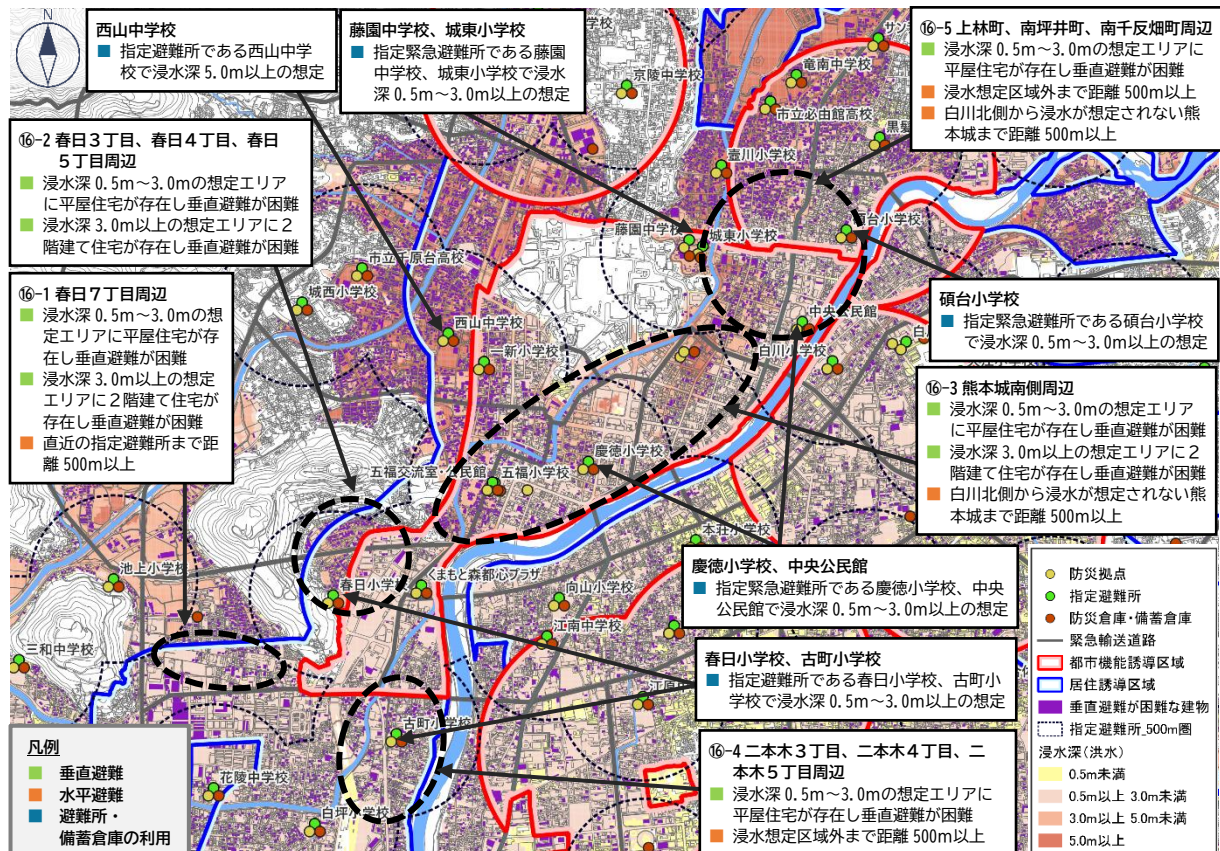


浸水深（洪水）×建築階数×防災施設（避難所等）

15 城南地区

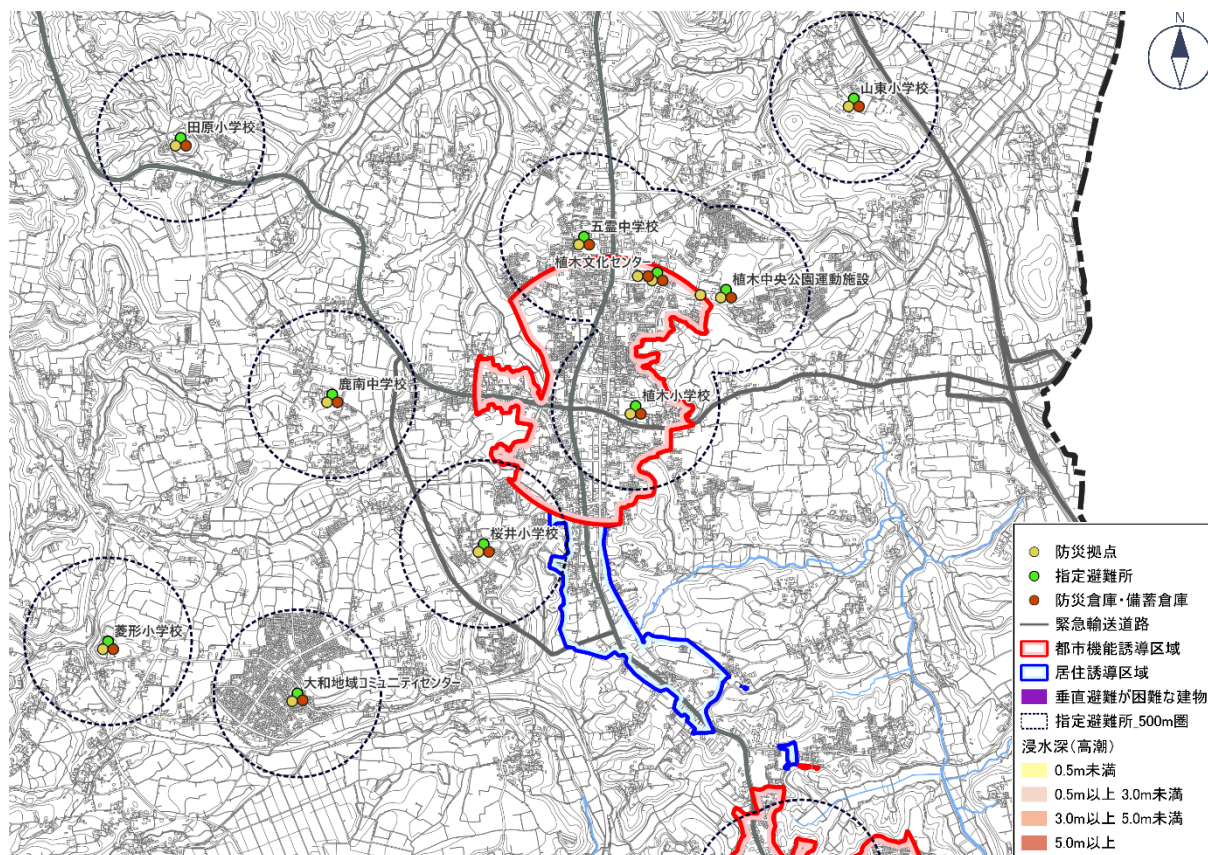


16 中心市街地地区

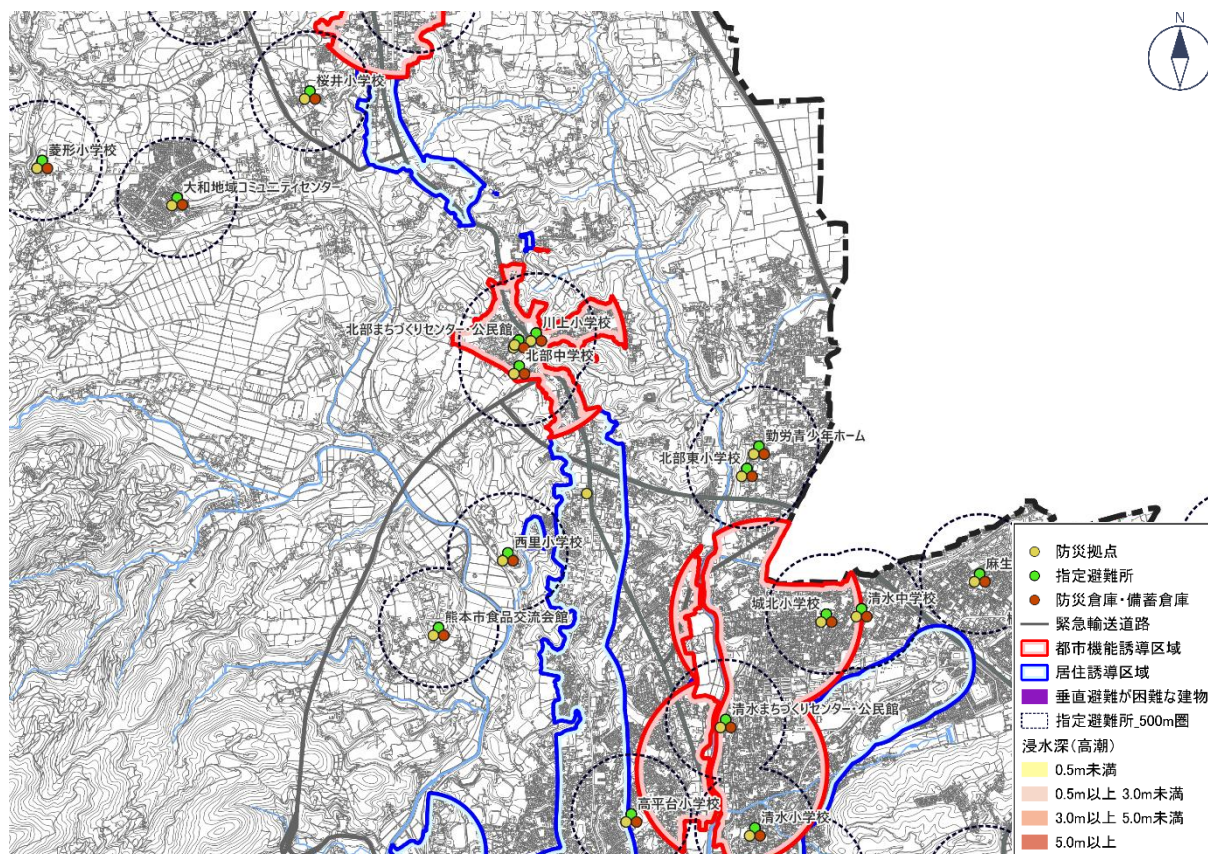


浸水深（高潮）×建築階数×防災施設（避難所等）

① 植木地区

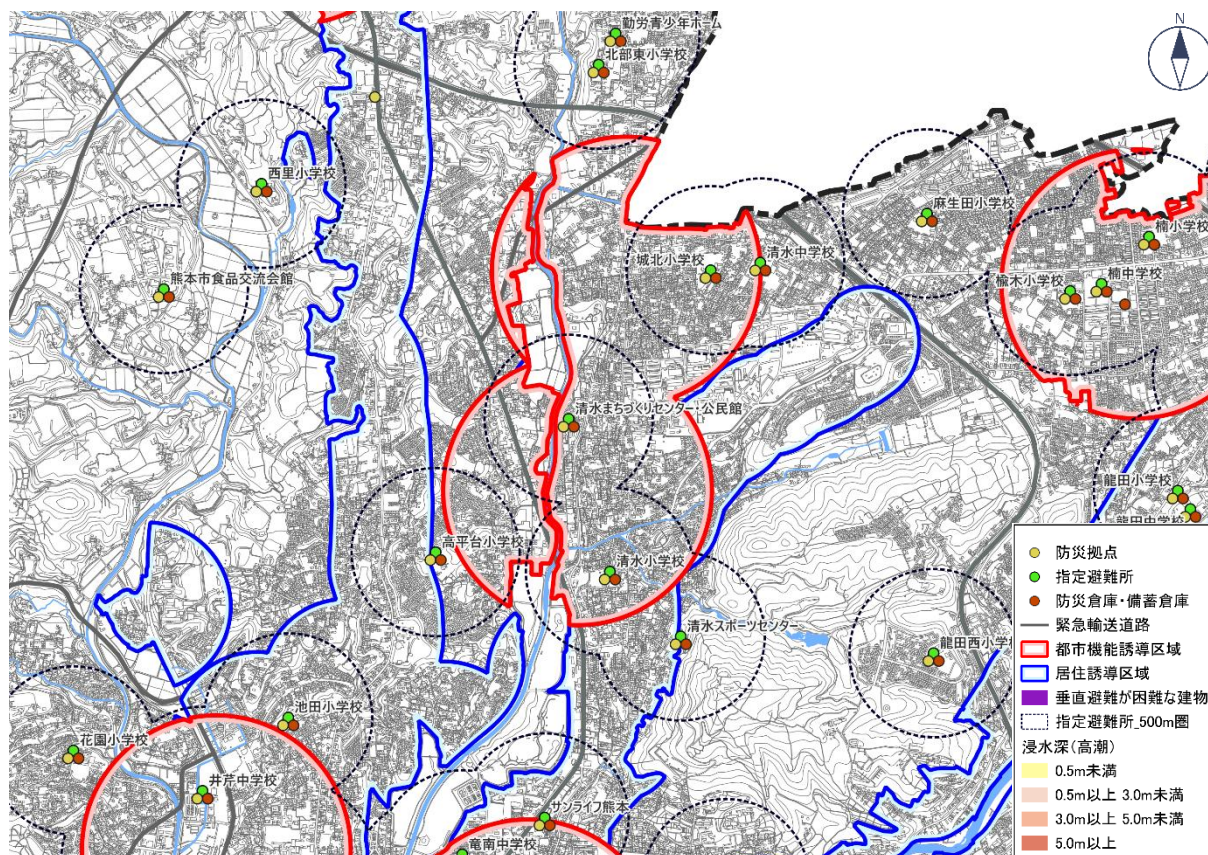


② 北部地区

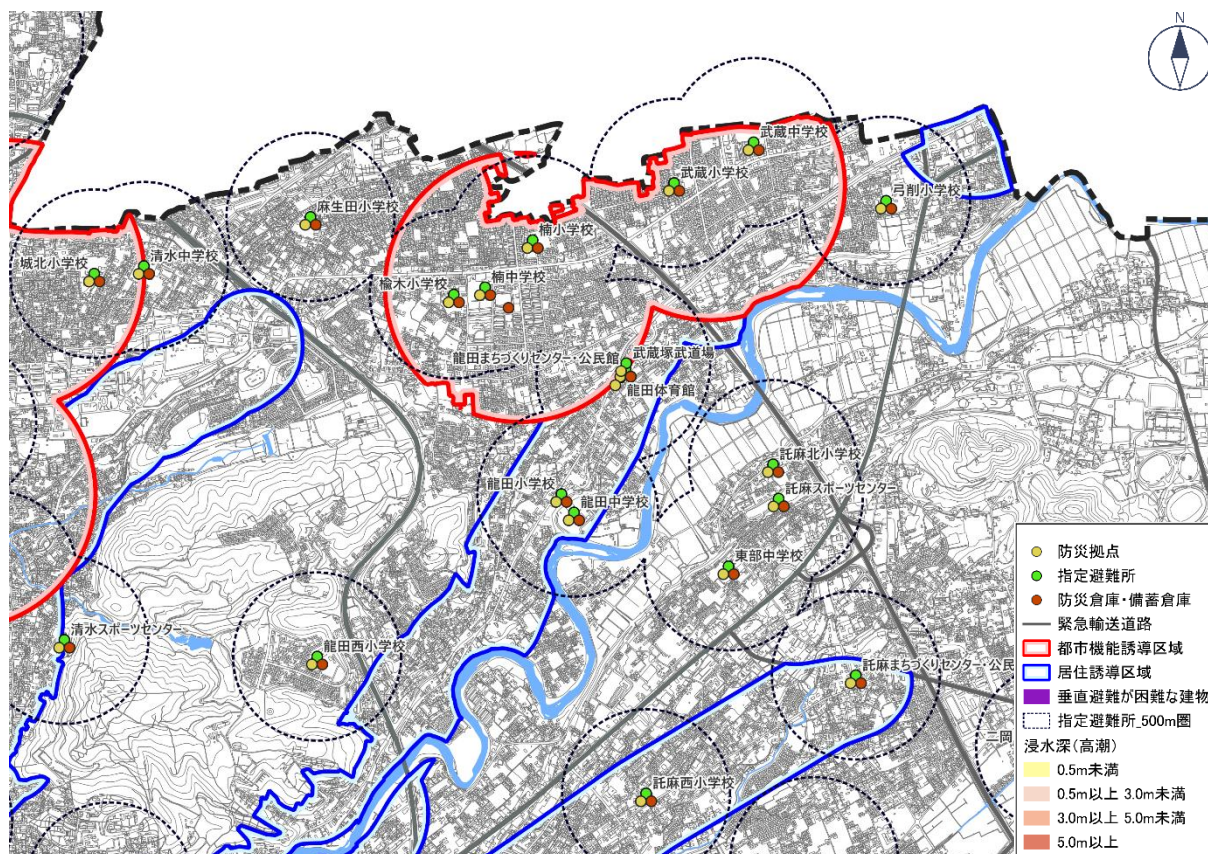


浸水深（高潮）×建築階数×防災施設（避難所等）

③ 八景水谷・清水亀井地区

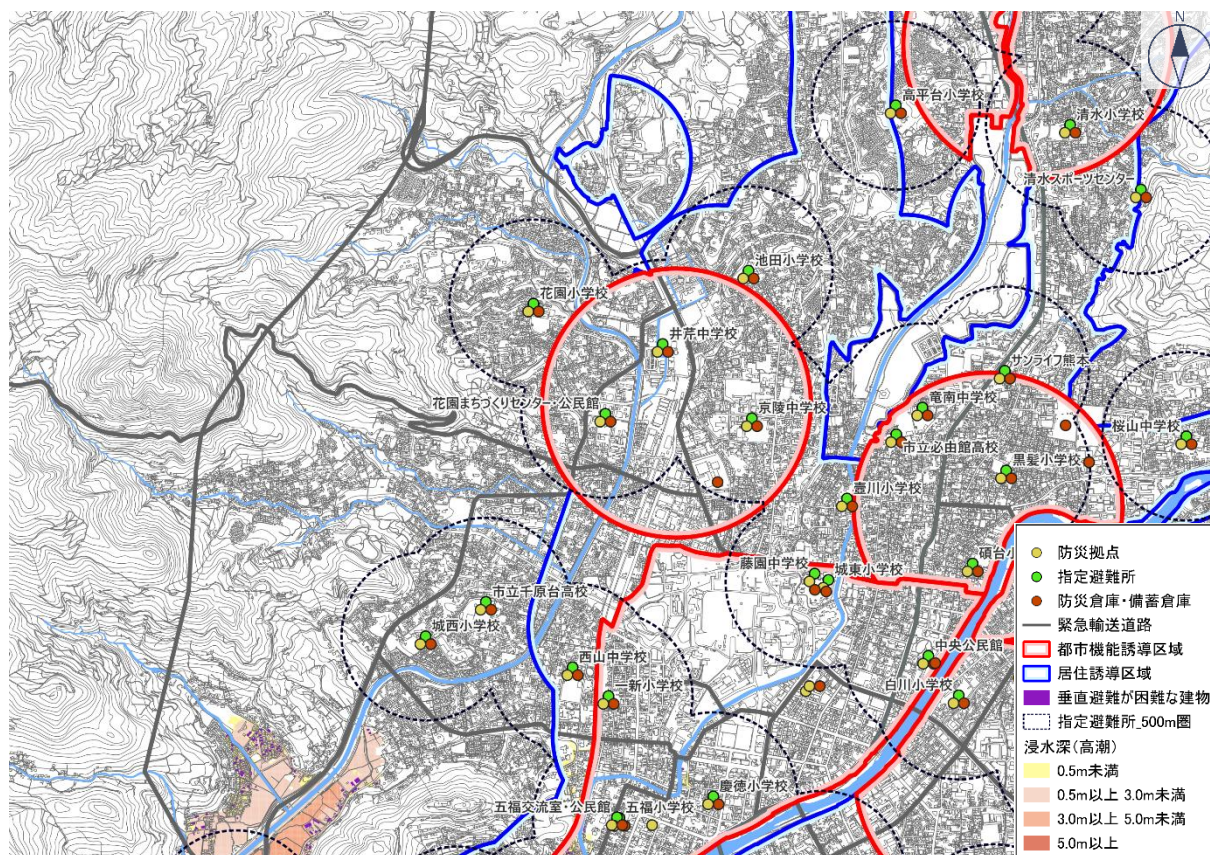


④ 楠・武蔵ヶ丘地区

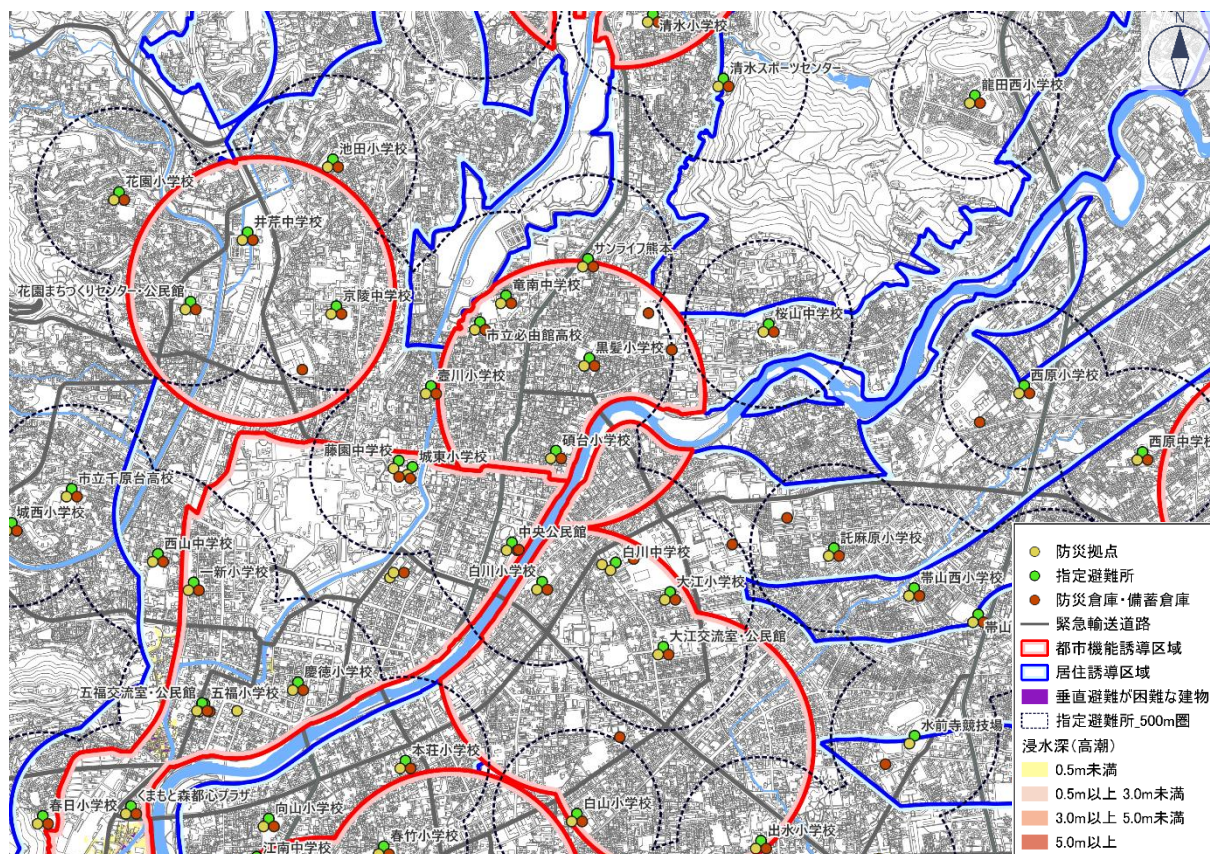


浸水深（高潮）×建築階数×防災施設（避難所等）

⑤ 上熊本地区

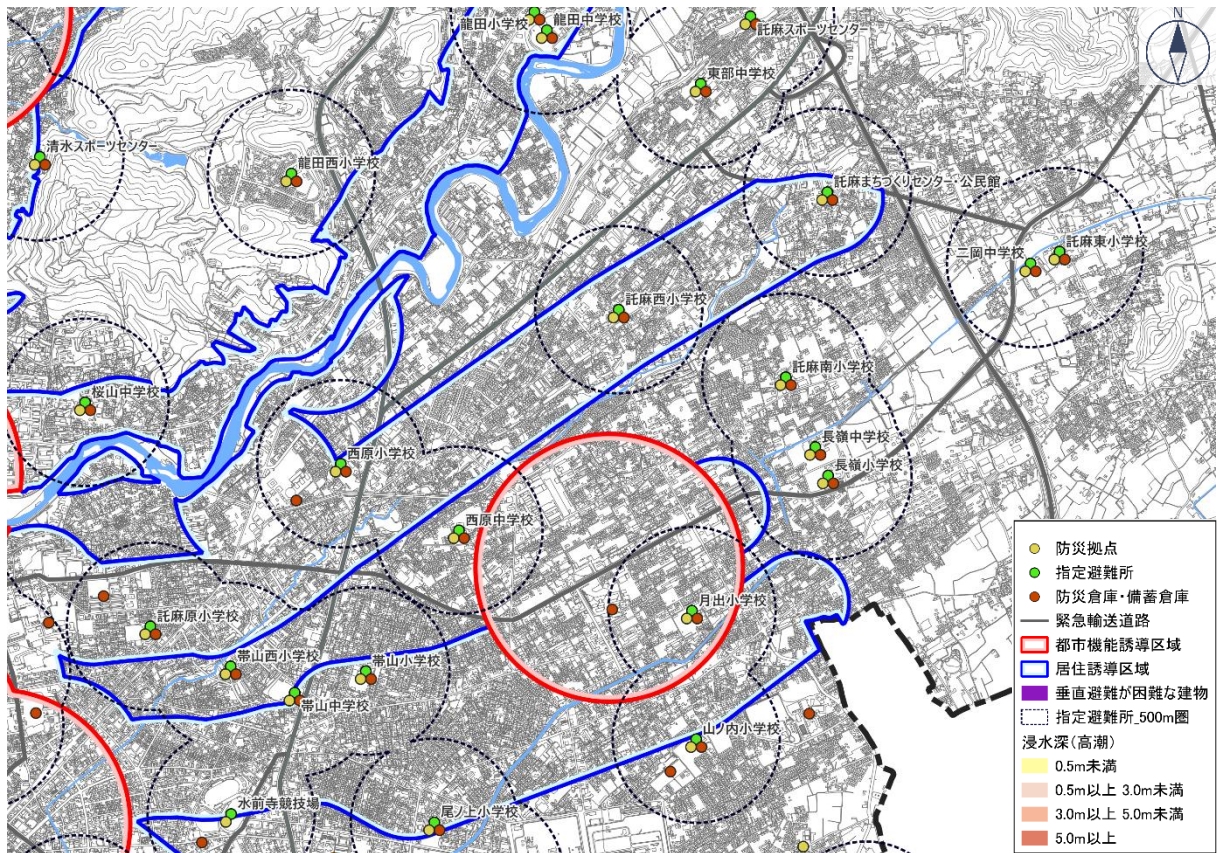


⑥ 子飼地区

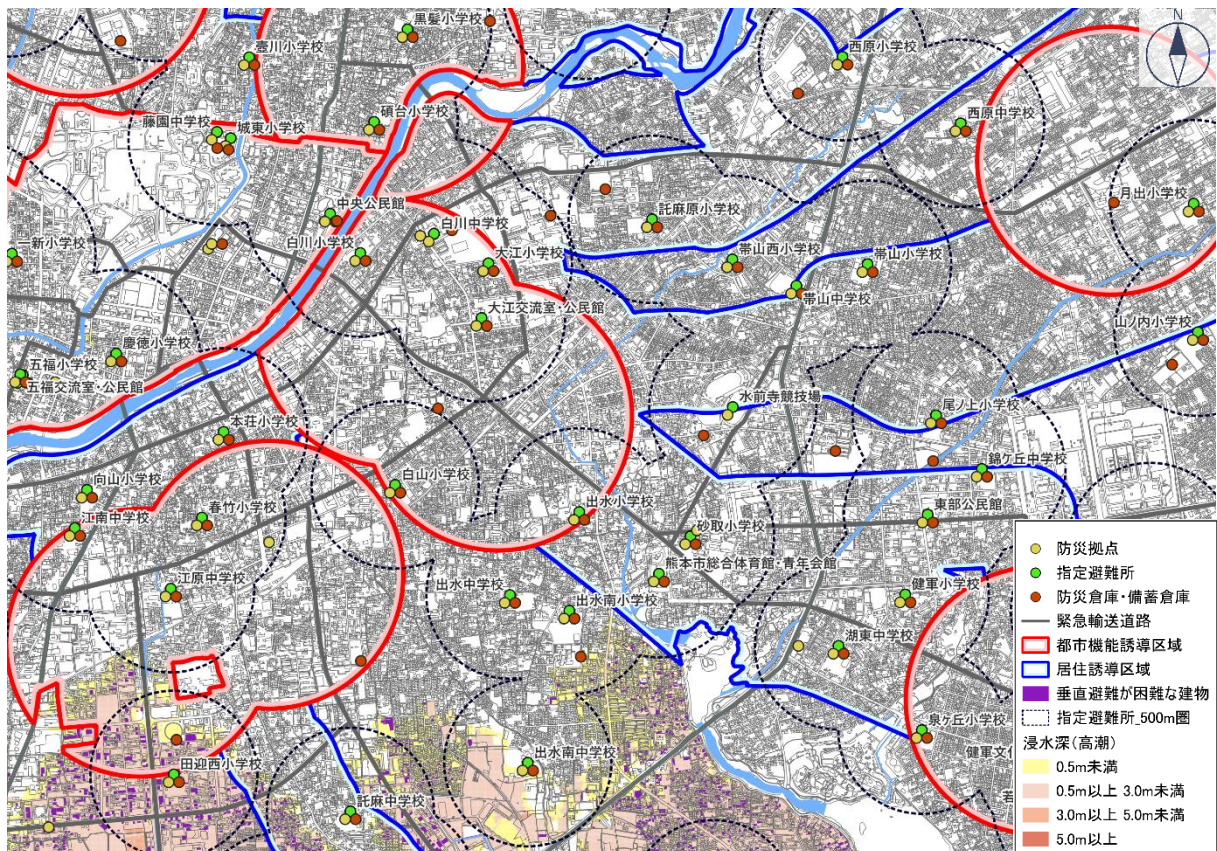


浸水深（高潮）×建築階数×防災施設（避難所等）

⑦ 長嶺地区

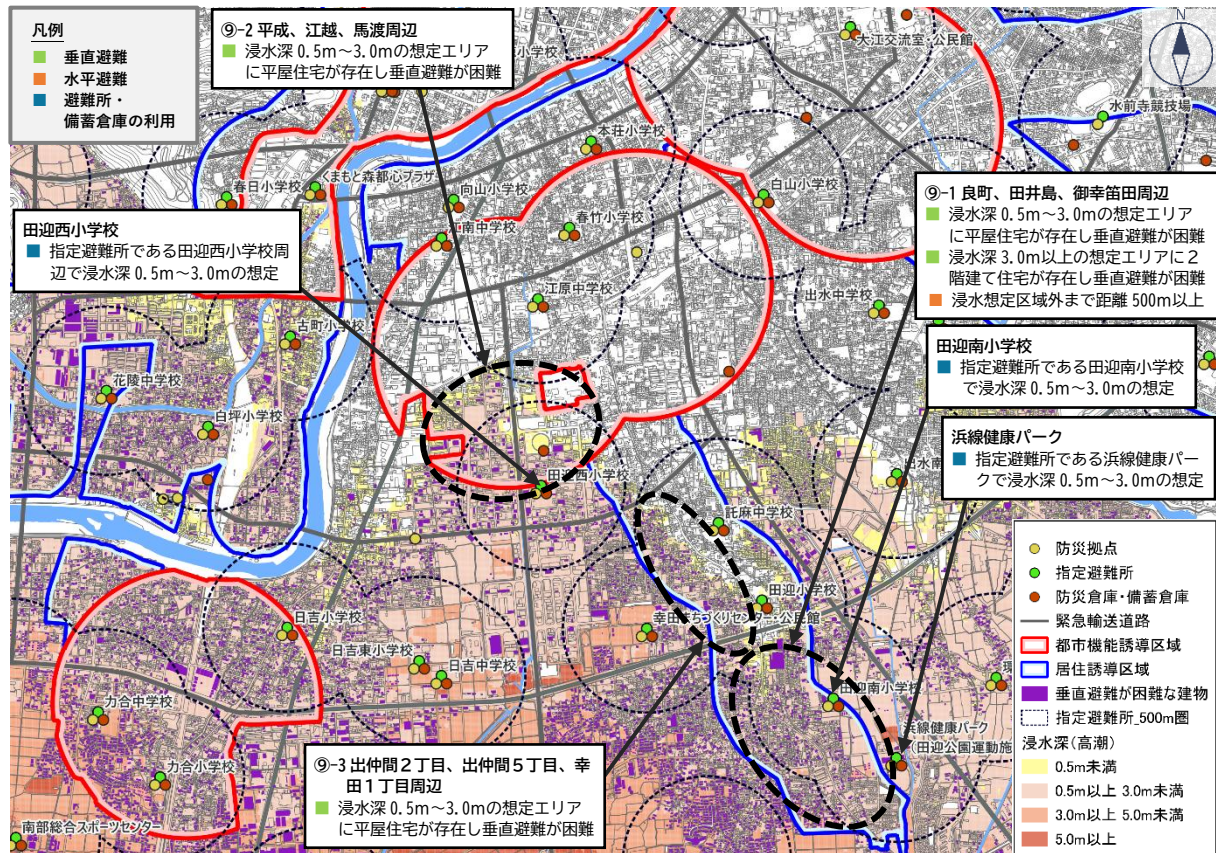


⑧ 水前寺・九品寺地区

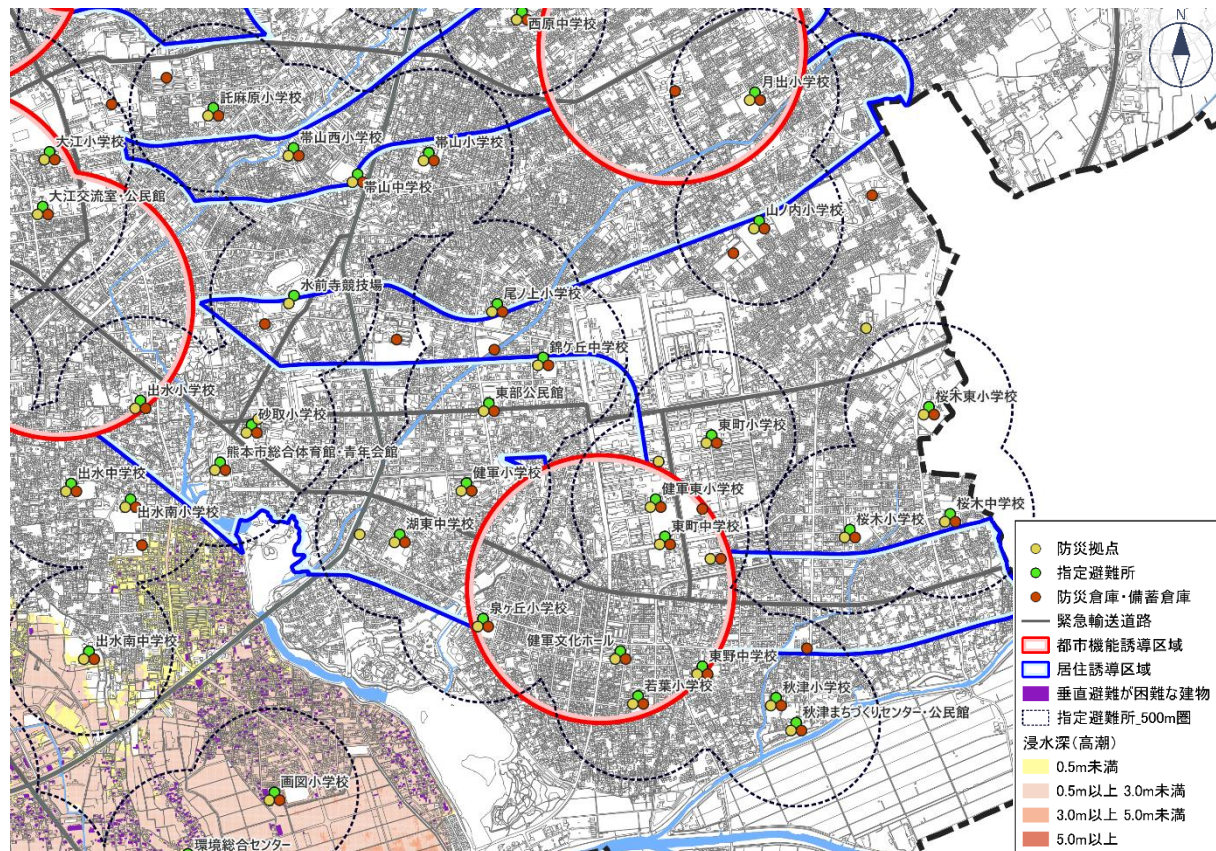


浸水深（高潮）×建築階数×防災施設（避難所等）

⑨ 平成・南熊本地区

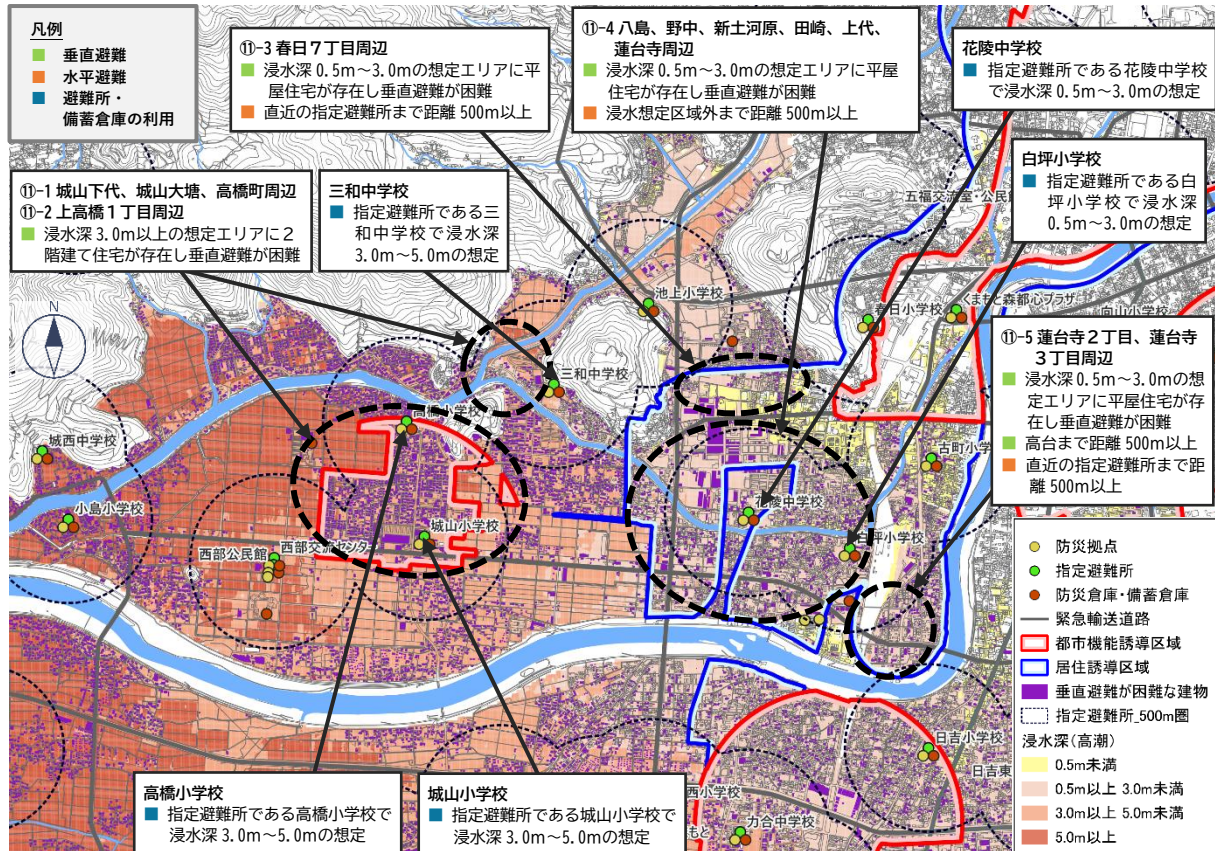


⑩ 健軍地区

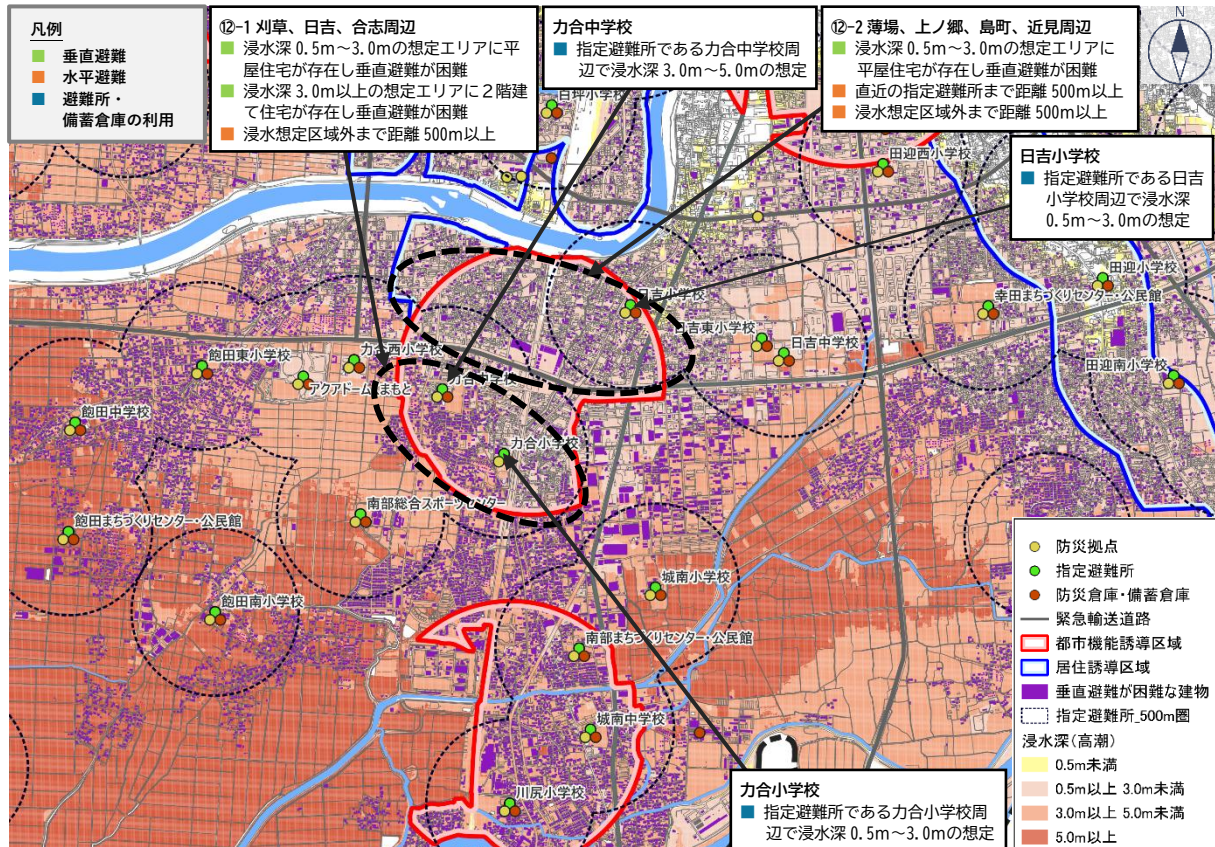


浸水深（高潮）×建築階数×防災施設（避難所等）

⑪ 城山地区

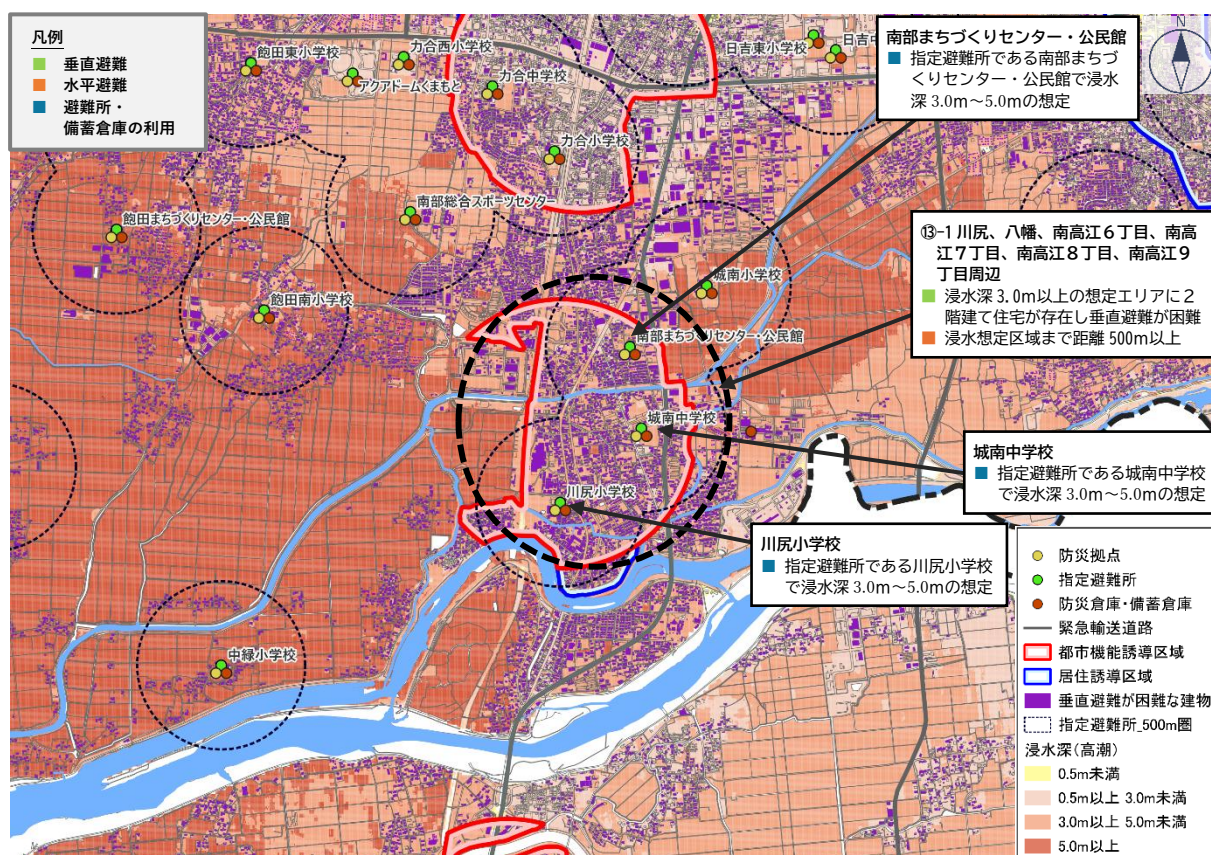


⑫ 刈草地区

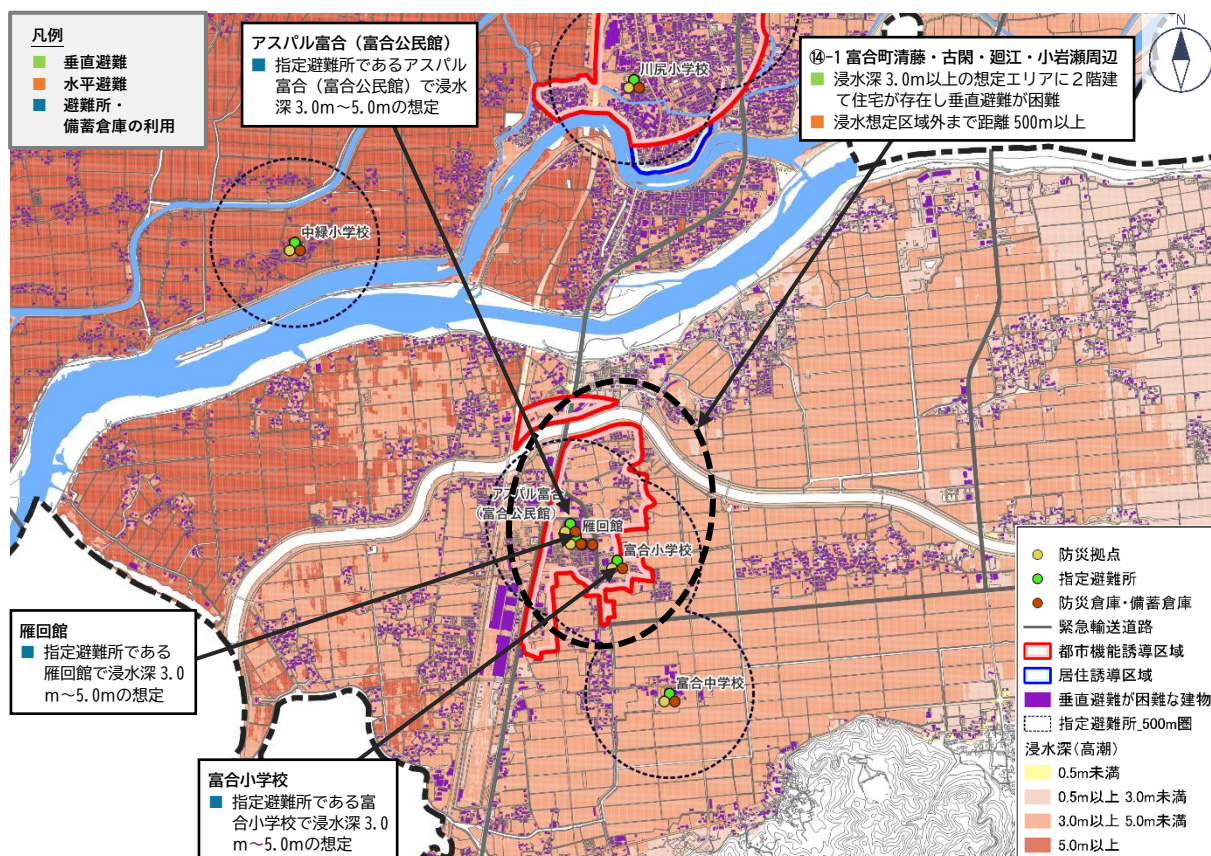


浸水深（高潮）×建築階数×防災施設（避難所等）

⑬ 川尻地区

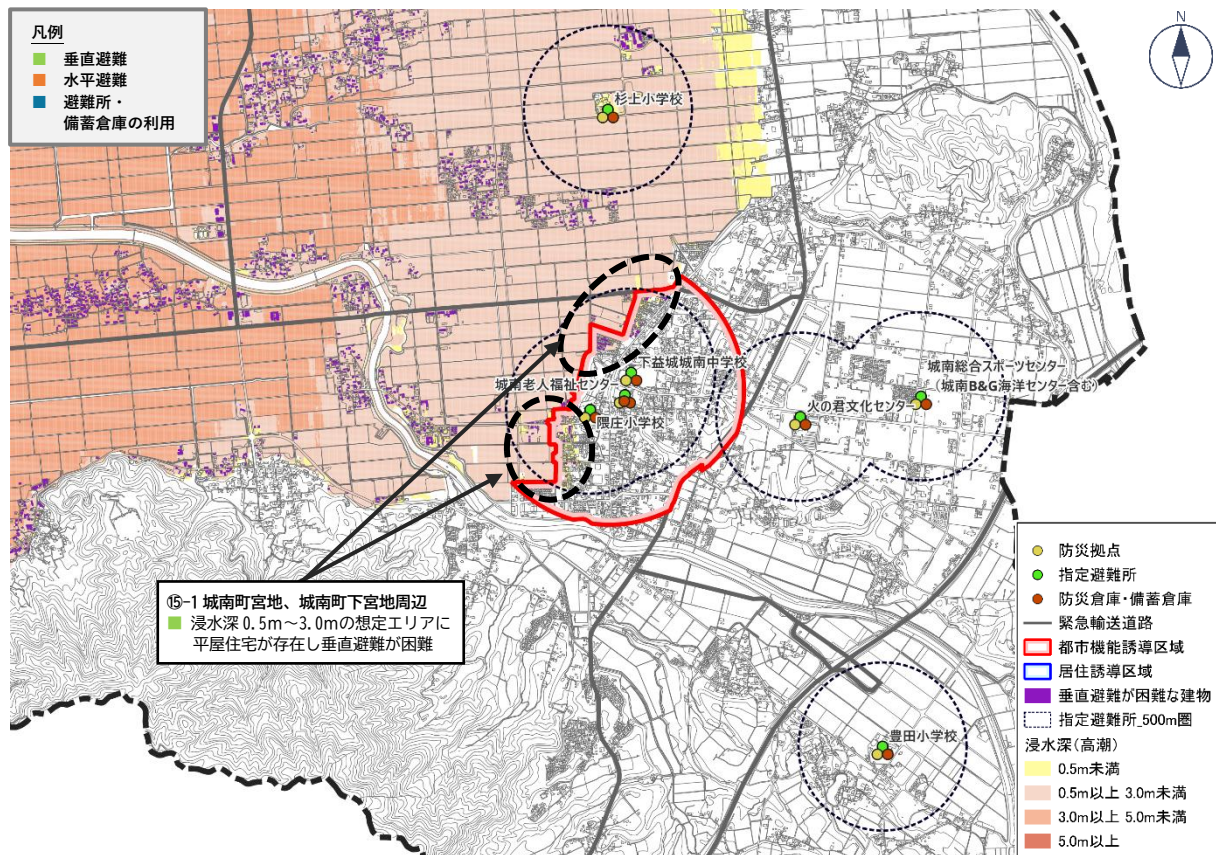


⑭ 富合地区

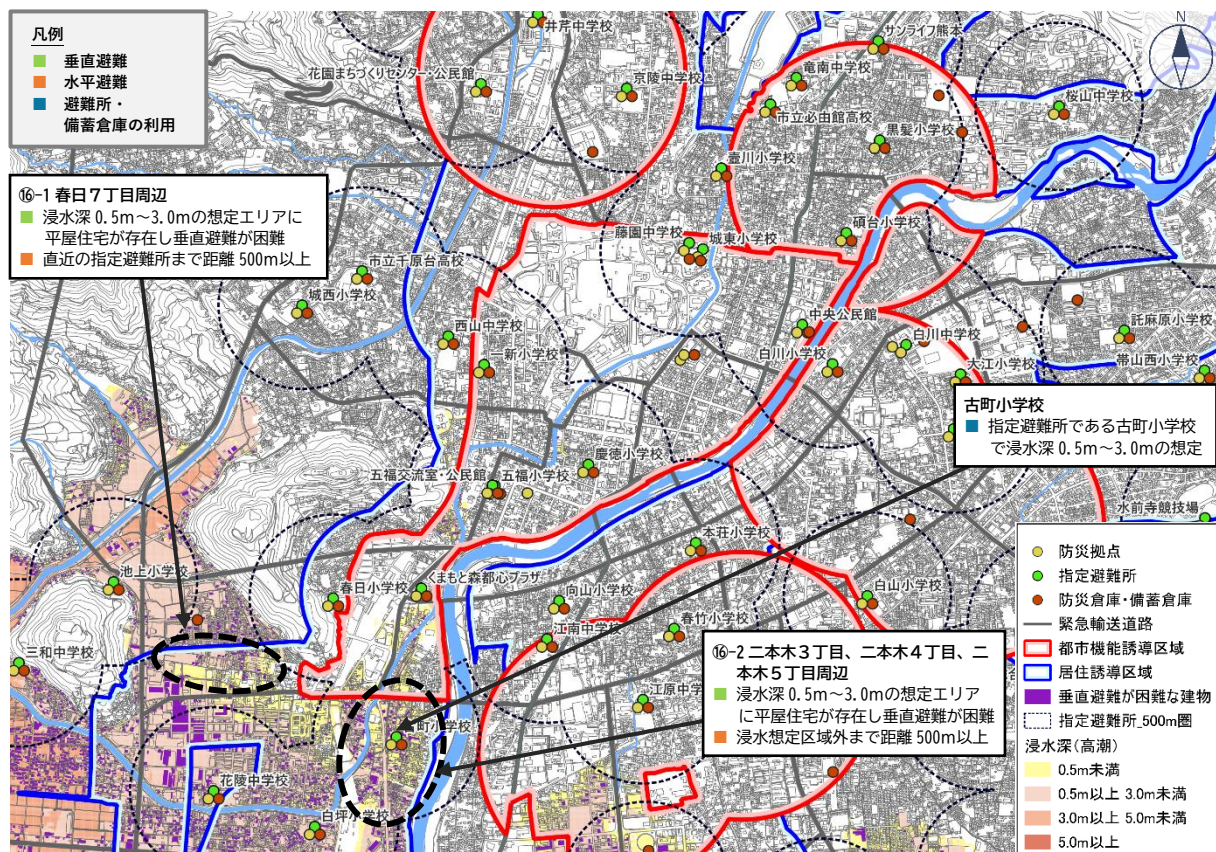


浸水深（高潮）×建築階数×防災施設（避難所等）

⑮ 城南地区

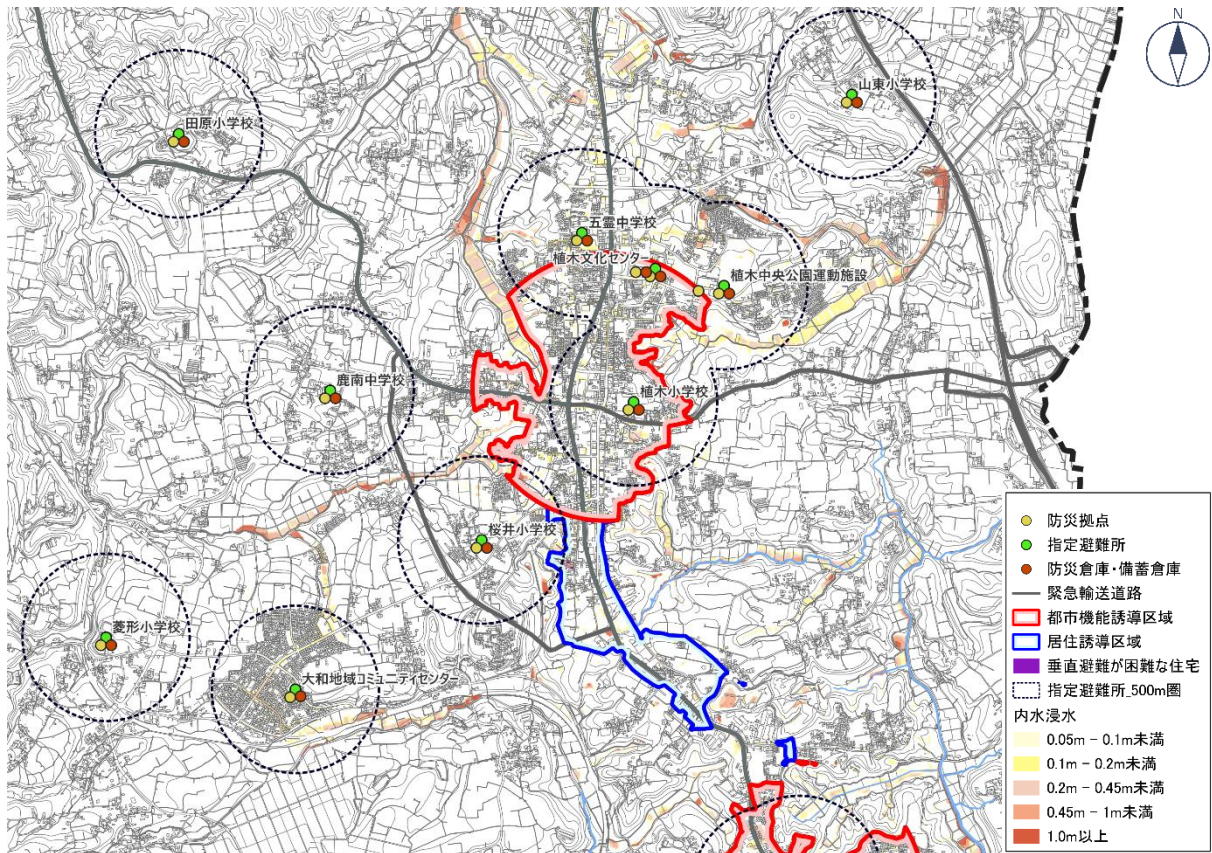


⑯ 中心市街地地区

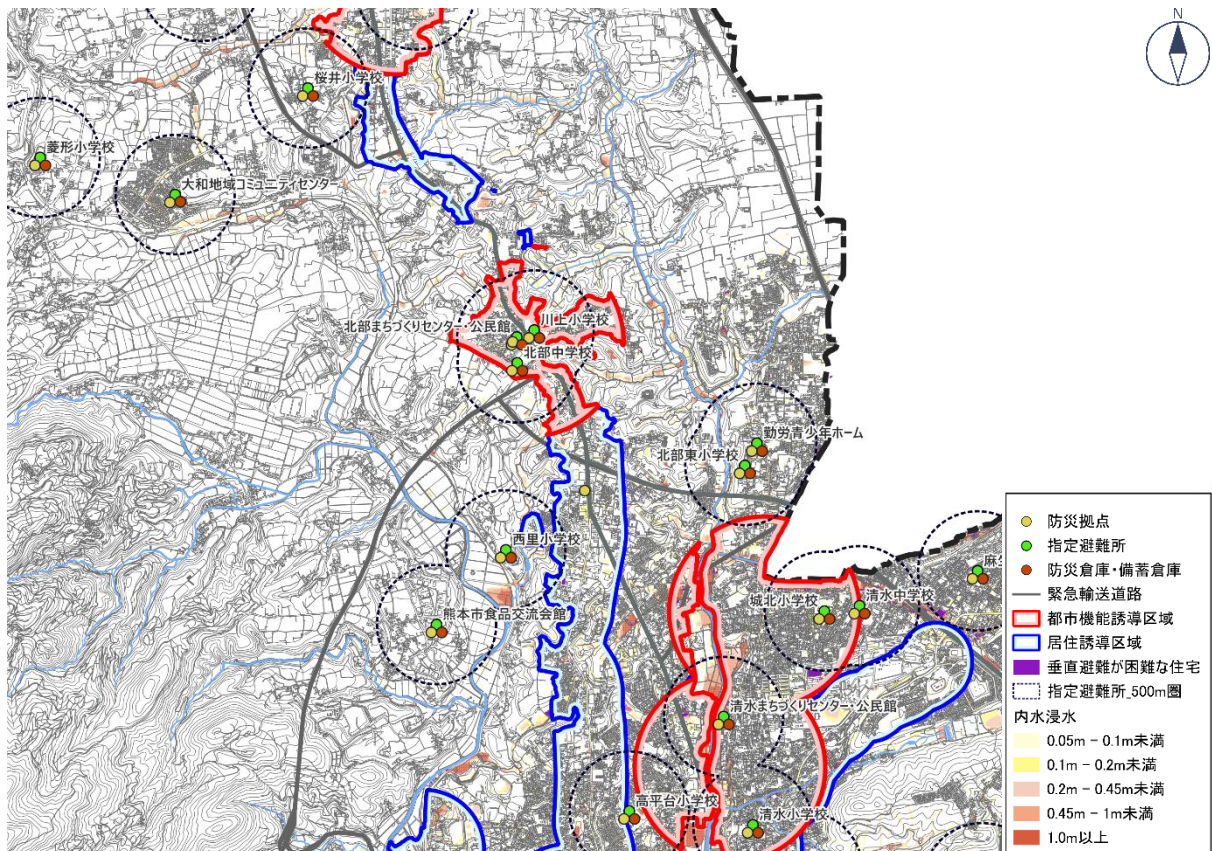


浸水深（内水）×建物（階数）×防災施設（避難所等）

① 植木地区

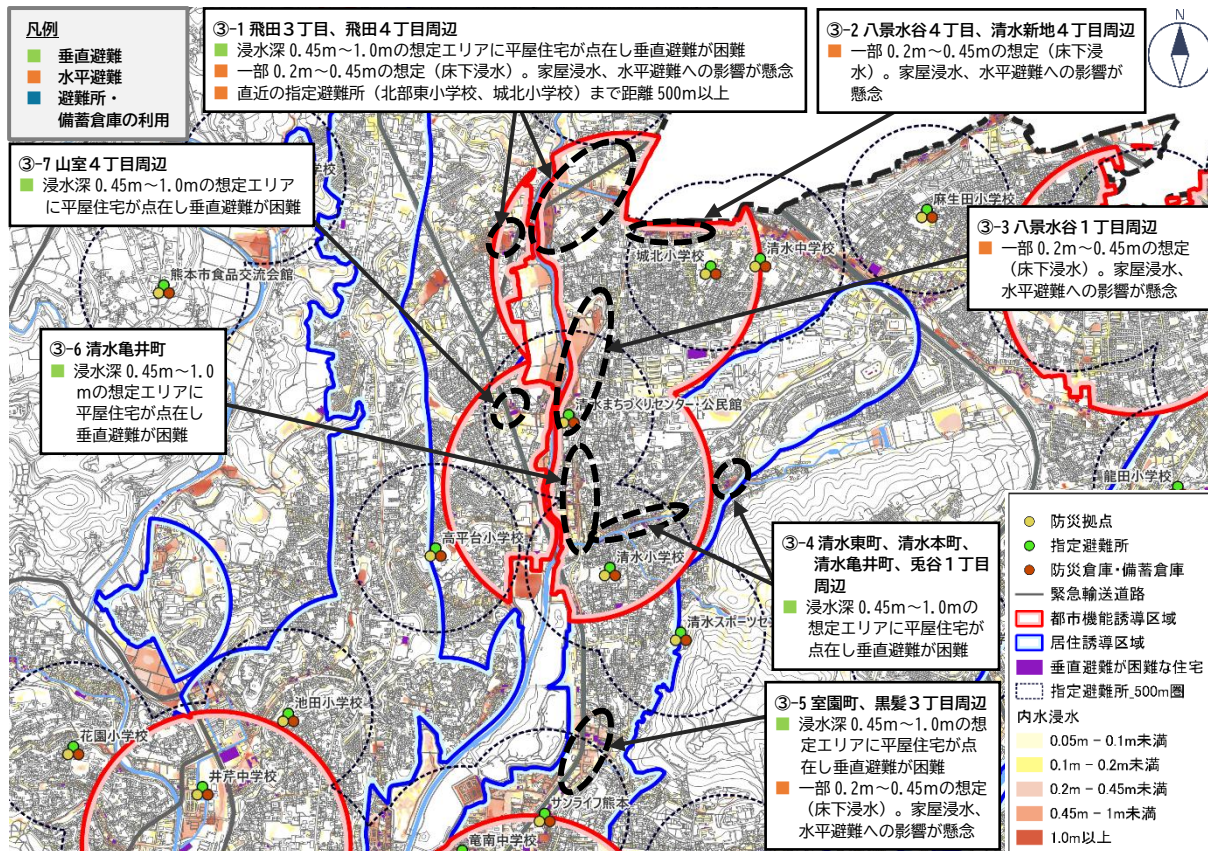


② 北部地区

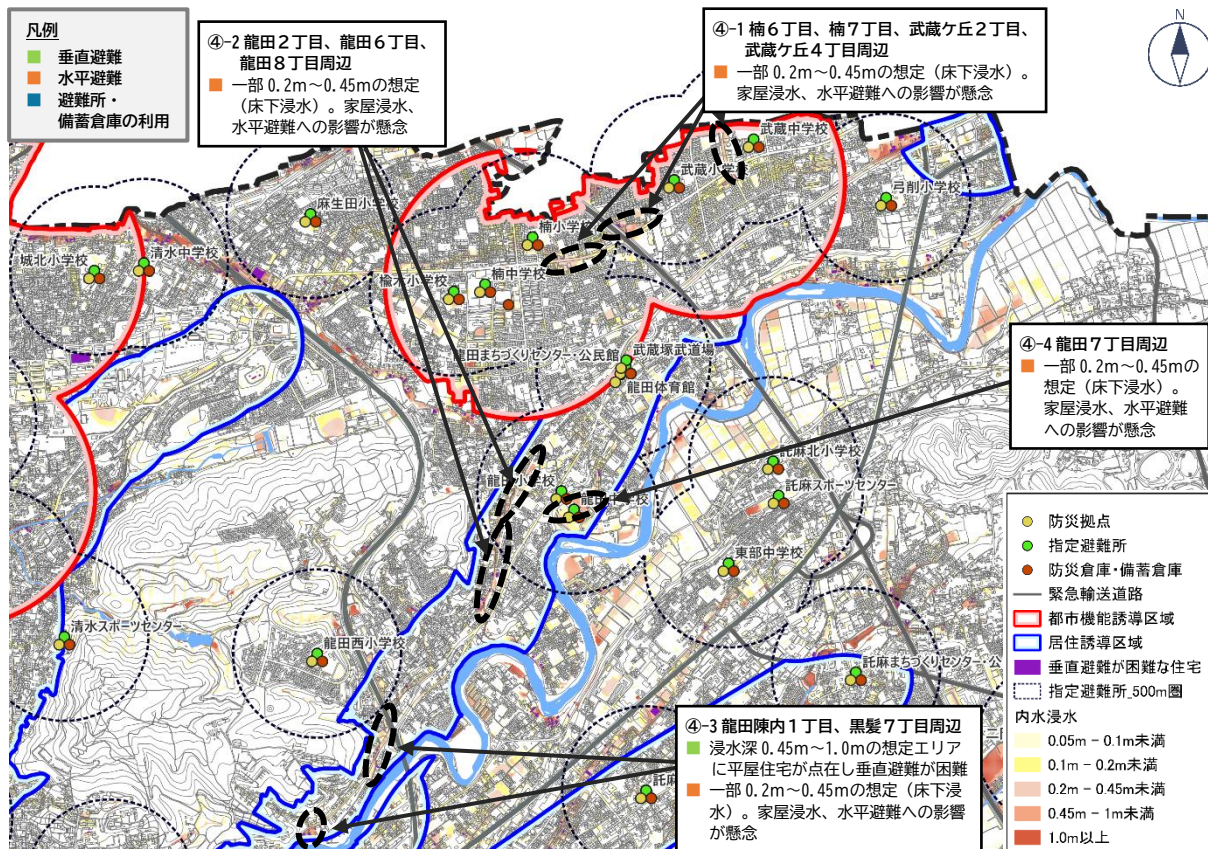


浸水深（内水）×建物（階数）×防災施設（避難所等）

③ 八景水谷・清水亀井地区

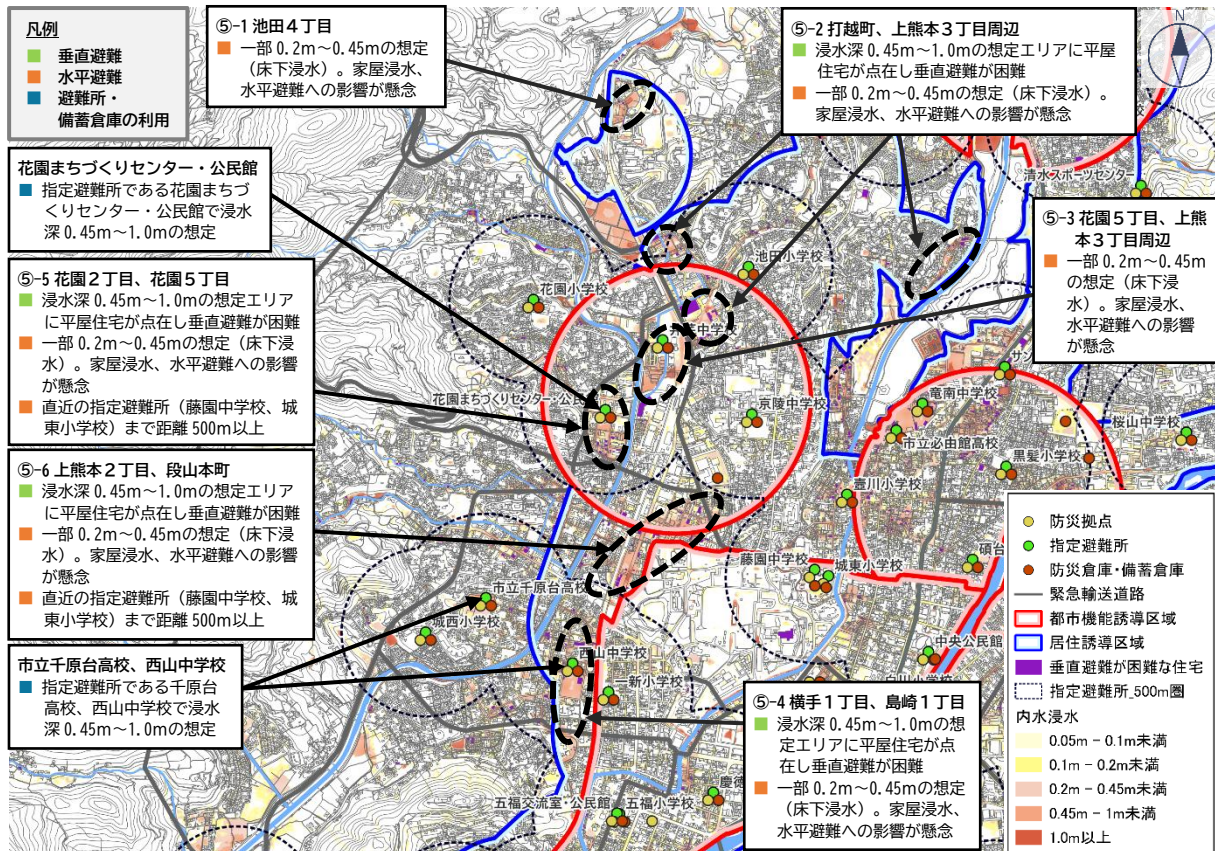


④ 楠・武蔵ヶ丘地区

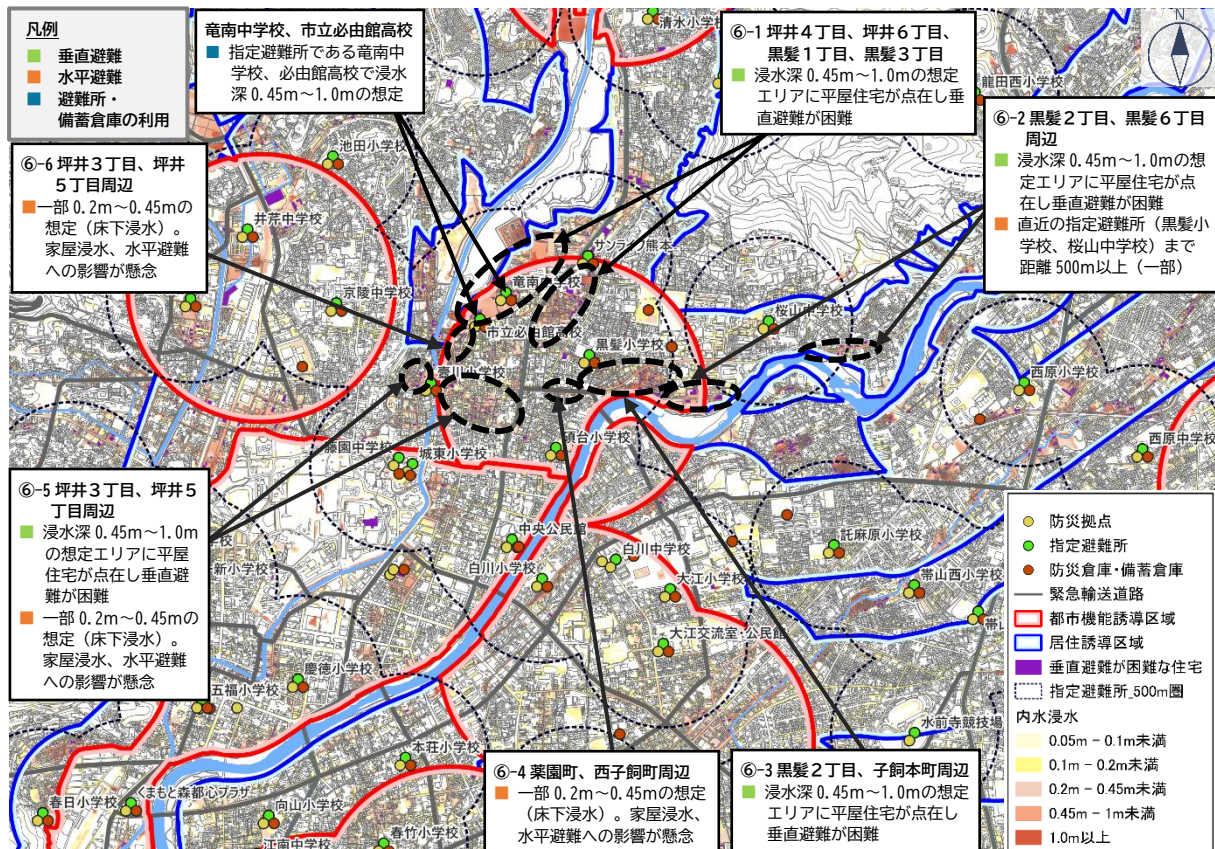


浸水深（内水）×建物（階数）×防災施設（避難所等）

⑤ 上熊本地区

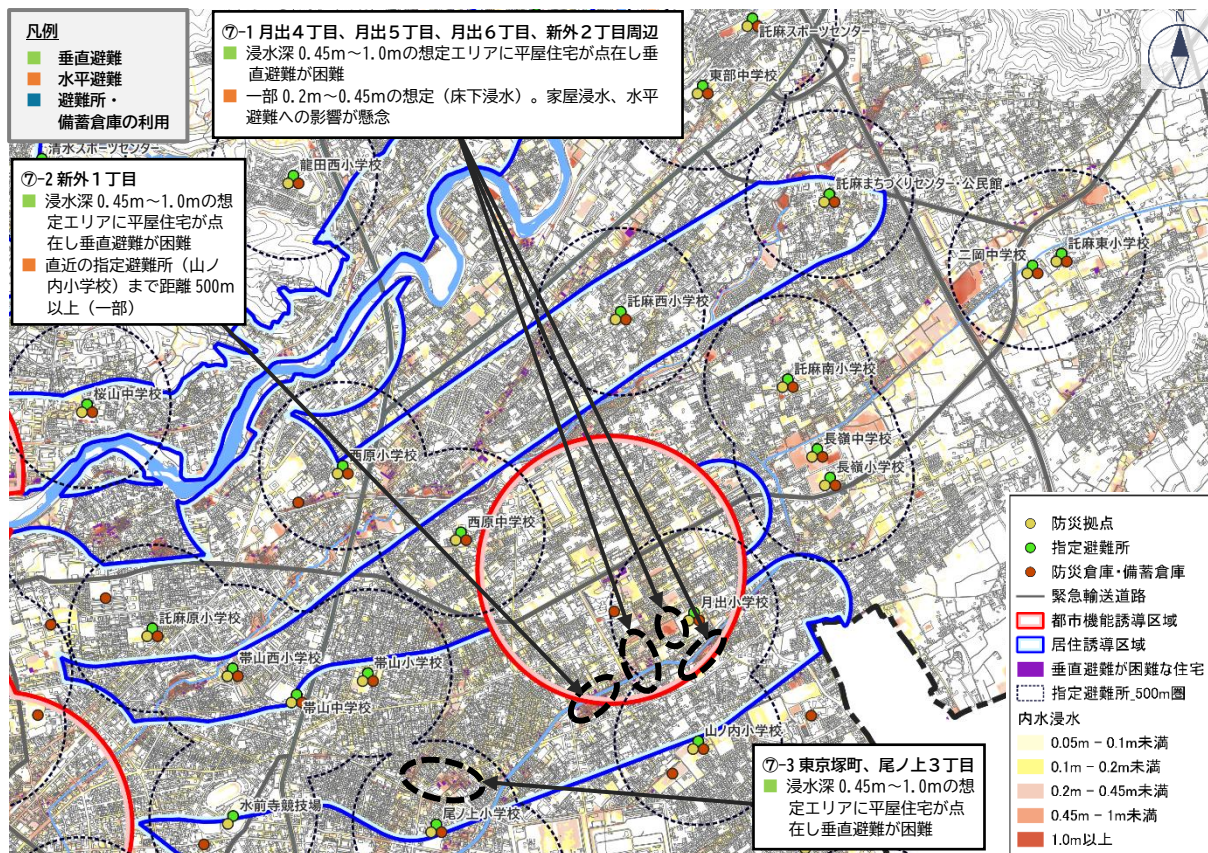


⑥ 子飼地区

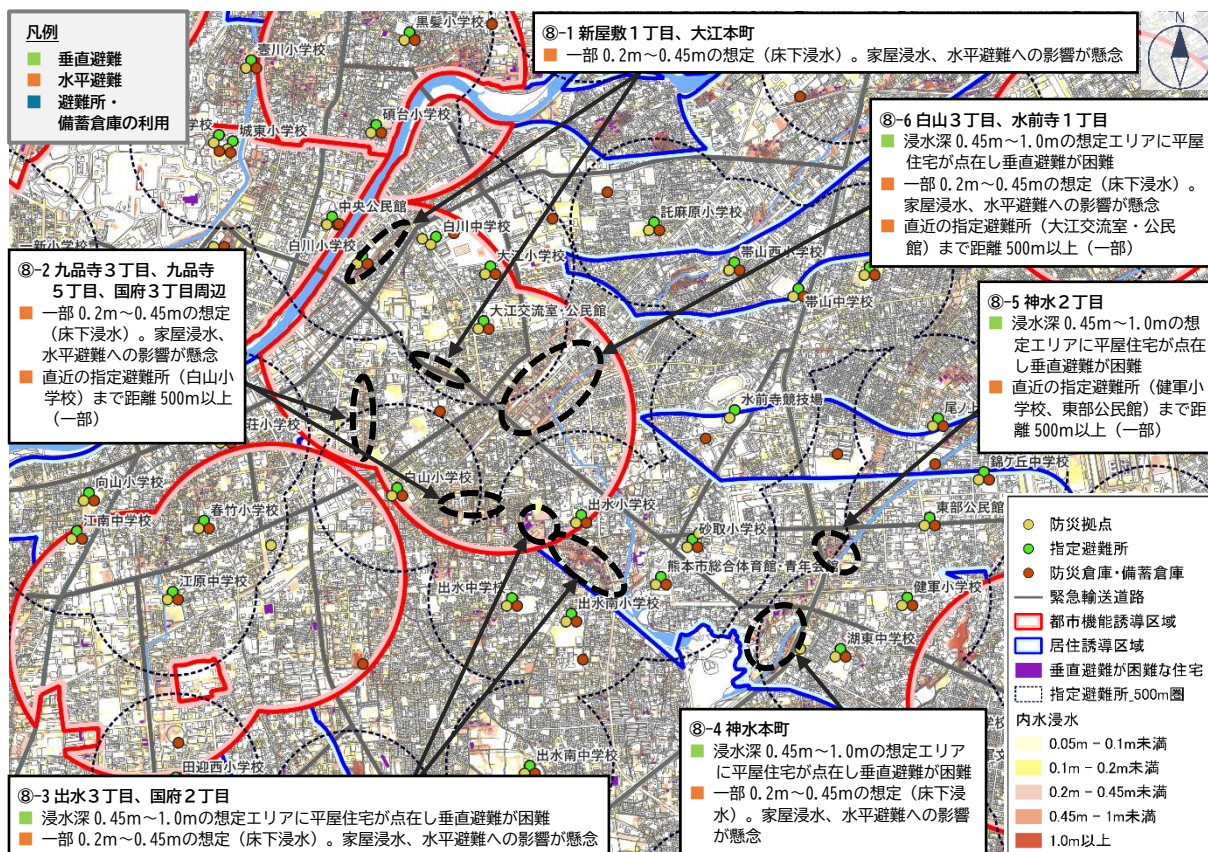


浸水深（内水）×建物（階数）×防災施設（避難所等）

⑦ 長嶺地区

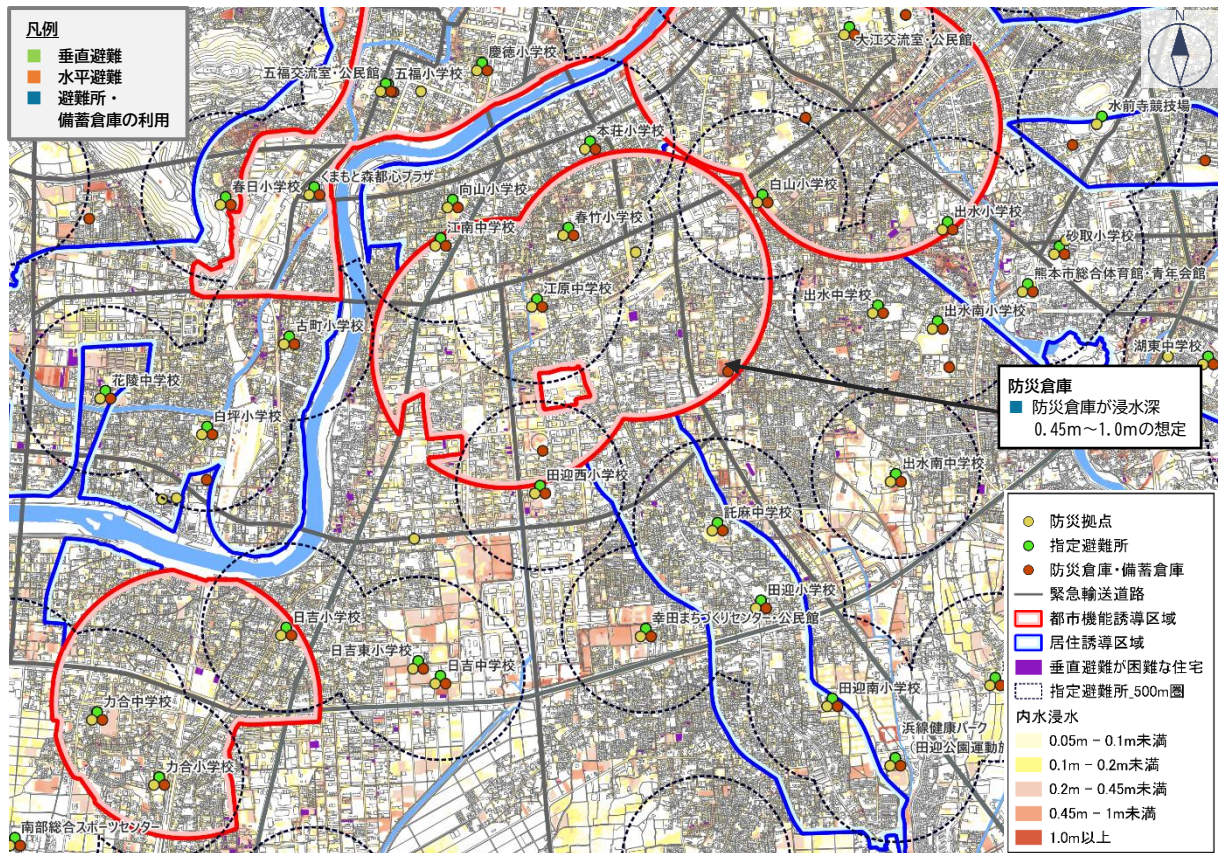


⑧ 水前寺・九品寺地区

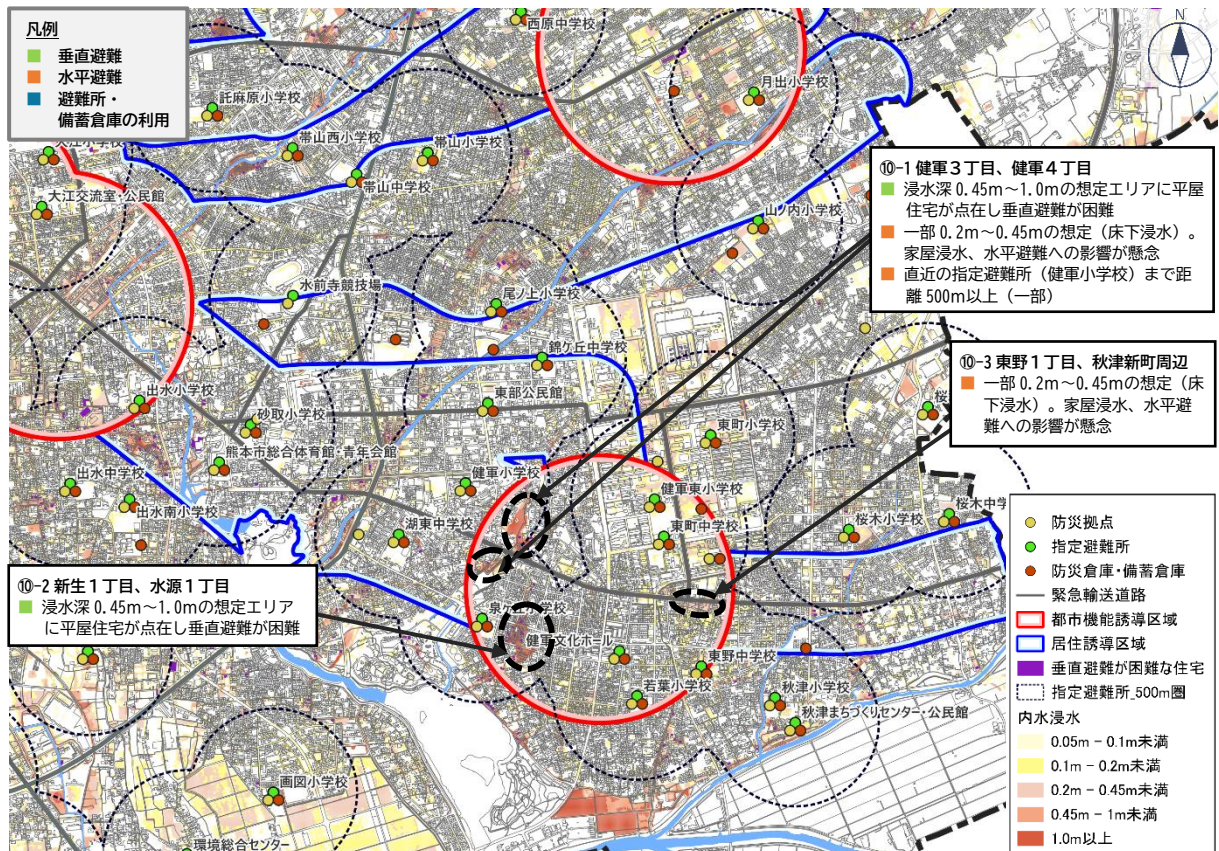


浸水深（内水）×建物（階数）×防災施設（避難所等）

⑨ 平成・南熊本地区

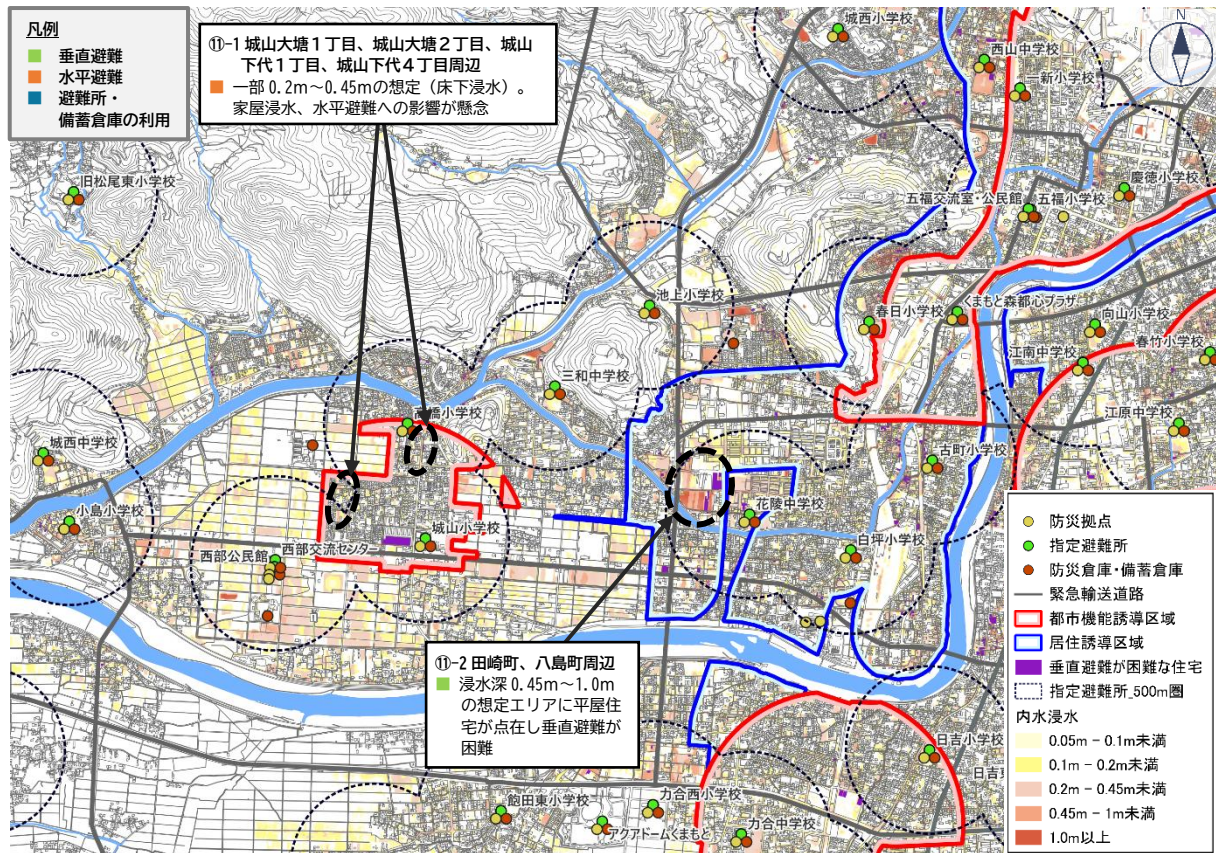


⑩ 健軍地区

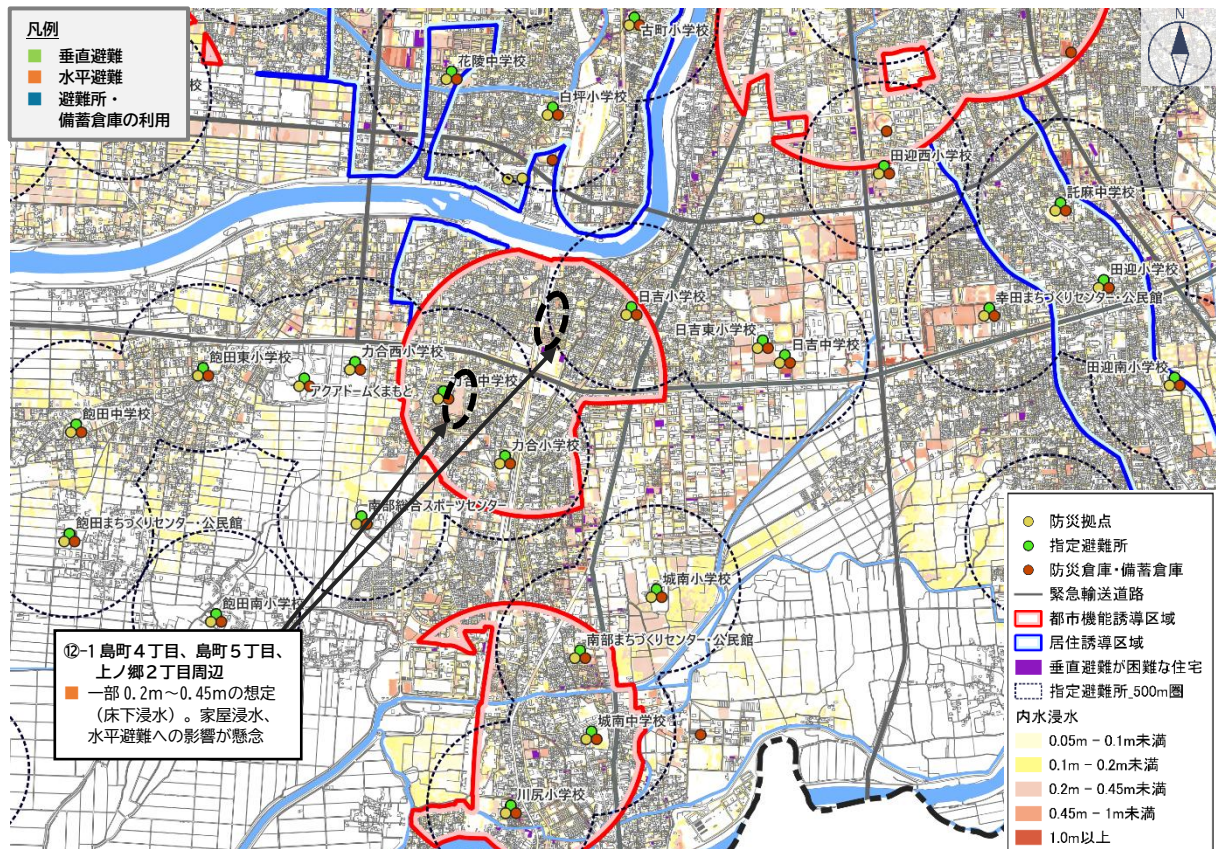


浸水深（内水）×建物（階数）×防災施設（避難所等）

⑪ 城山地区

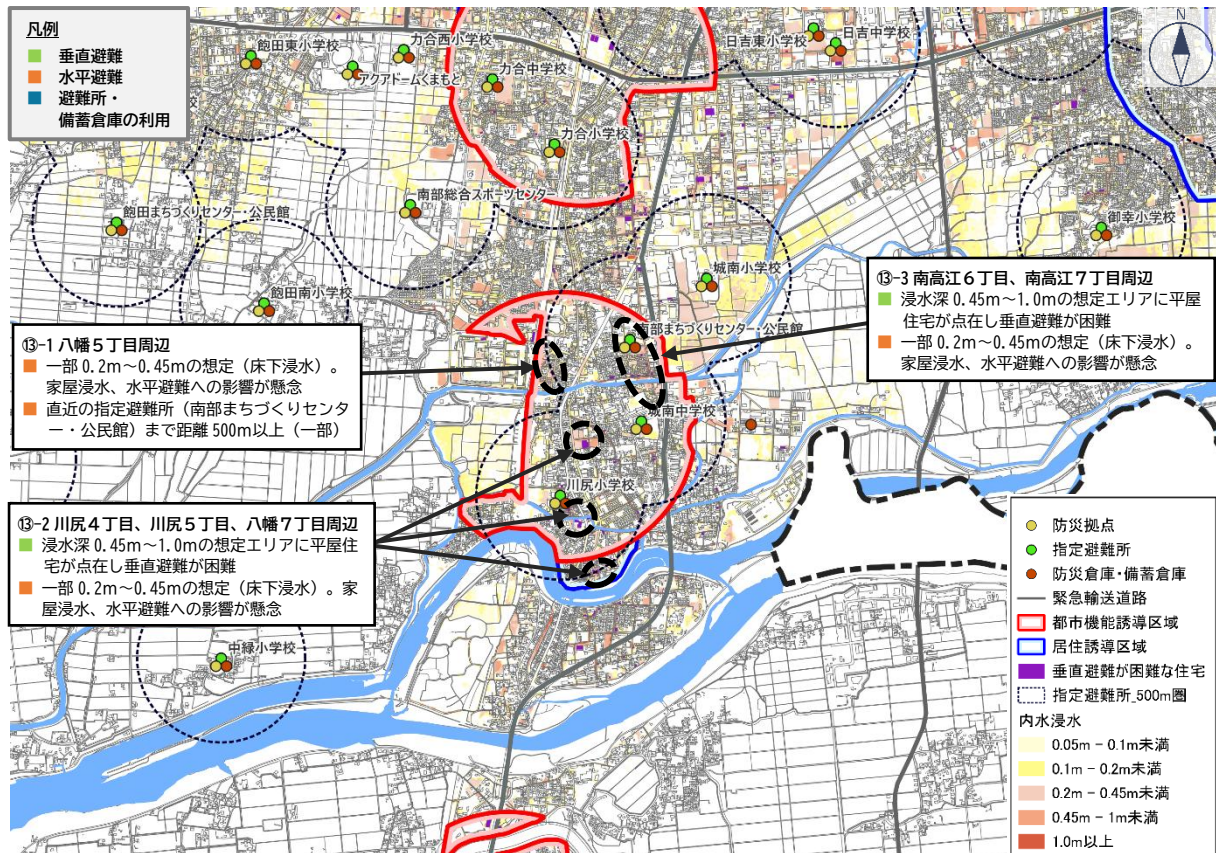


⑫ 刈草地区

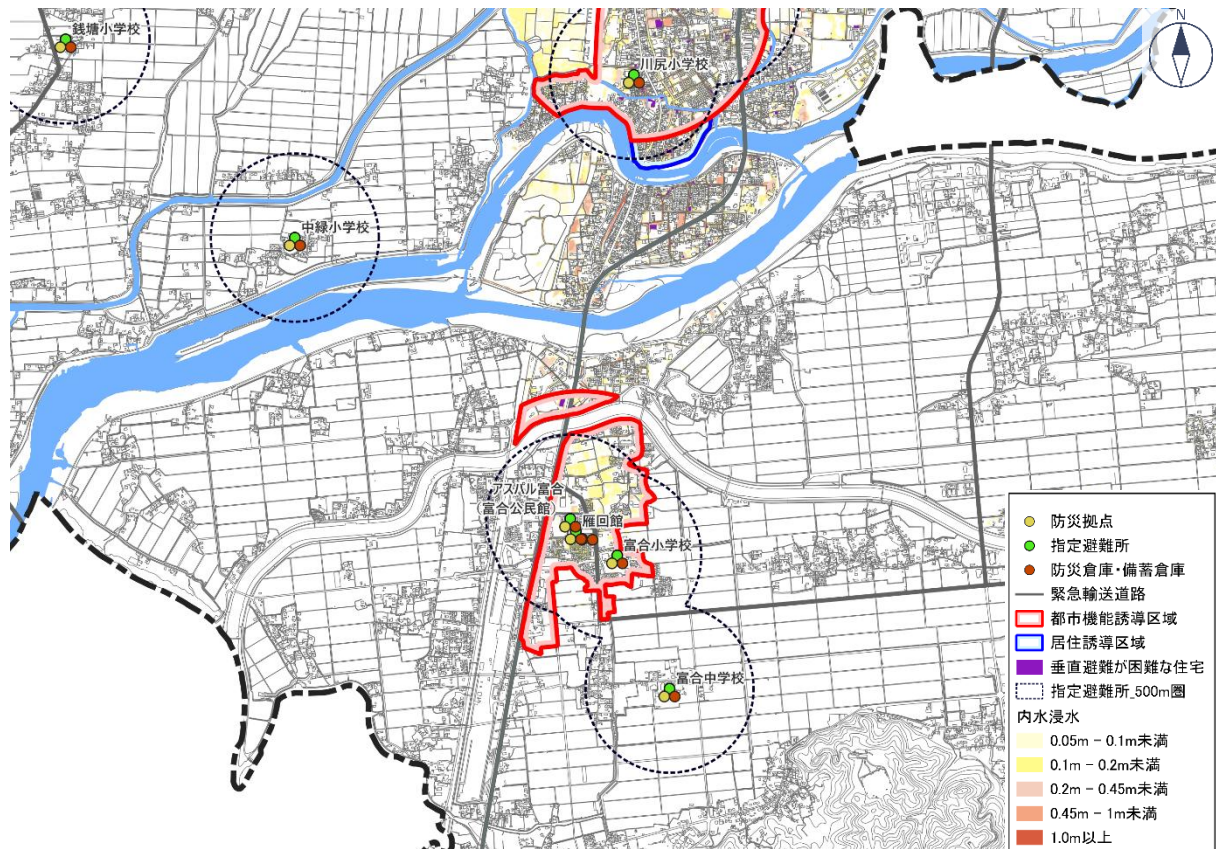


浸水深（内水）×建物（階数）×防災施設（避難所等）

⑬ 川尻地区

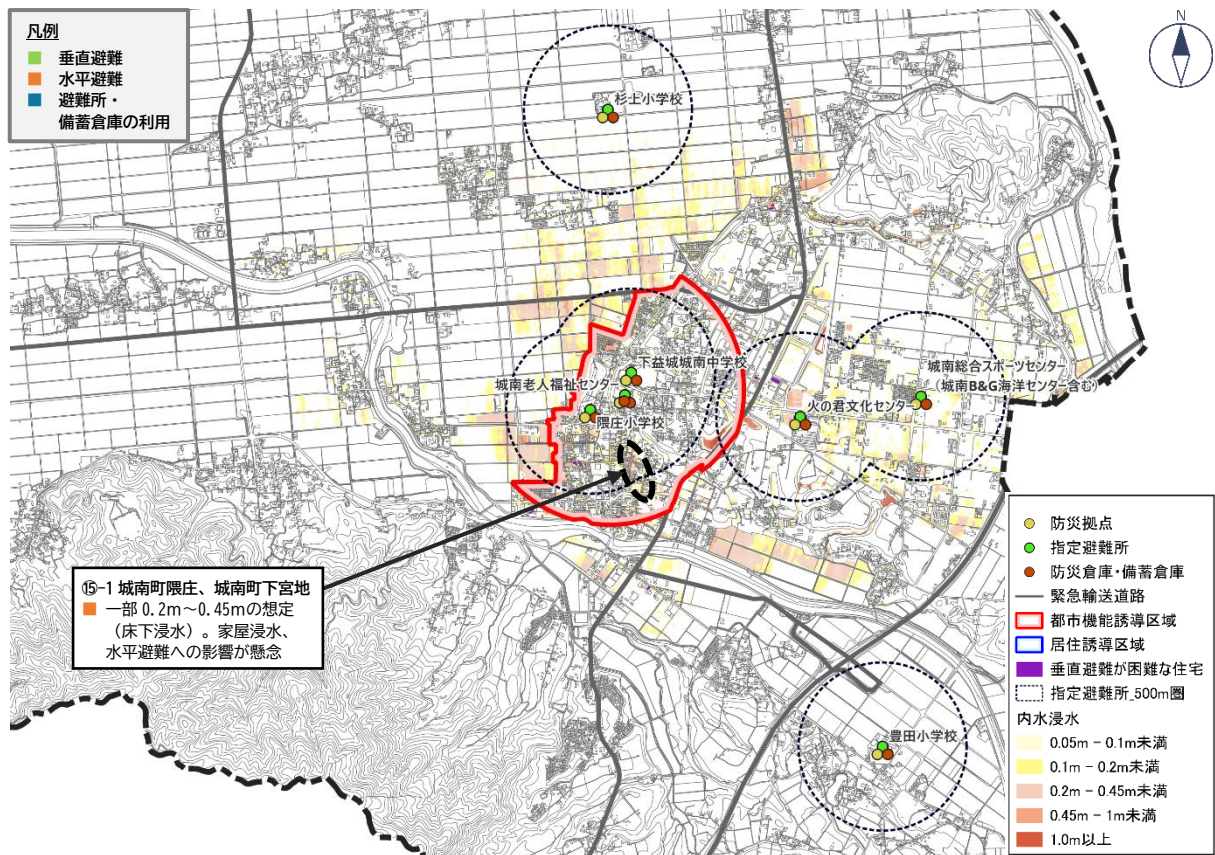


⑭ 富合地区

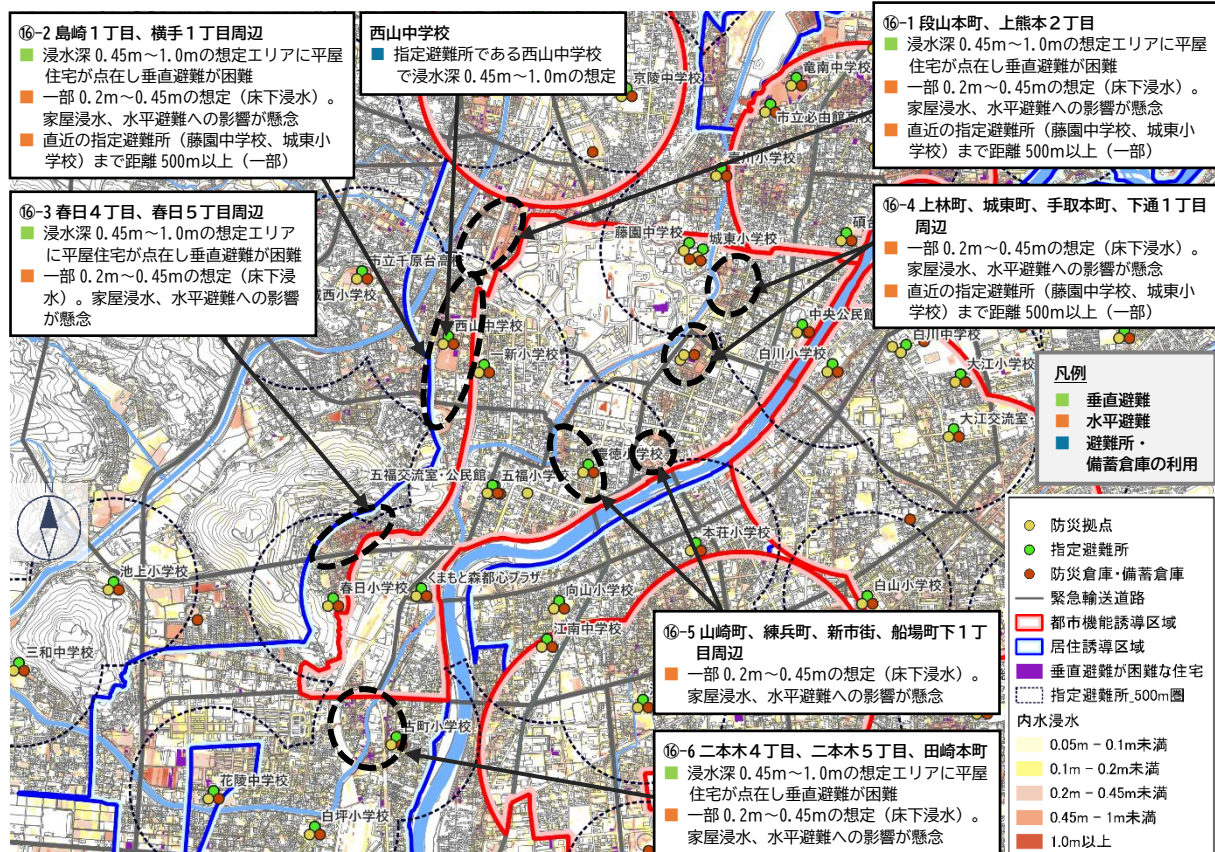


浸水深（内水）×建物（階数）×防災施設（避難所等）

⑮ 城南地区

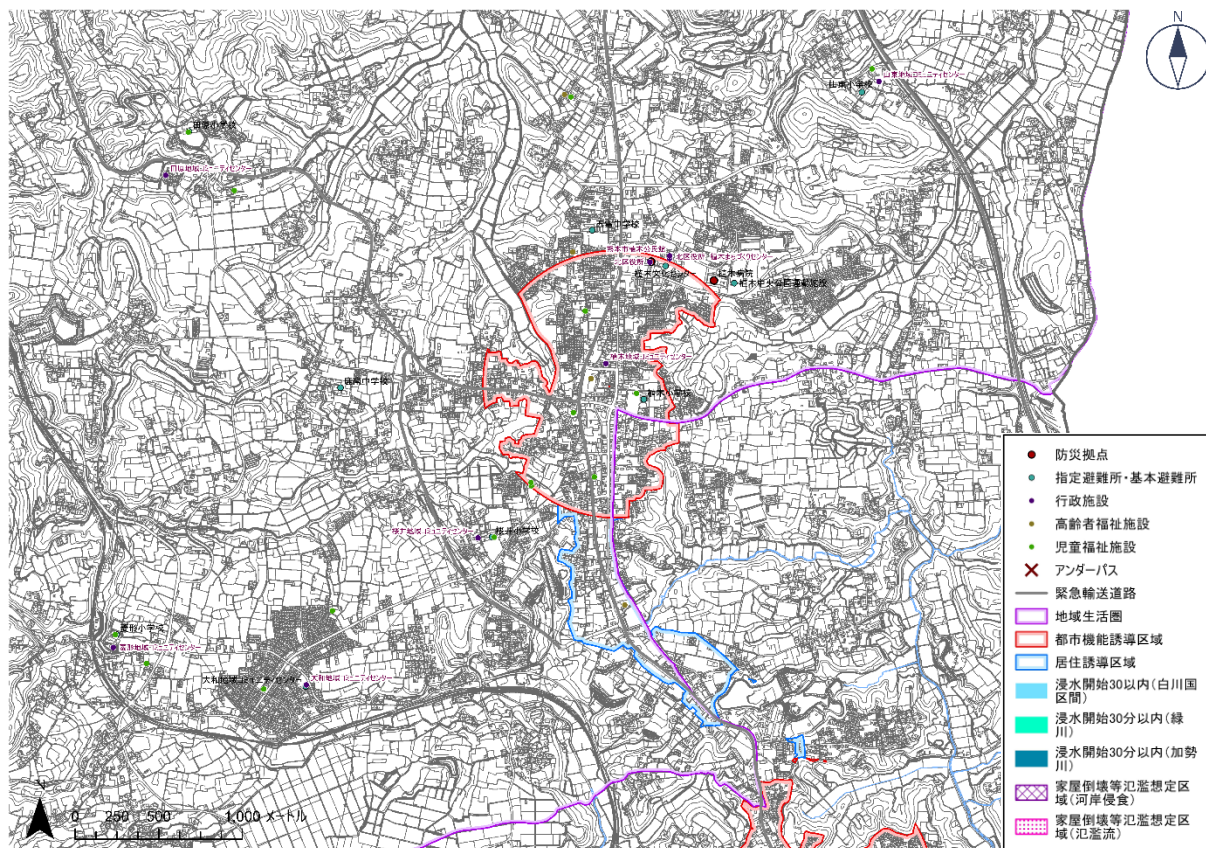


⑯ 中心市街地地区

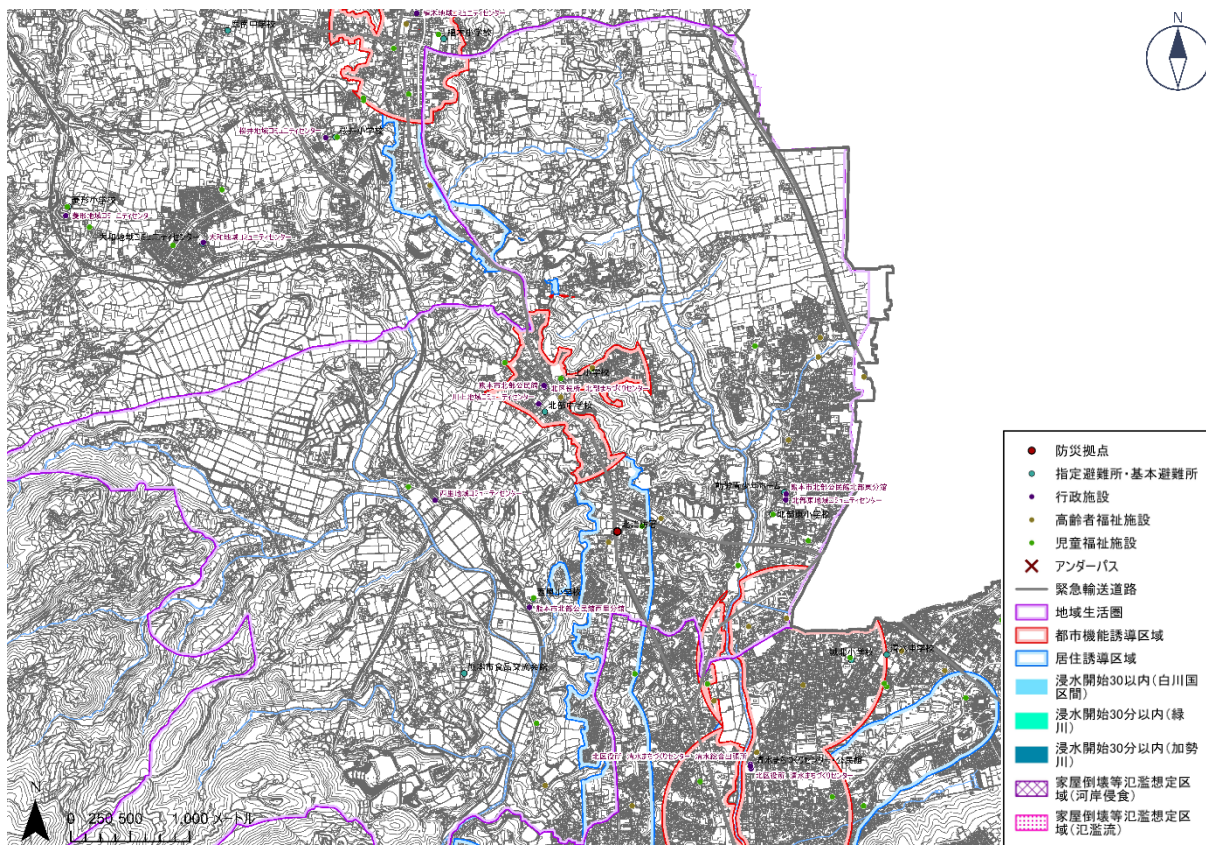


浸水（洪水）到達時間・家屋倒壊等氾濫想定区域×防災施設（避難所・高齢者・道路）・公共施設

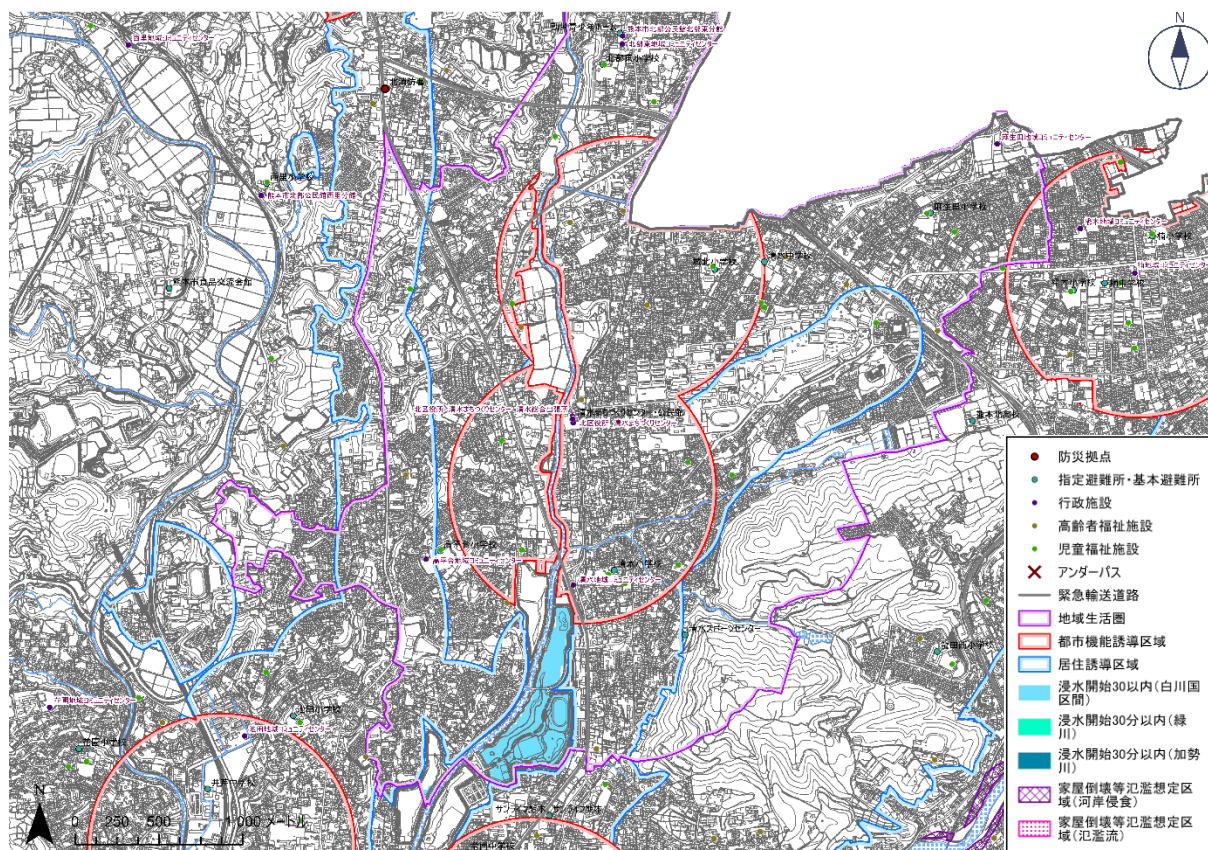
① 植木地区



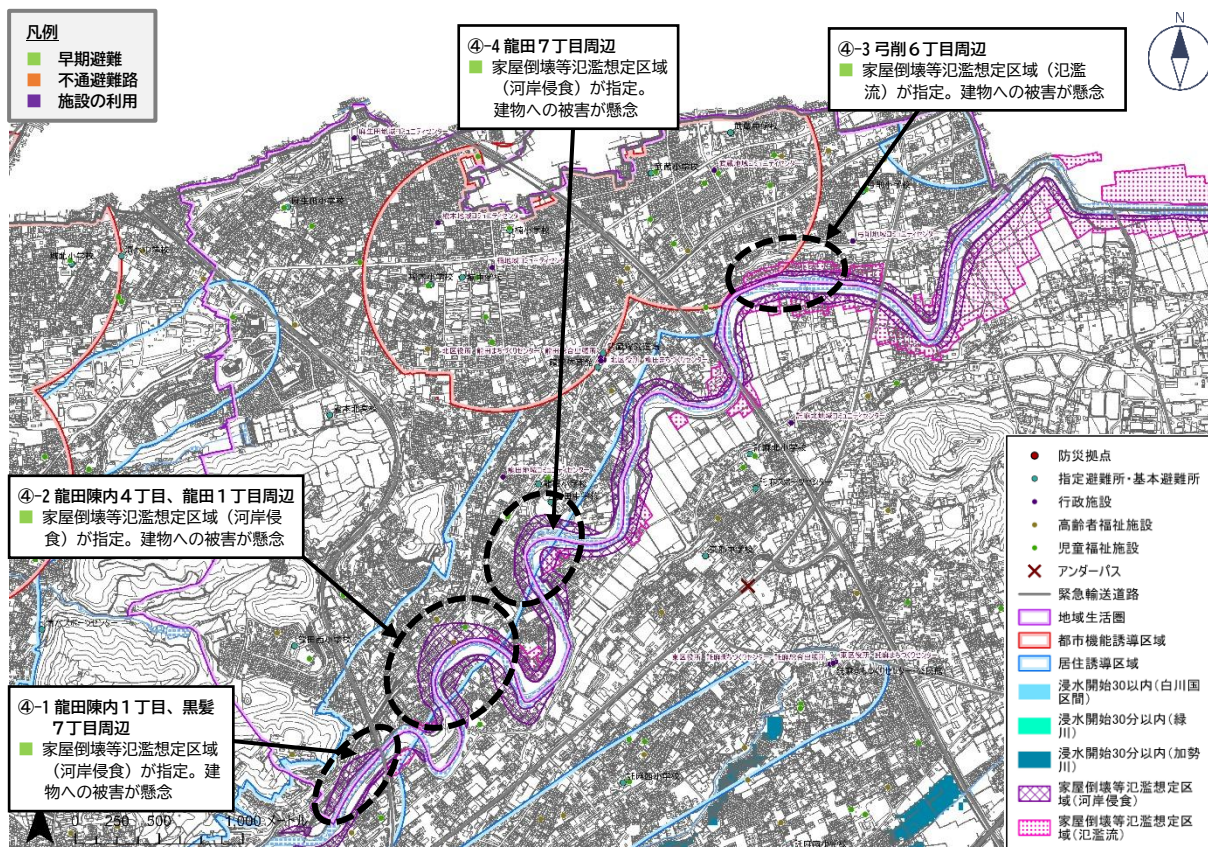
② 北部地区



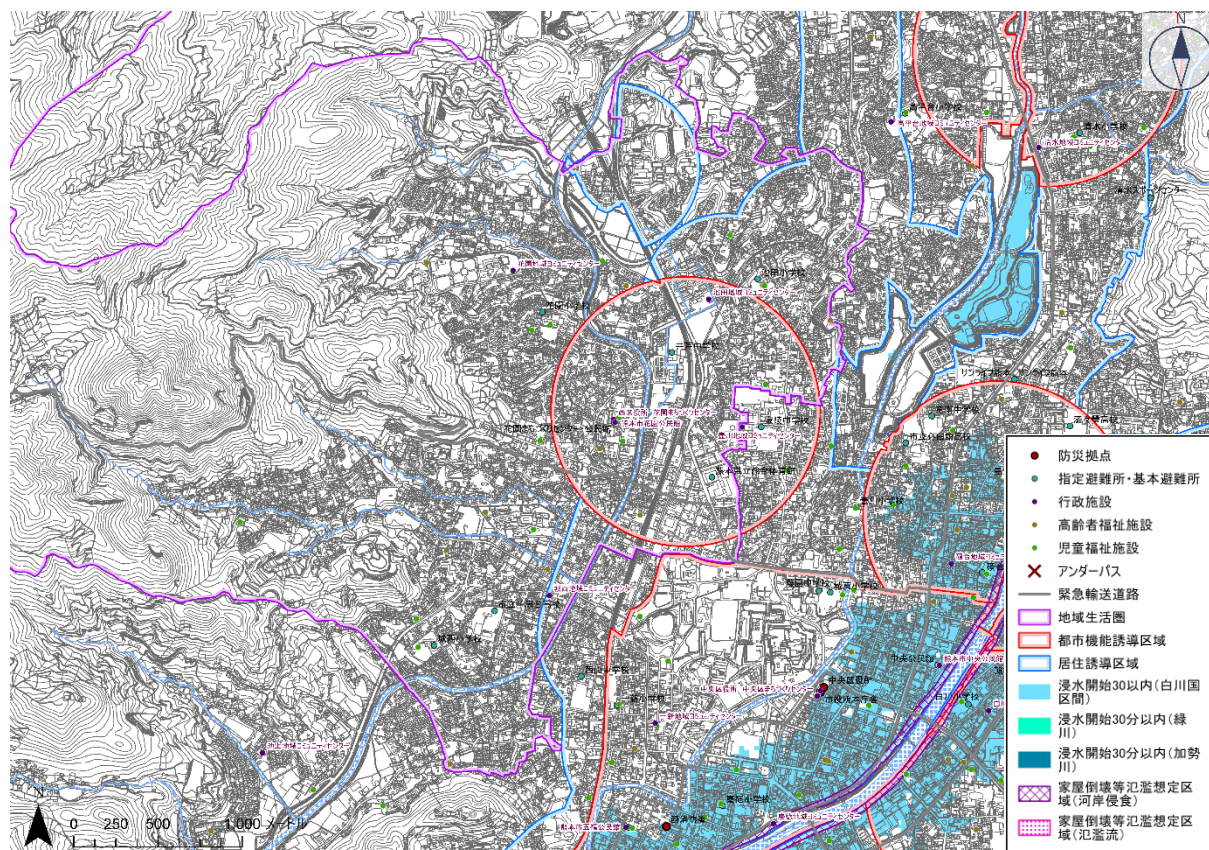
③ 八景水谷・清水亀井地区



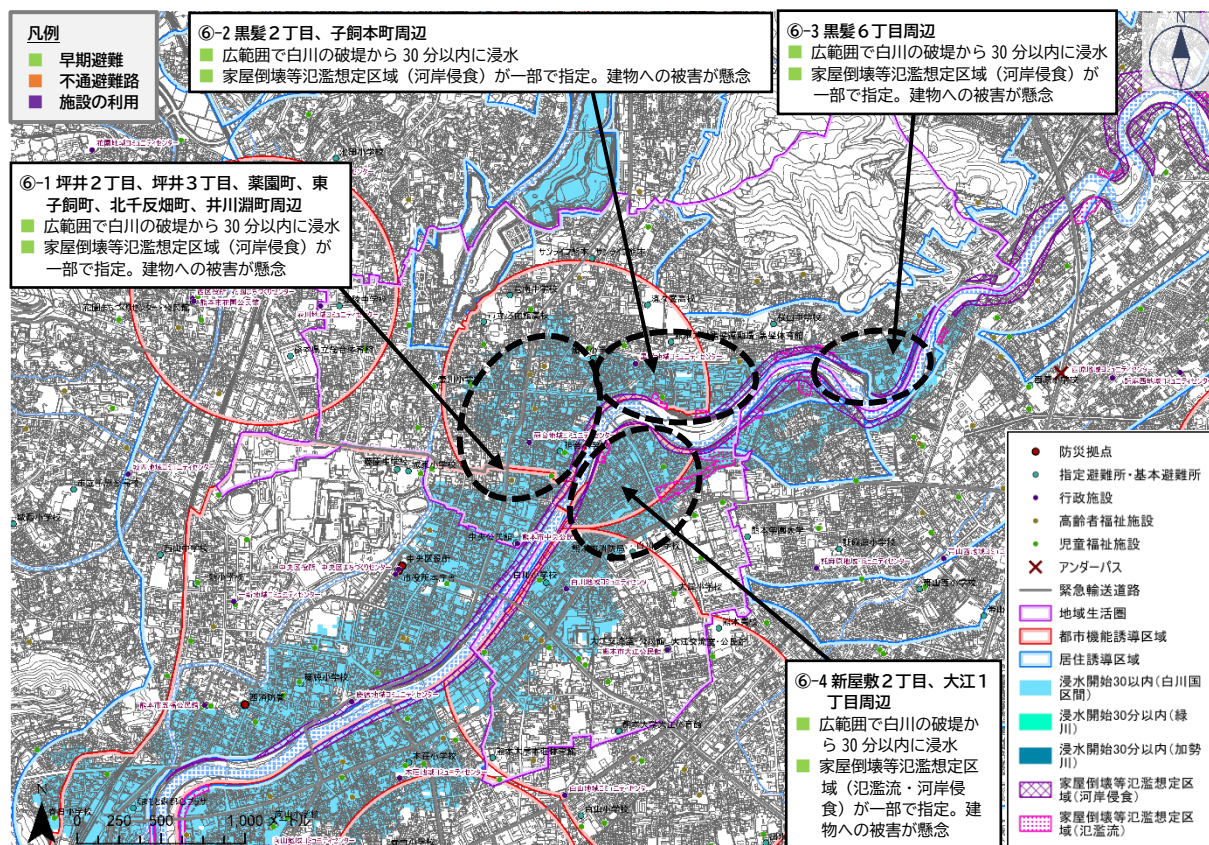
④ 楠・武蔵ヶ丘地区



⑤ 上熊本地区

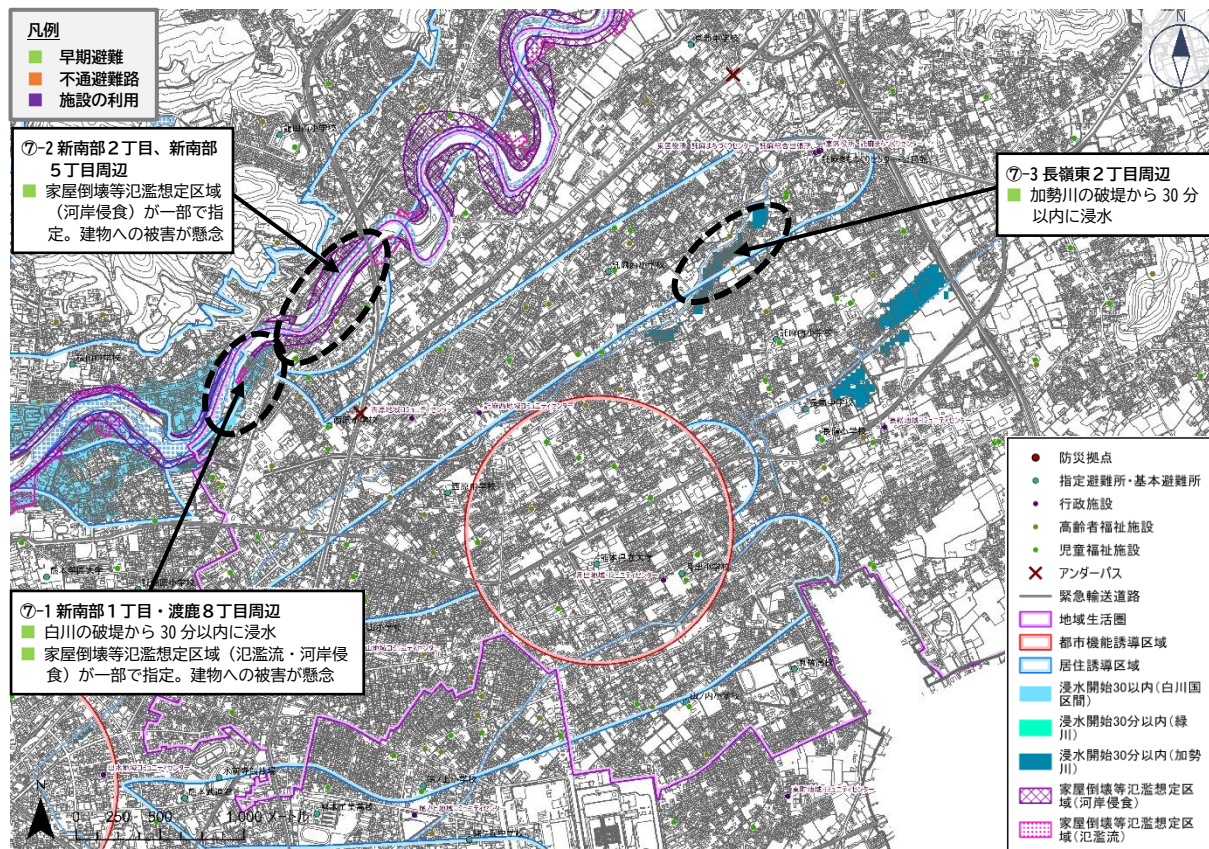


⑥ 子飼地区

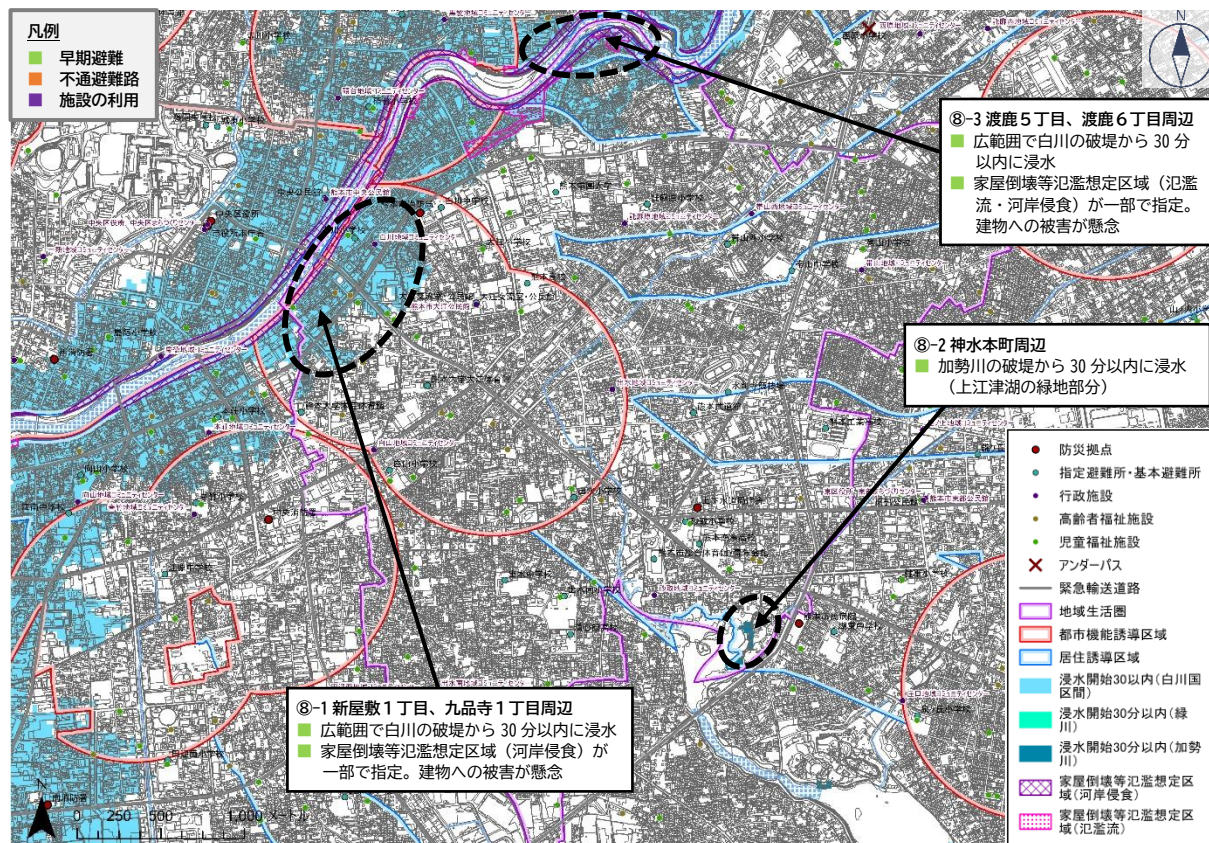


浸水（洪水）到達時間・家屋倒壊等氾濫想定区域×防災施設（避難所・高齢者・道路）・公共施設

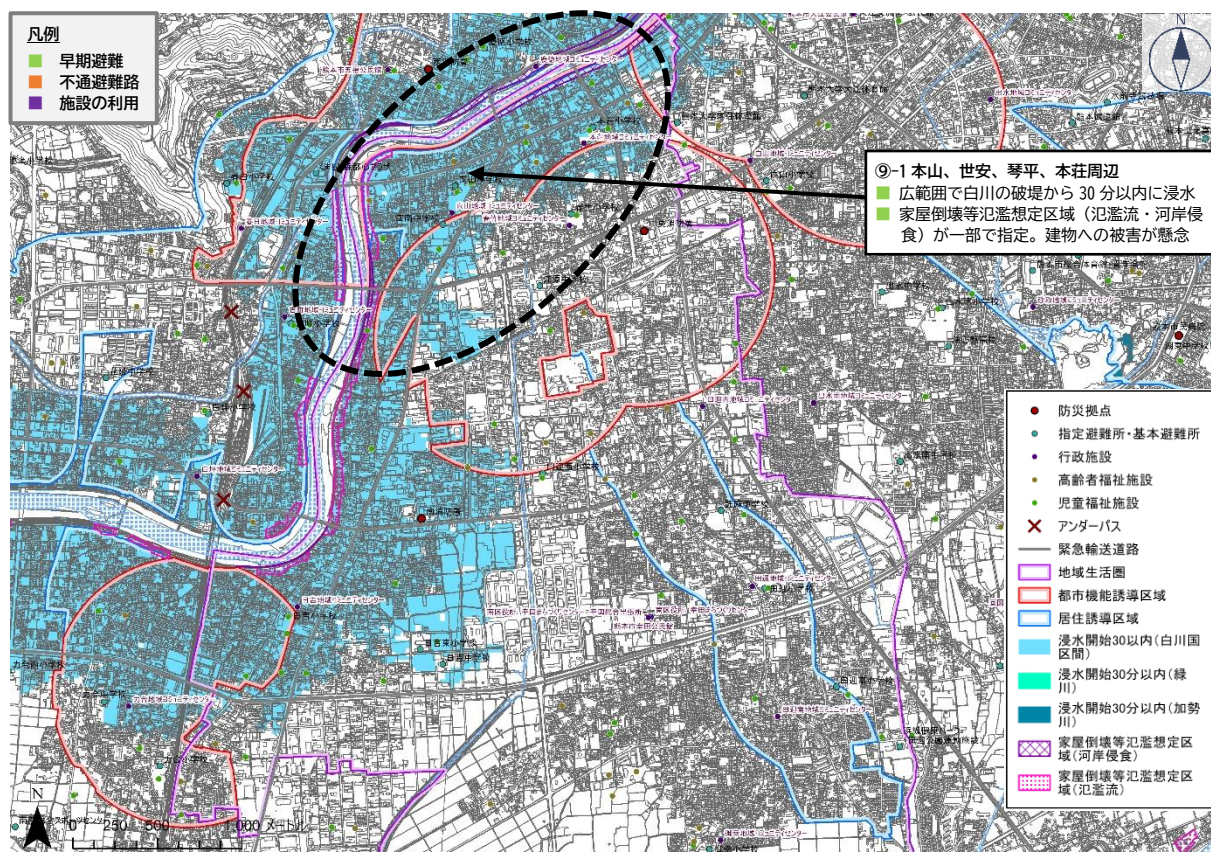
⑦ 長嶺地区



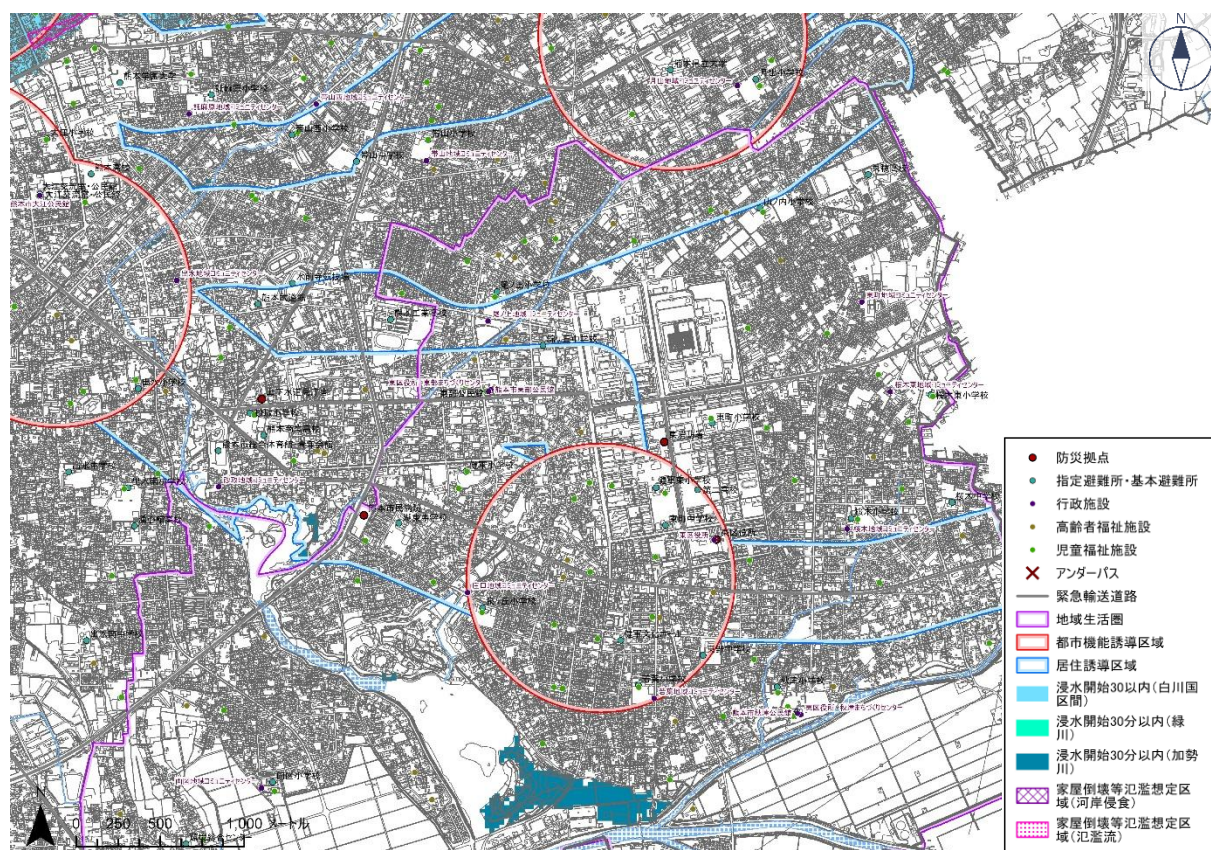
⑧ 水前寺・九品寺地区



⑨ 平成・南熊本地区

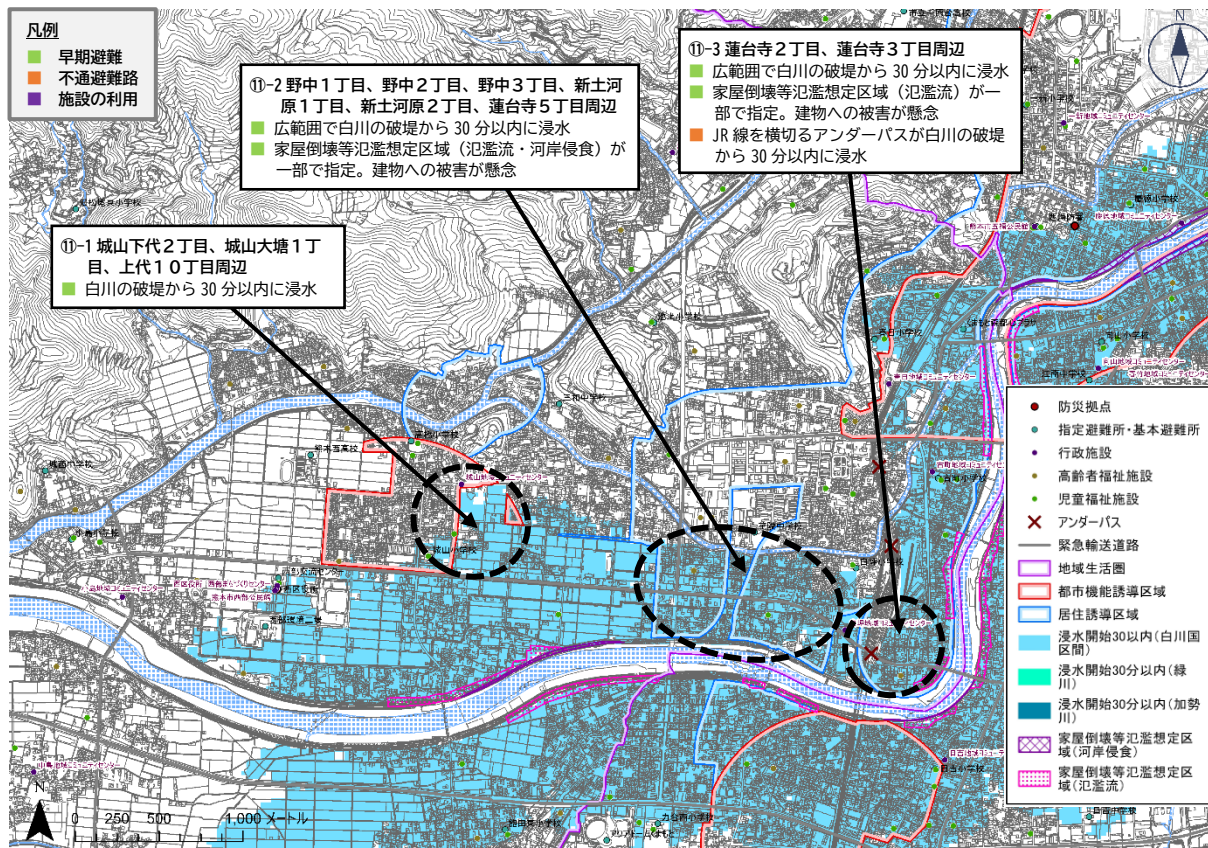


⑩ 健軍地区

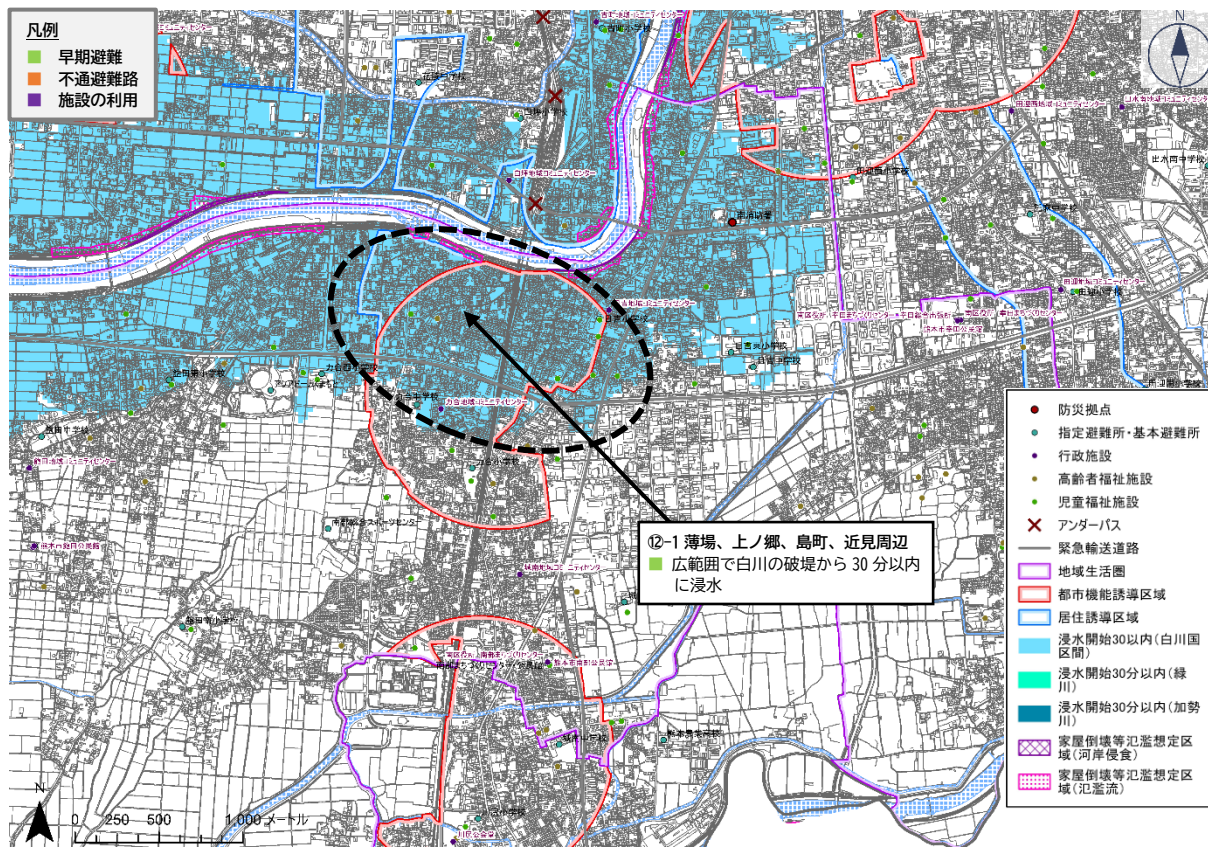


浸水（洪水）到達時間・家屋倒壊等氾濫想定区域×防災施設（避難所・高齢者・道路）・公共施設

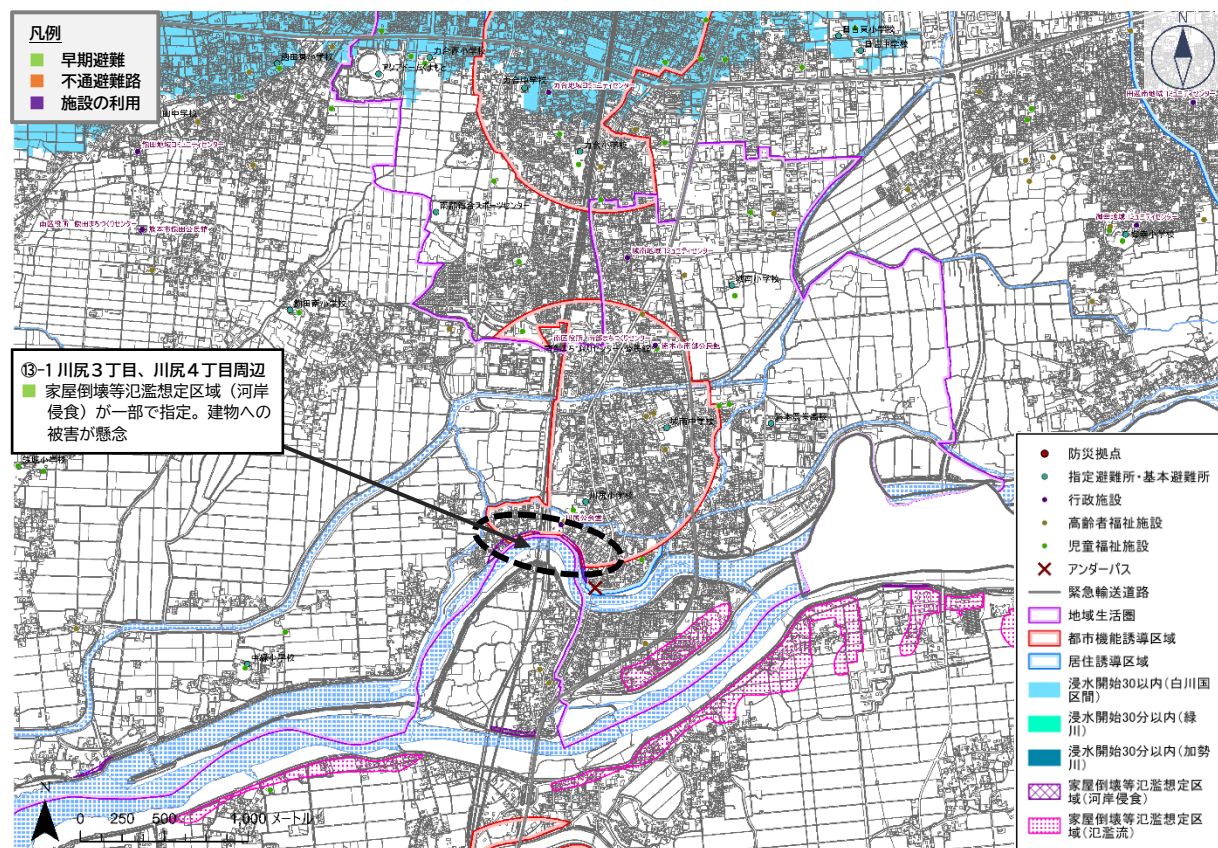
⑪ 城山地区



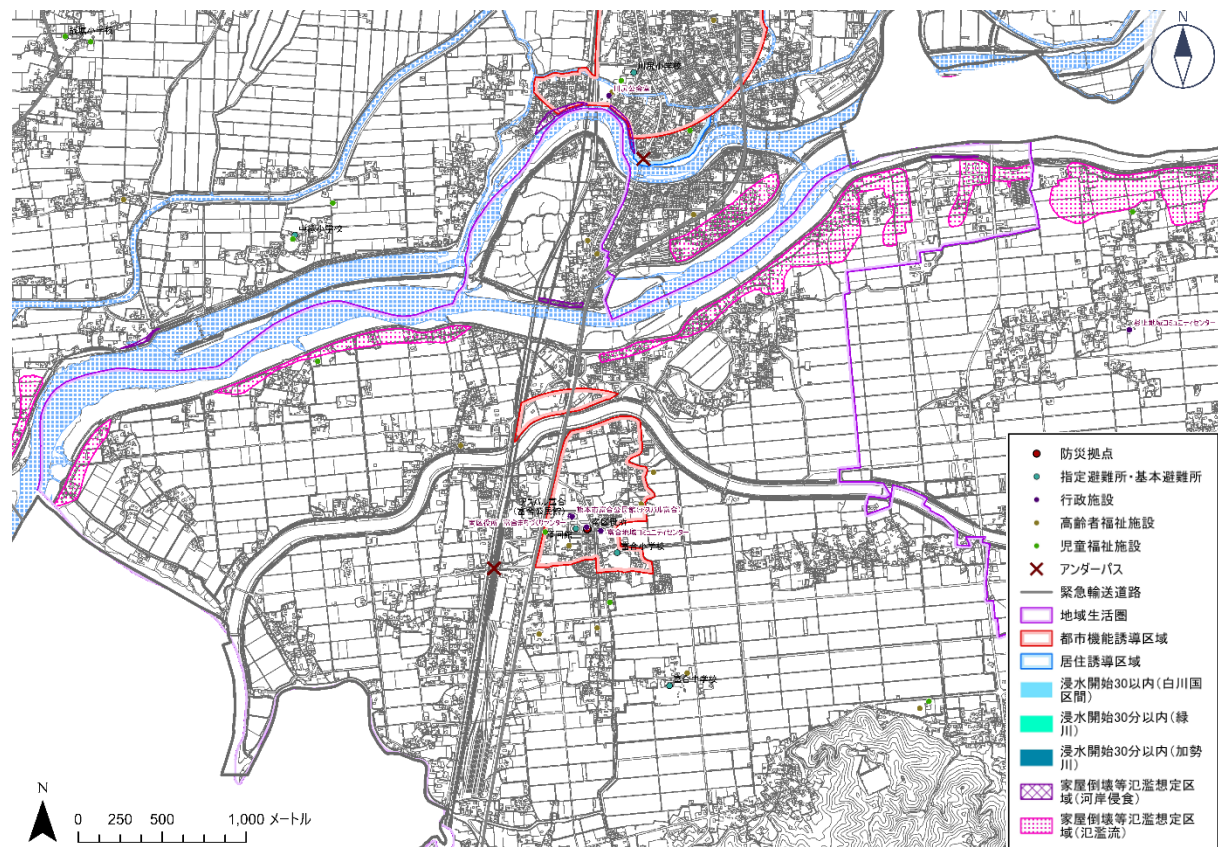
⑫ 刈草地区



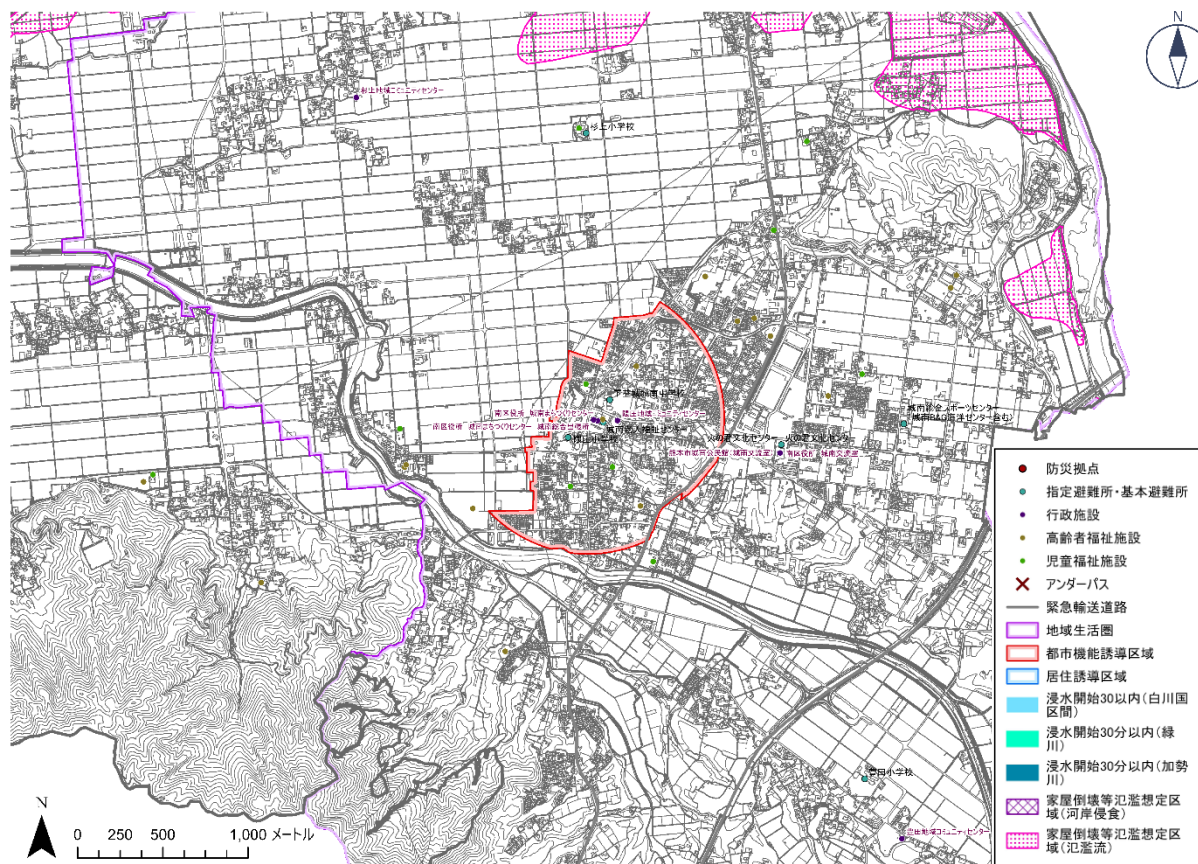
⑬ 川尻地区



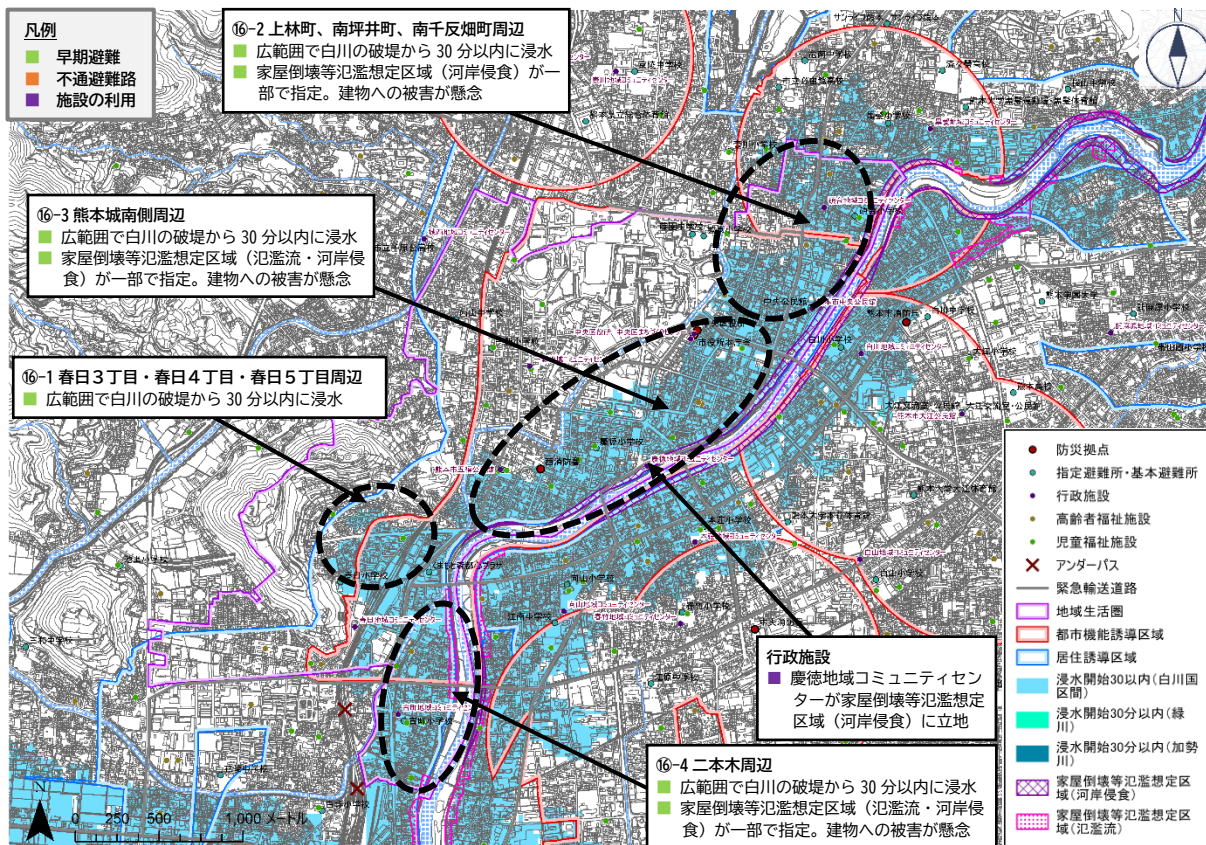
⑭ 富合地区



⑮ 城南地区

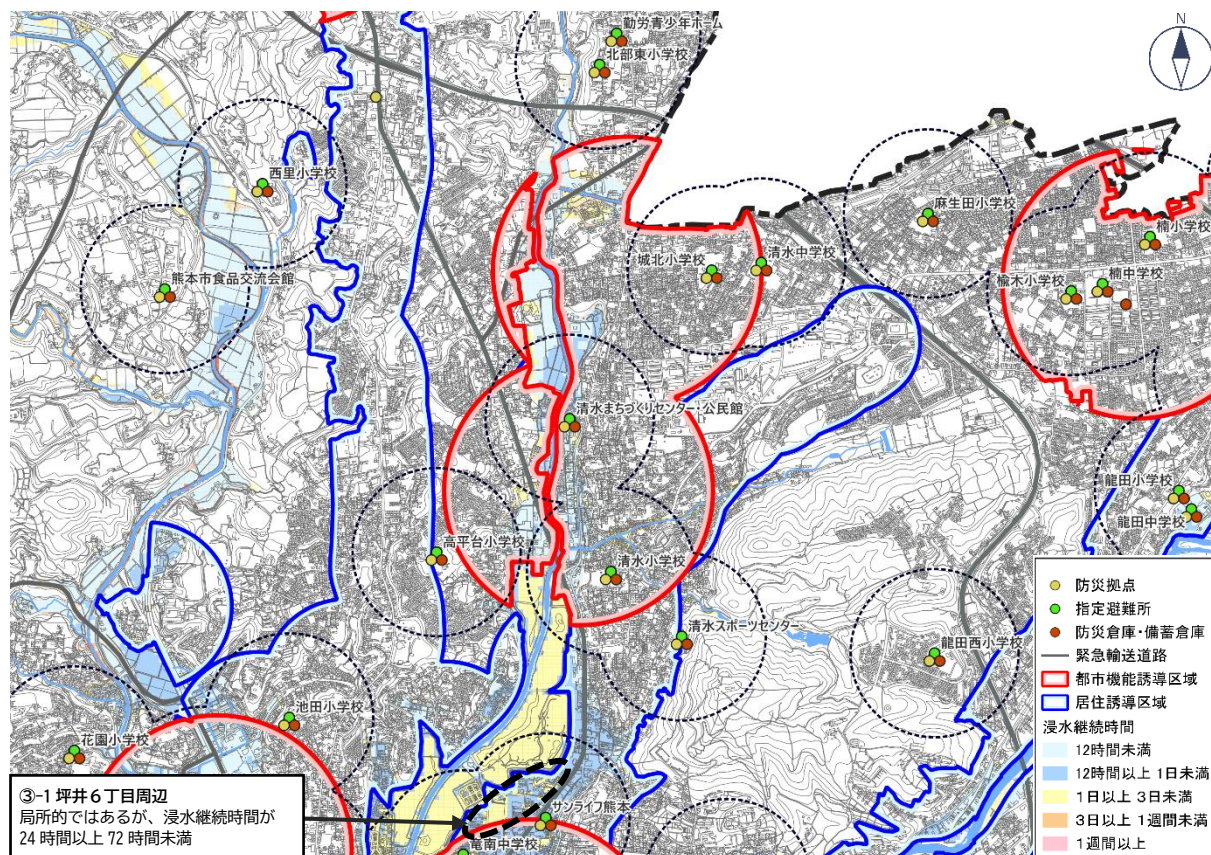


⑯ 中心市街地地区

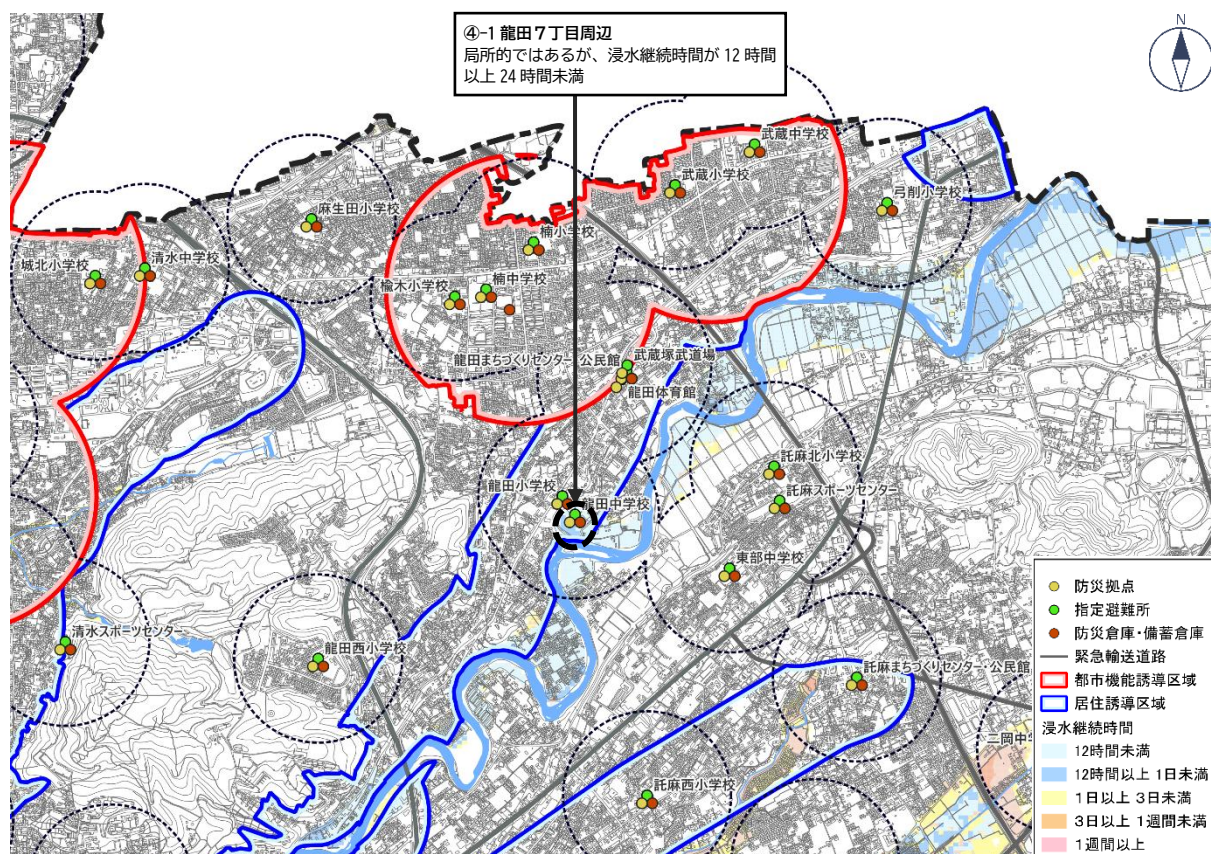


浸水（洪水）継続時間×防災施設（避難所・道路（緊急輸送道路））

③ 八景水谷・清水亀井地区

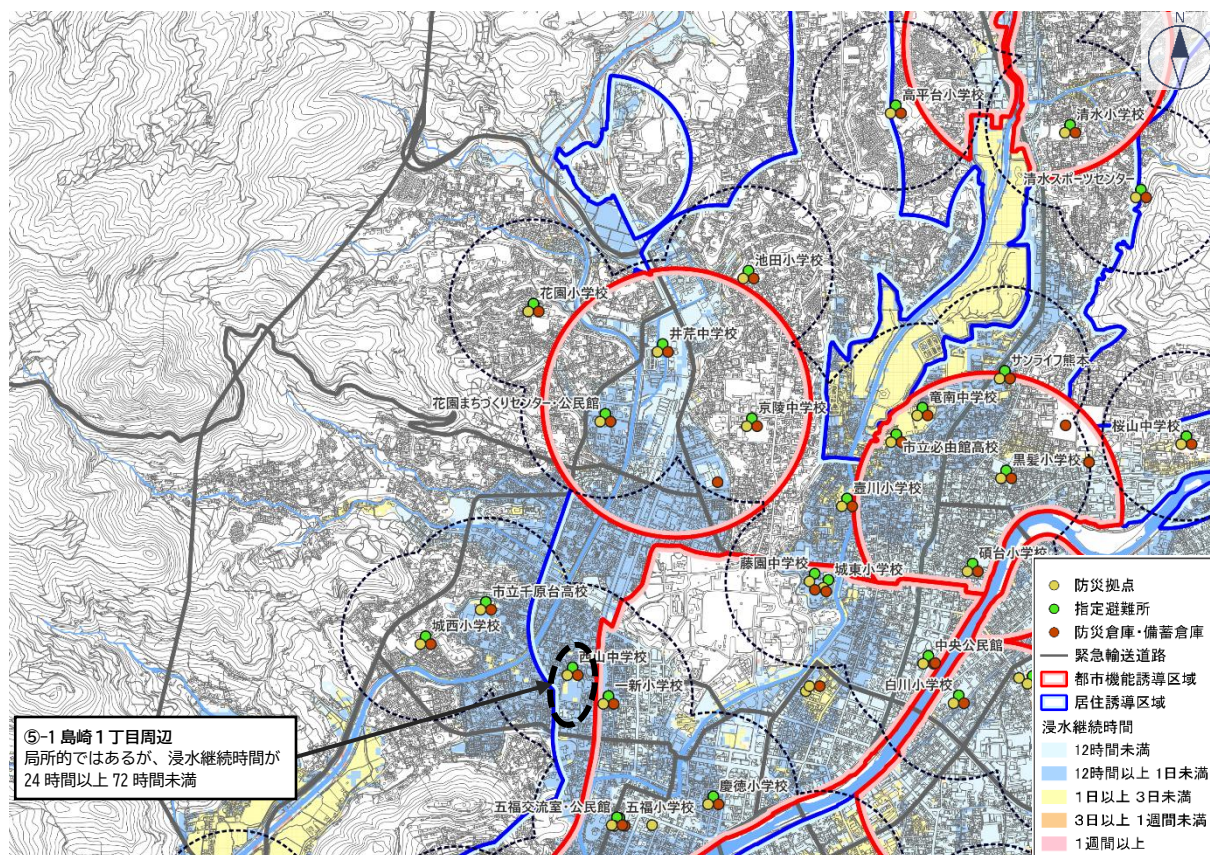


④ 楠・武蔵ヶ丘地区

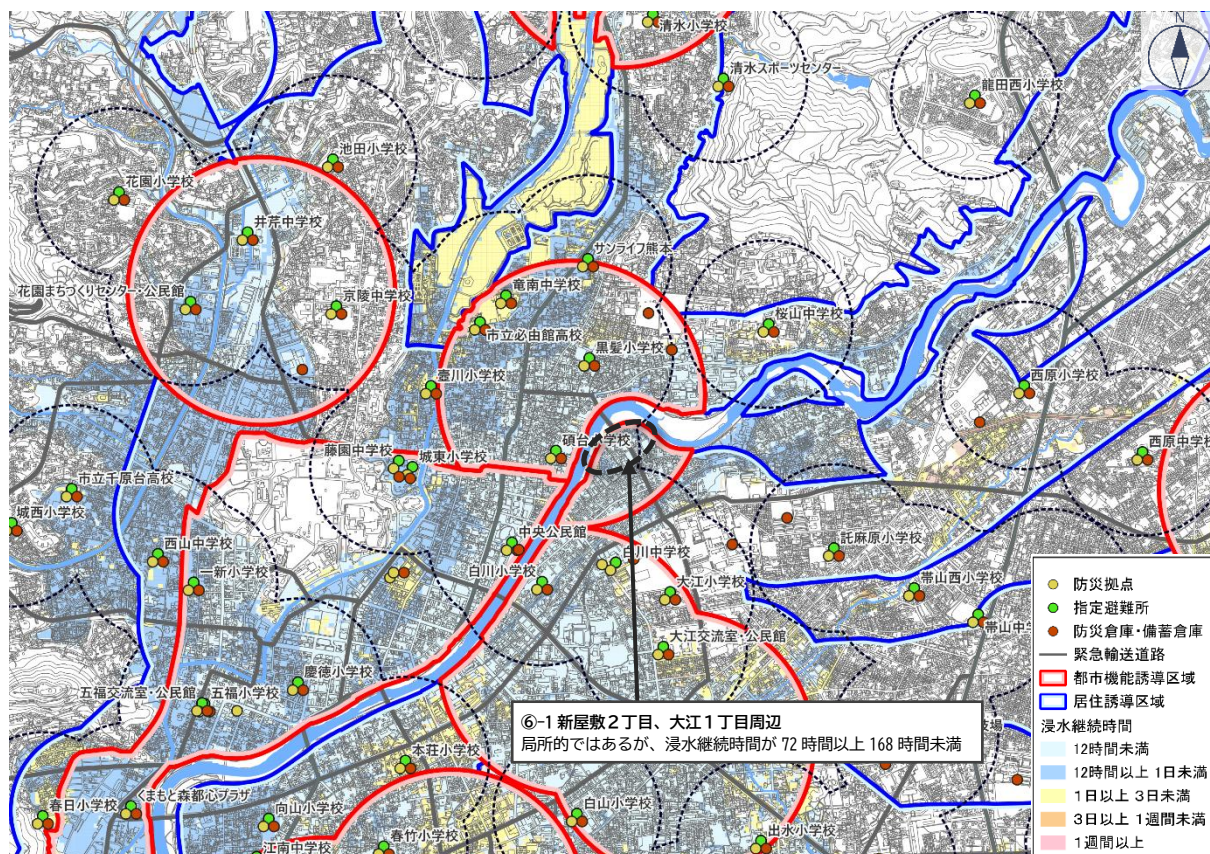


浸水（洪水）継続時間×防災施設（避難所・道路（緊急輸送道路））

⑤ 上熊本地区

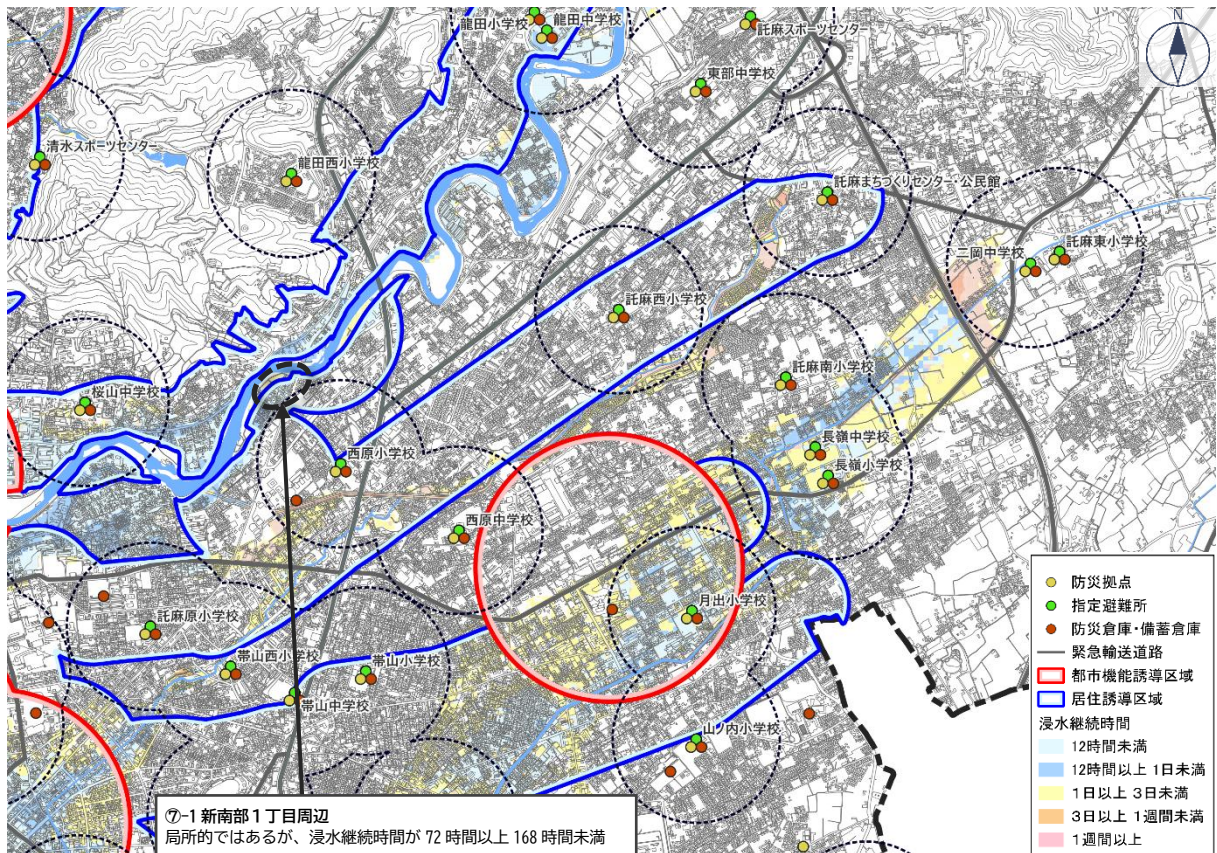


⑥ 子飼地区

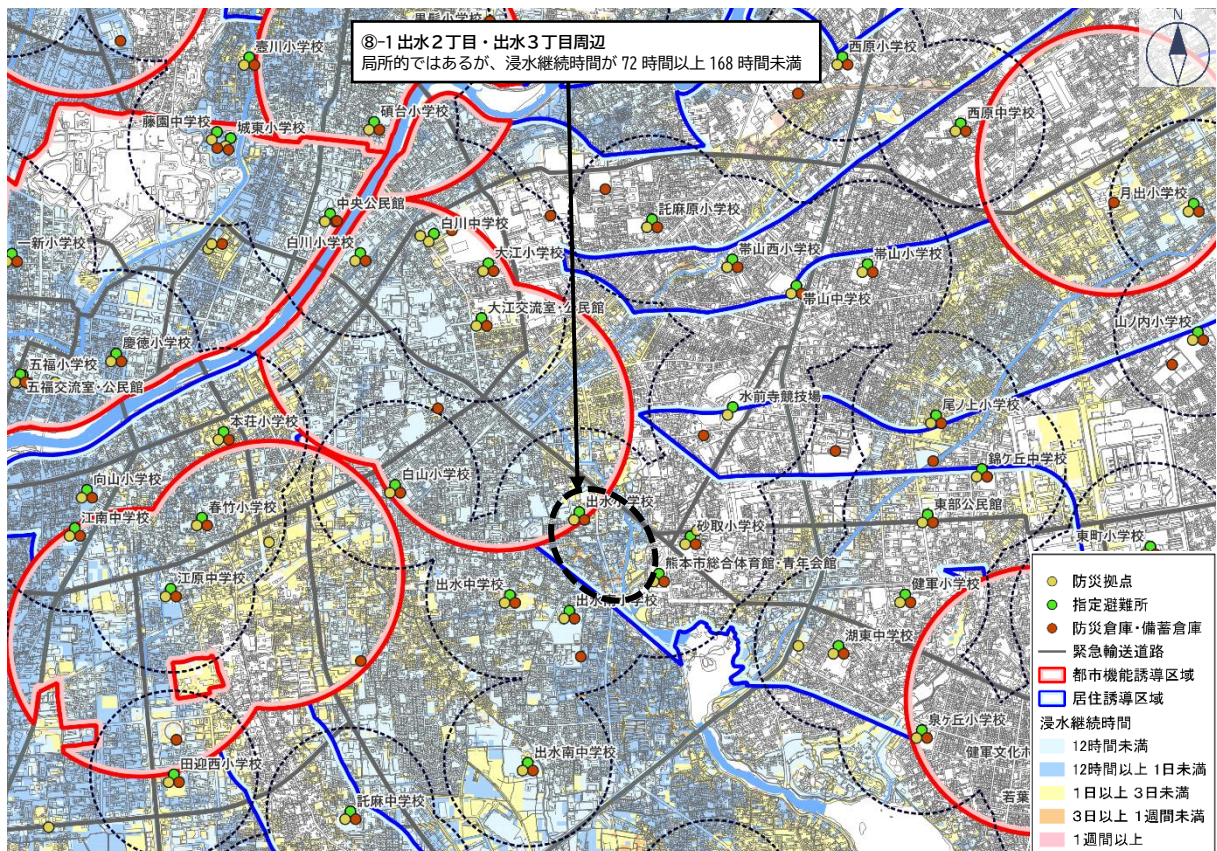


浸水（洪水）継続時間×防災施設（避難所・道路（緊急輸送道路））

⑦ 長嶺地区

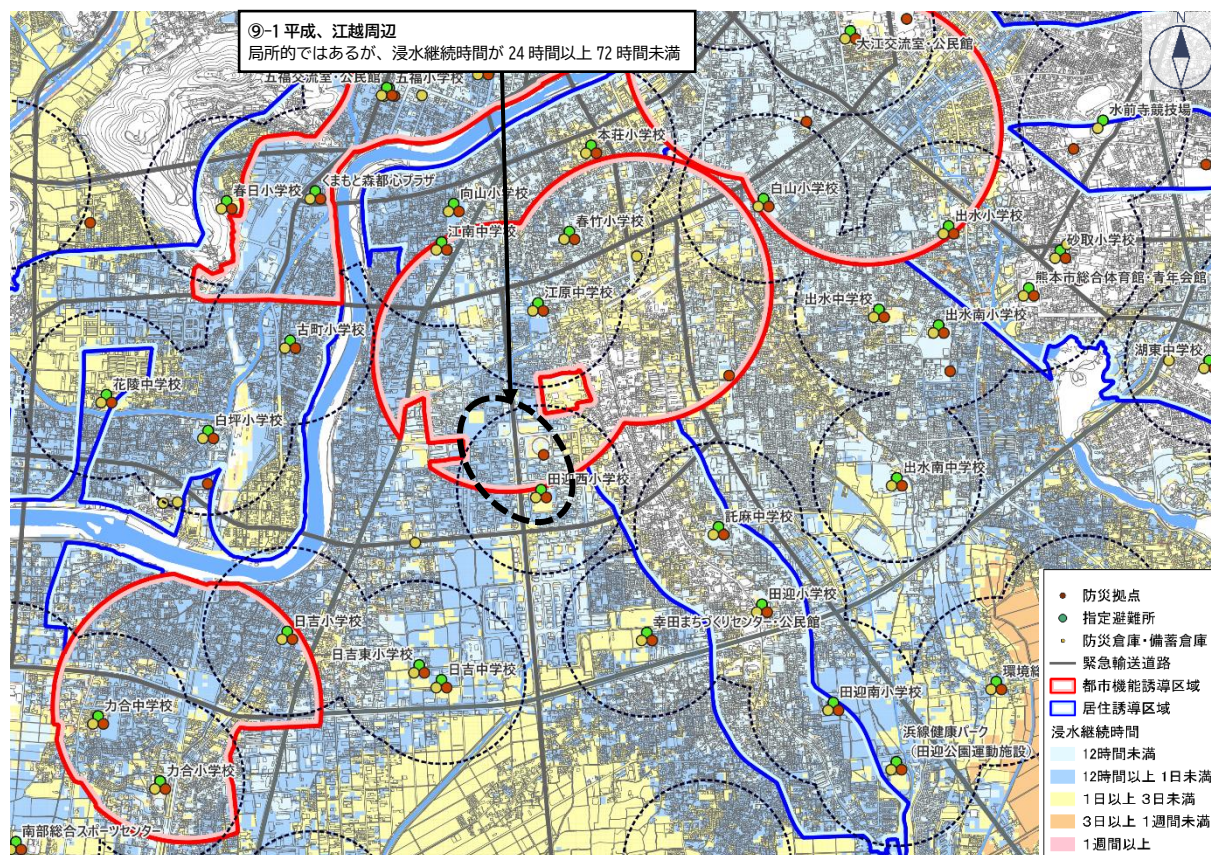


⑧ 水前寺・九品寺地区

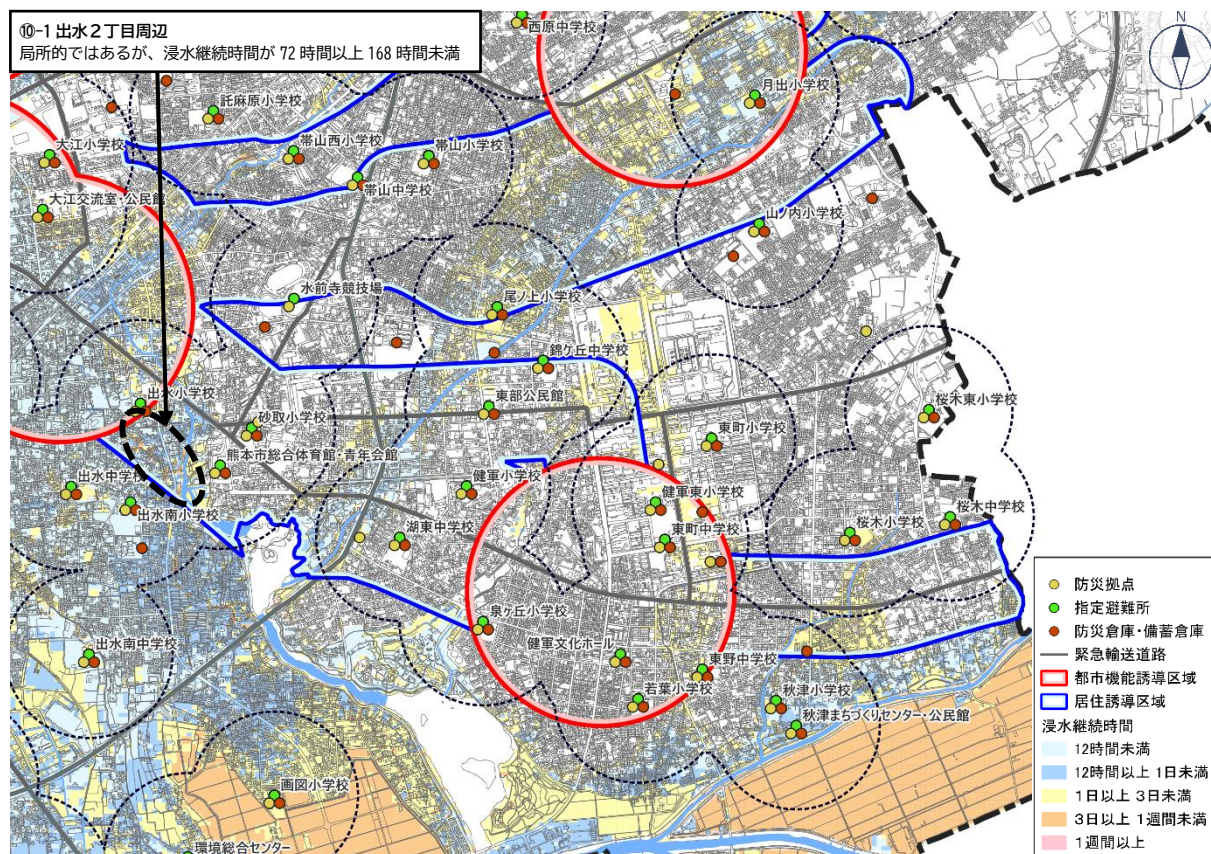


浸水（洪水）継続時間×防災施設（避難所・道路（緊急輸送道路））

⑨ 平成・南熊本地区

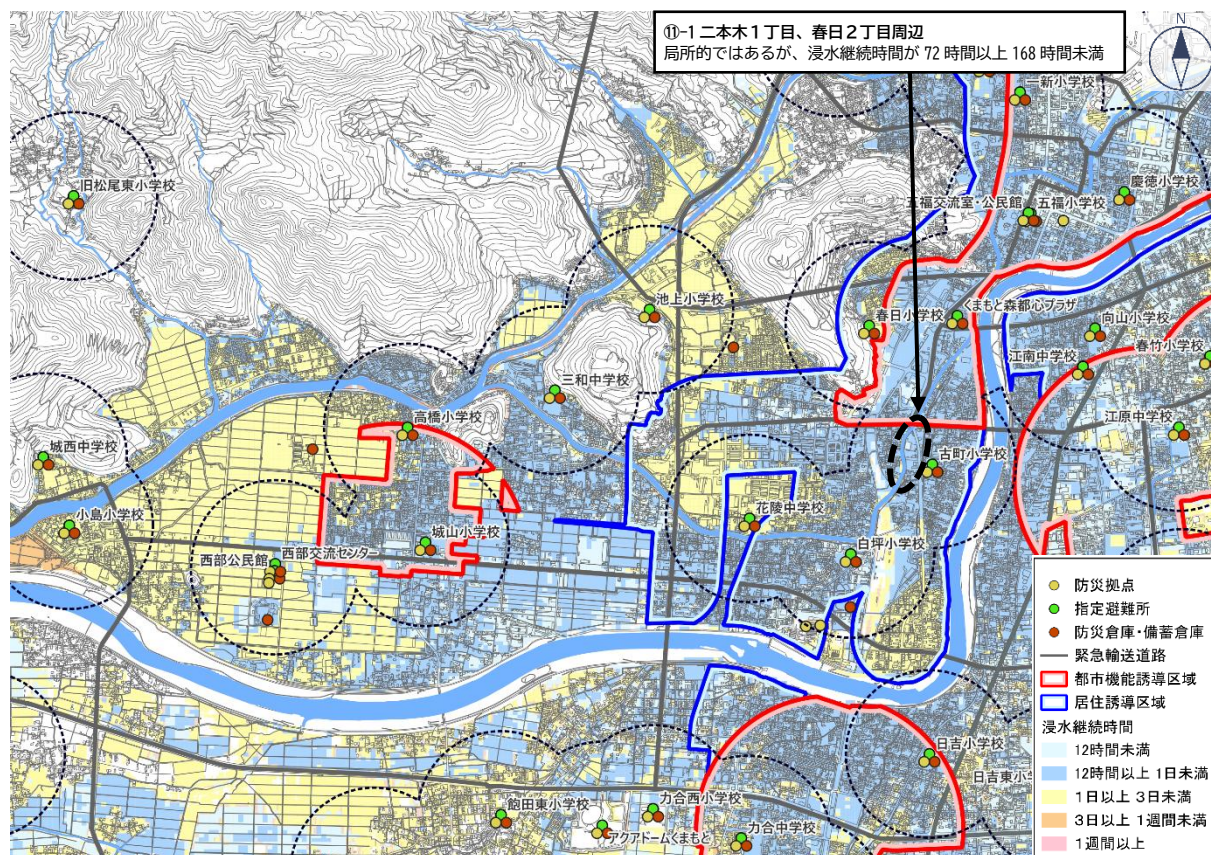


⑩ 健軍地区

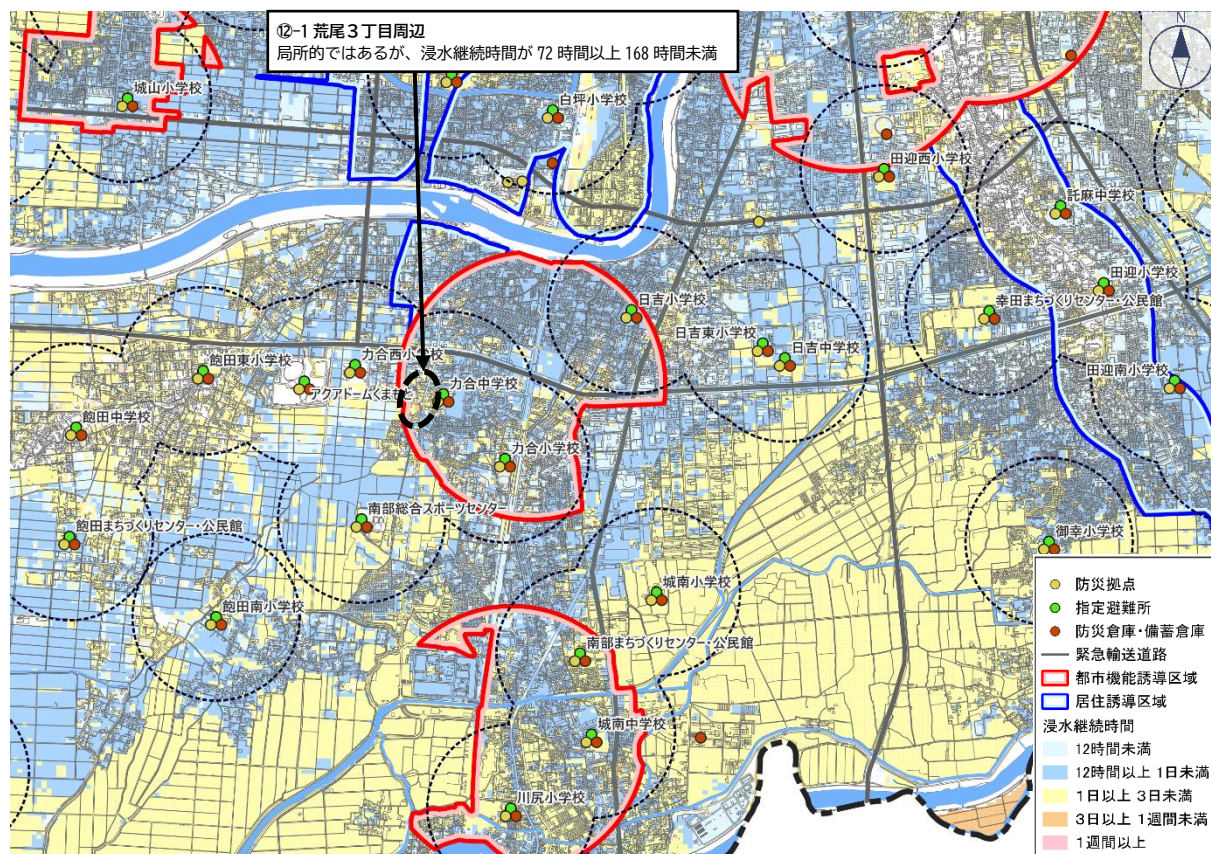


浸水（洪水）継続時間×防災施設（避難所・道路（緊急輸送道路））

⑪ 城山地区

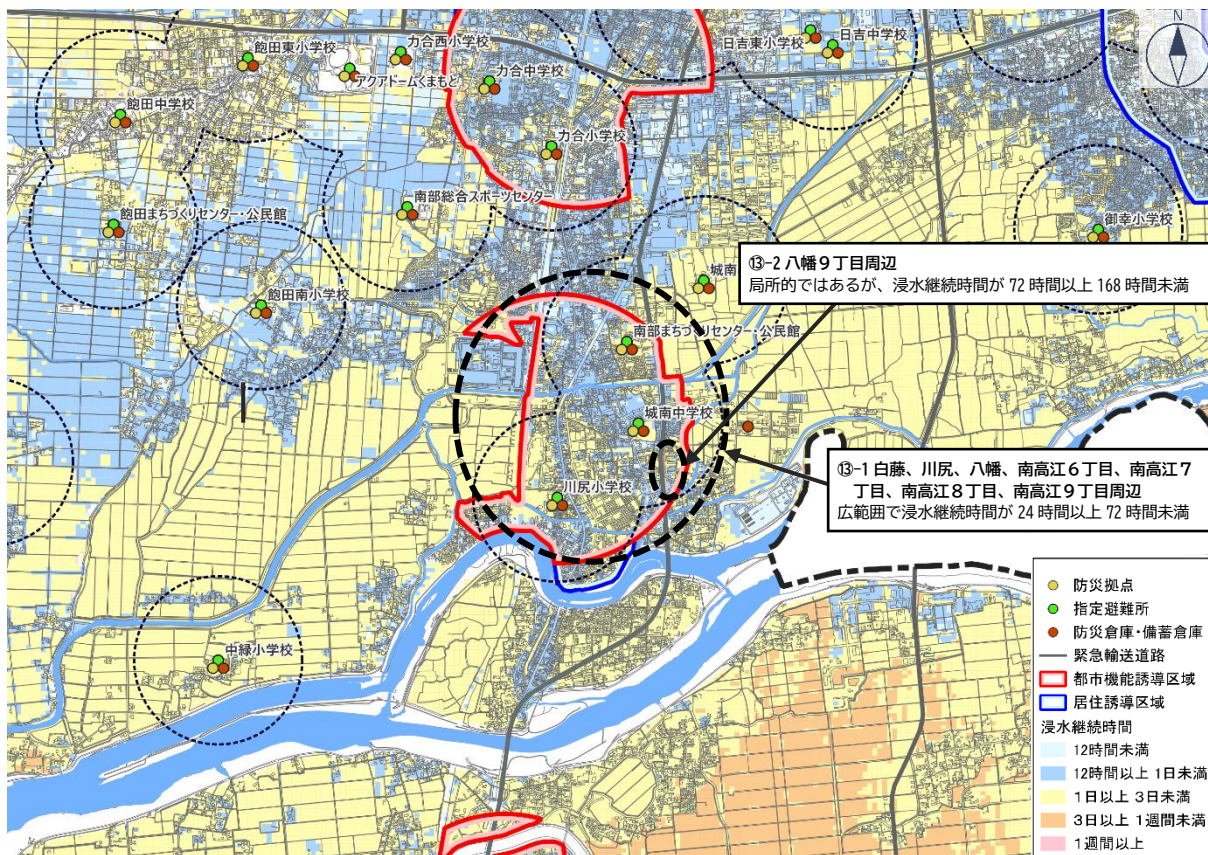


⑫ 刈草地区

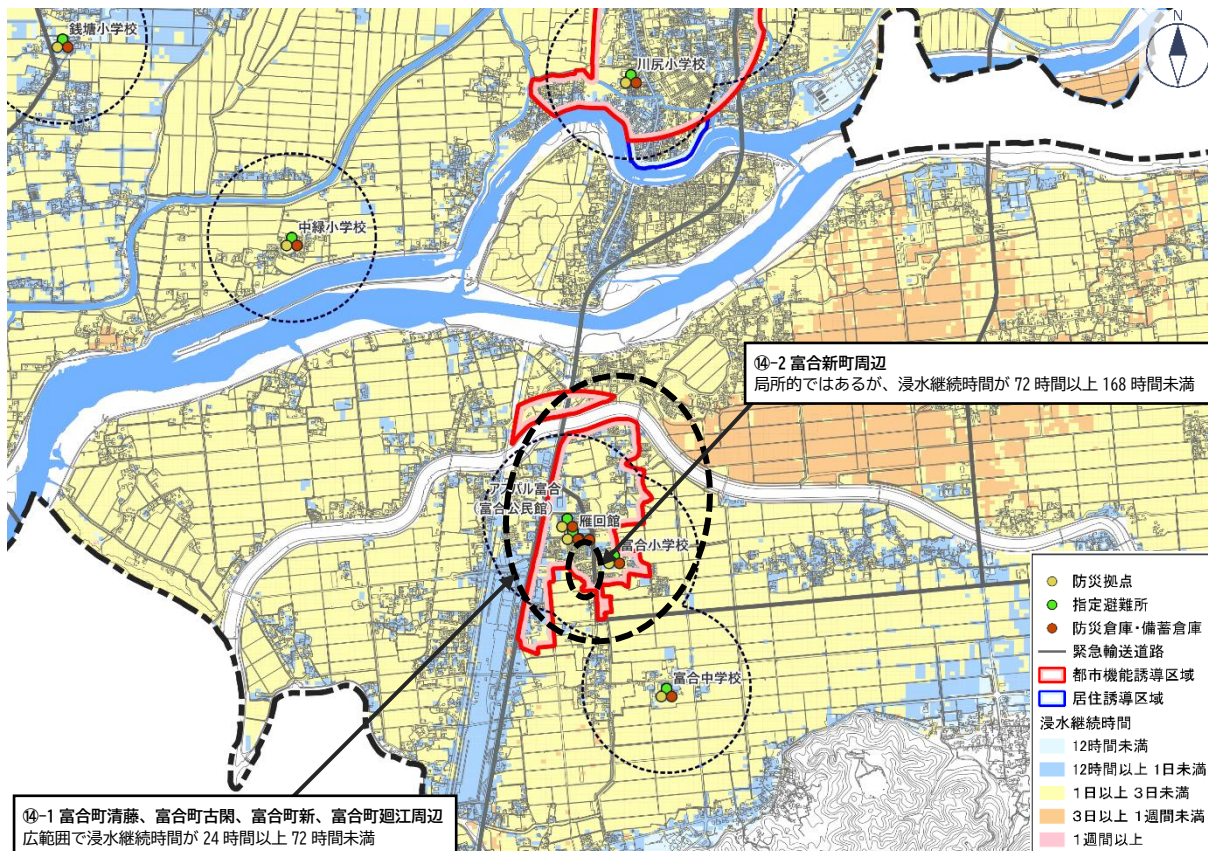


浸水（洪水）継続時間×防災施設（避難所・道路（緊急輸送道路））

⑬ 川尻地区

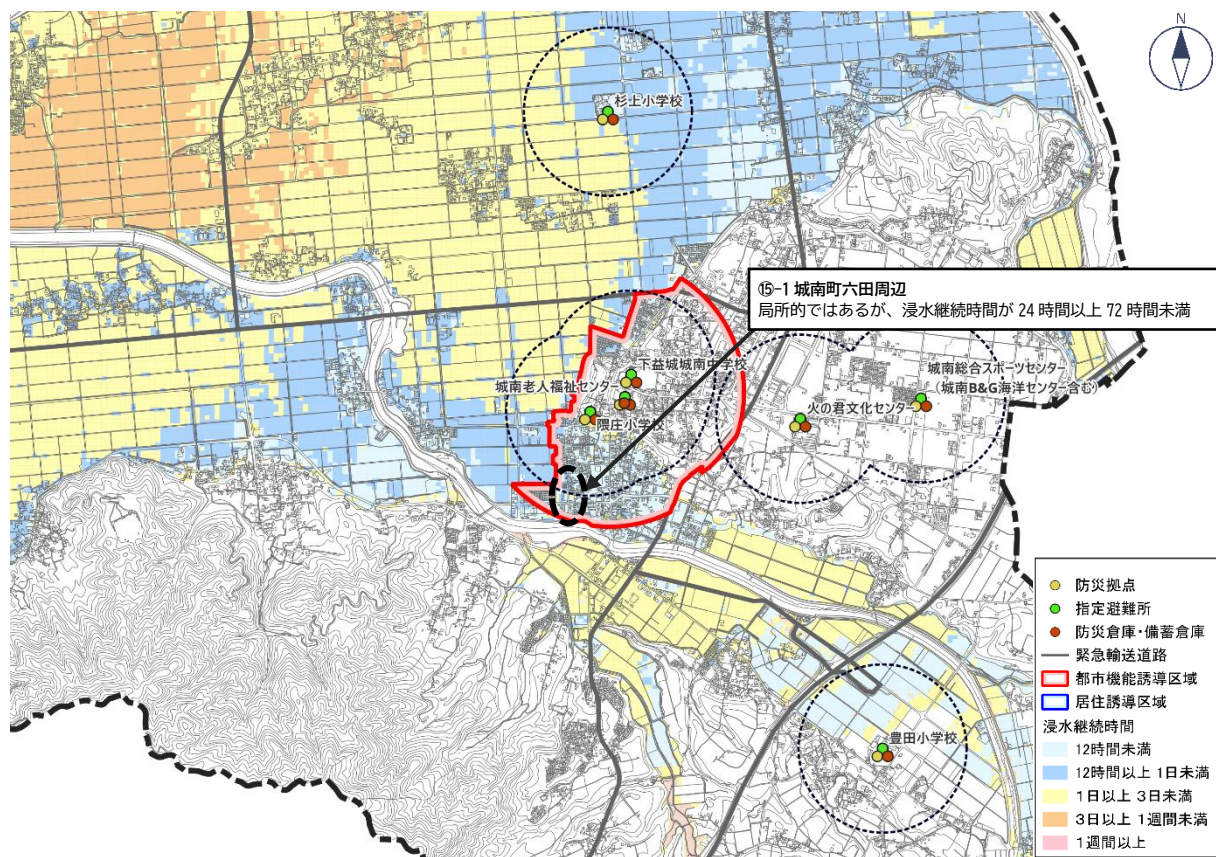


⑭ 富合地区



浸水（洪水）継続時間×防災施設（避難所・道路（緊急輸送道路））

⑮ 城南地区



⑯ 中心市街地地区

