1：10,000

熊本市全図 12

熊本県

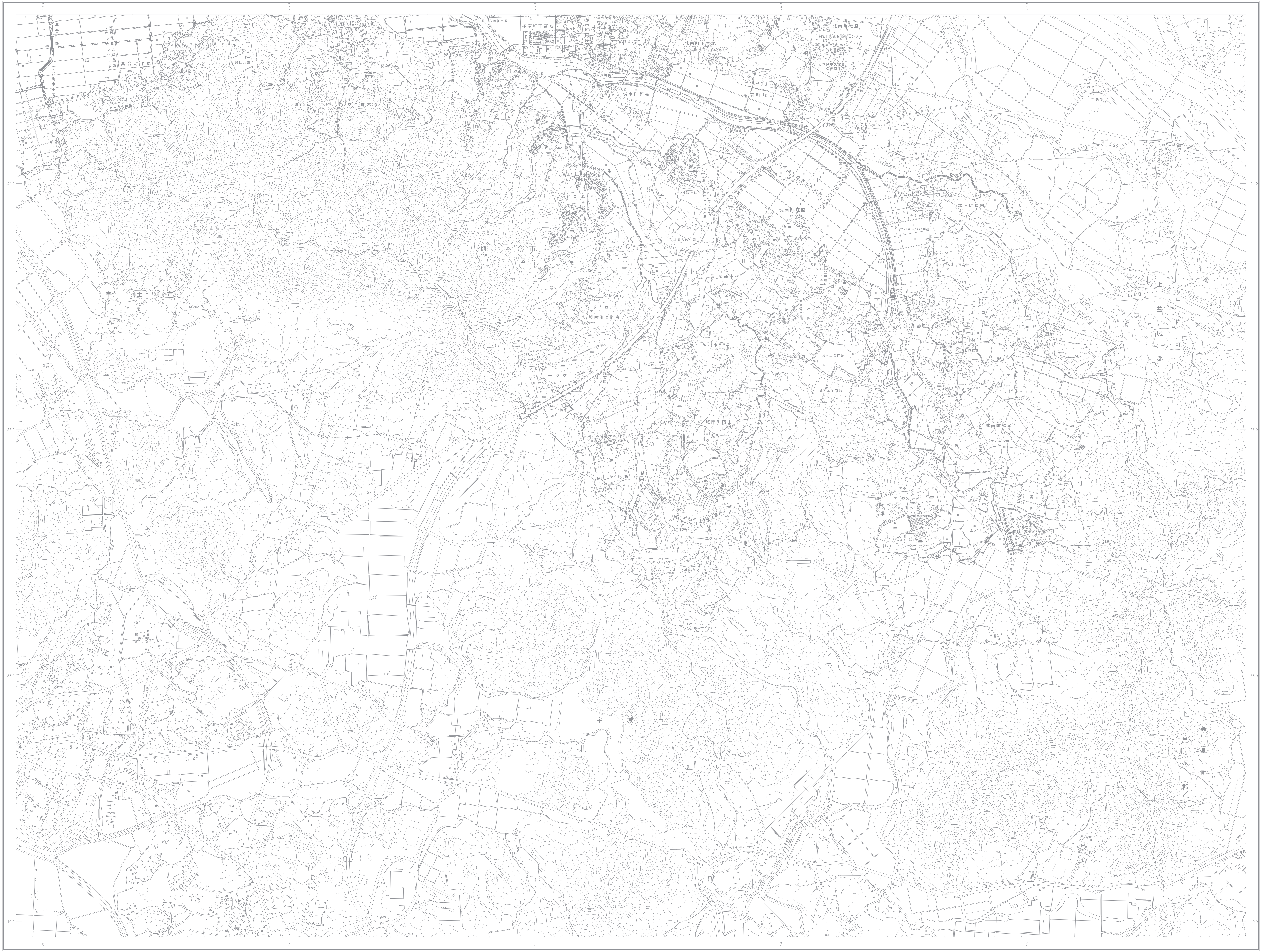
富合町新
富合町南田尻
宇城北部広域農道（ウキウキロード）
富合町平原
主要地方道宇土甲佐線
熊本県立こころの医療センター
富合中継ポンプ場
熊本クレー射撃場
香峰寺
雁回公園
木原不動尊奥の院
木原
木原不動尊
富合老人福祉センター
養護老人ホーム雁回敬老園
六殿神社
宮山展望所
富合町木原
障がい者総合支援センター心陽
宇土市
城南町下宮地
城南町隈庄
二の町
一の町
城南町舞原
熊本県建設技術センター
熊本県文化財資料室
熊本県中央家畜保健衛生所
浜戸川
浜戸川橋
火の君橋
城南町阿高
城南町沈目
沈目橋
立山橋
くまむた荘
祥麟館
旭町
西迫川
東迫川
御領
阿高橋
本村
竹部原
滑川
滑川橋
敷田
りゅうがん塚古墳
権現神社
塚原歴史民俗資料館
塚原古墳公園
塚原トンネル
九州縦貫自動車道
城南スマートIC
主要地方道宇土甲佐線
主要地方道小川嘉島線
城南町塚原
豊田小学校
熊本市南区
一の尾
五反
JA熊本うき城南出張所
塚原第二団地
塚原グラウンド
豊田地域コミュニティセンター
尾窪本村
床並
城南町東阿高
下原
古閑
下方
小木阿蘇神社
瀬戸口橋
杉本本店城南牧場
城南学園
城南工業団地
一ツ橋
東阿高橋
柿田川橋
城南町藤山
南藤山
尾窪
奥野桜
柿田川
赤迫川
城南農場ナガイエ
宇城中部地区農免農道
くまもと城南カントリークラブ
宇城市
城南町陳内
錦郷川
井尻橋
陳内廃寺塔心礎
大信寺
陳内瓦窯跡
市口
北口
熊山寺跡
土鹿野
土鹿野橋
谷郷川
上益城郡甲佐町
宮原
城南町鰐瀬
免之本共同墓苑
鏡ノ巣古墳
大八橋
城南養鶏場
野田
九州電力南熊本変電所
大坪橋
下益城郡美里町
−30.0
−28.0
−26.0
−24.0
−22.0
−34.0
−36.0
−38.0
−40.0

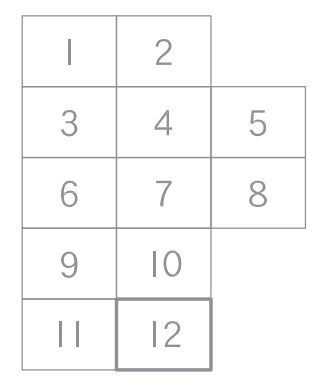
1
2
3
4
5
6
7
8
9
10
11
12

行政区画

宇土市
南区
熊本県
甲佐町
上益城郡
美里町
宇城市

記号

三角点
水準点
多角点及び標石を有する図根点等
公共基準点（三角点）
標高点
電子基準点
普通建物
普通無壁舎
堅ろう建物
堅ろう無壁舎
真幅道路
庭園路
軽車道
徒歩道
建設中の道路
普通鉄道
特殊軌道
索道
建設中の鉄道
プラットホーム及び跨線橋
鉄道橋
鉄道の雪覆い等
路面の鉄道及び停留所
送電線
都・府・県界
郡・市 特別区界
町・村界 指定都市の区界
大字・町（丁）界
区域界
人口斜面
へい
かき
土堤等
神社
寺院
キリスト教会
学校
病院
交番・駐在所
消防署
郵便局
工場
変電所
倉庫
火薬庫
揚排水ポンプ場
役場の支所・出張所等
官公署
裁判所
検察庁
税務署
森林管理署
公会堂・公民館
銀行
職業安定所
保健所
協同組合
幼稚園・保育園
門
屋門
鳥居
高塔
灯ろう
墓碑
記念碑
立像・路傍祠
独立樹
油井・ガス井
起重機
煙突
水位観測所
タンク
灯台・灯標
トンネル・坑口
洞口
電波塔
噴火口・噴気口
温泉・鉱泉
材料置場
石段
地下街・地下道等出入口
植生界
耕地界
田
畑
さとうきび畑
パイナップル畑
桑畑
茶畑
果樹園
芝地
その他の樹木畑
広葉樹林
針葉樹林
竹林
庭園
荒地
はい松地
しの地
やし科樹林
湿地
道路橋
徒橋
用水路
大 小 水面 下 水制
杭及びテトラポット
せき
水門
敷石斜坂
渡舟
滝
流水方向
大 小 湖・池 被覆

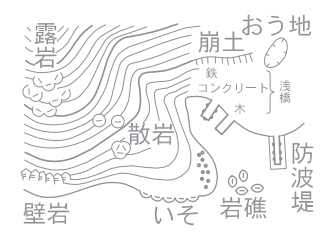
露岩
崩土
おう地
コンクリート
散岩
防波堤
壁岩
いそ
岩礁

株式会社パスコ調製

令和4年作成

1
2

1.令和4年熊本市1:2,500を縮小編集
2.令和4年基盤地図情報1:25,000を使用

座標系 第II系 「平面直角座標値は世界測地系に対応」
等高線間隔 10 m

1：10,000

0
500
1000
1500
2000m

熊本市全図 12

熊本市