



17	18	19
豊 同	富 応	一 木
22	23	24
那 知	轟	植 木
27	28	29
円 台 寺	滴 水	投 刀 塚

行政区画

熊 本 県
熊 本 市
北 区

記号

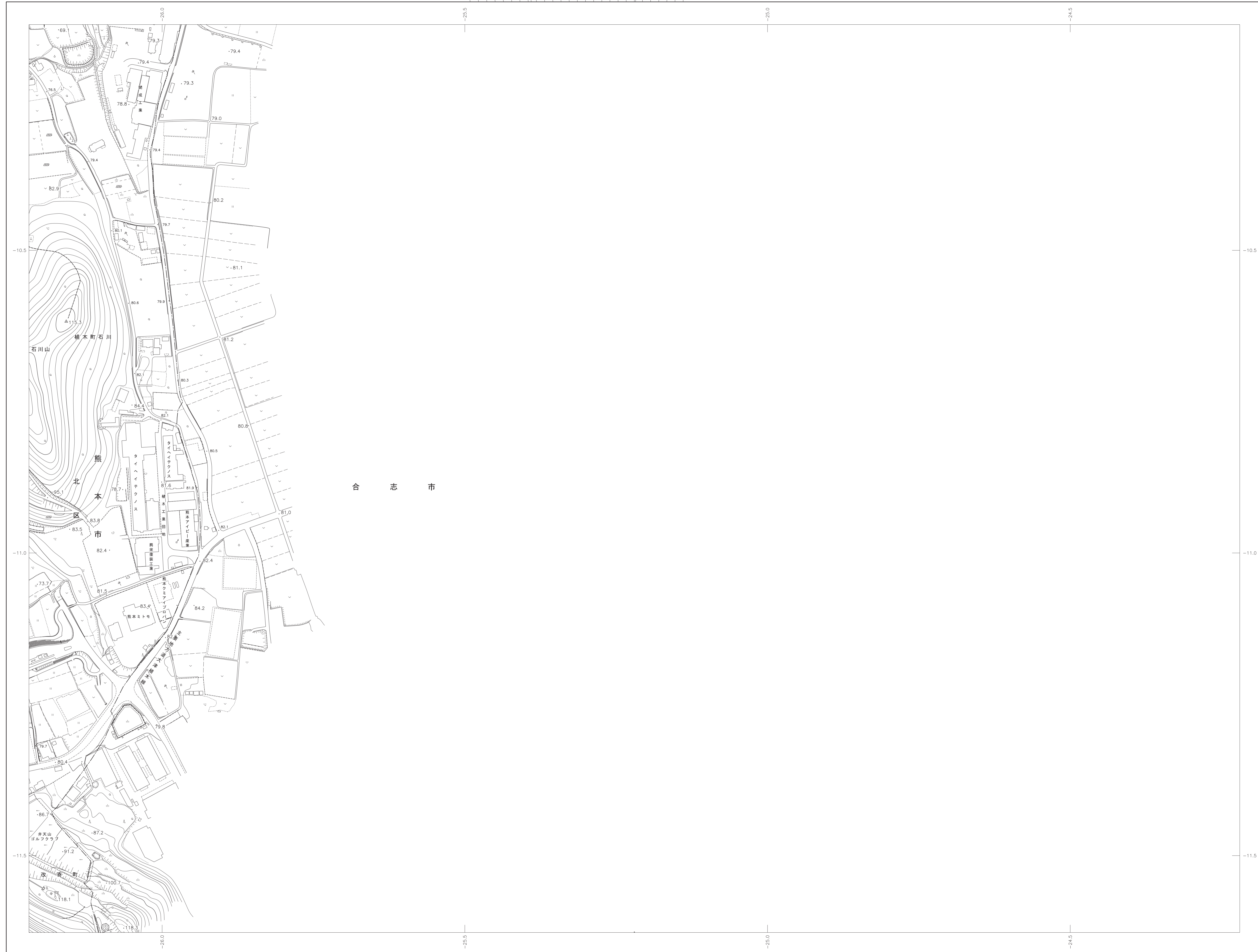
△ 37.2	三角点	△ 37.2	三角点
● 25.02	気象観測点	○ 25.02	気象観測点
▽ 35.6	気象観測点	▽ 35.6	気象観測点
■ 25.73	気象観測点	■ 25.73	気象観測点
○ 12.3	気象観測点	○ 12.3	気象観測点
○ 15.8	気象観測点	○ 15.8	気象観測点
△ 25.02	気象観測点	△ 25.02	気象観測点

高規格道路	普通道路	歩道	遊歩道
道路	遊歩道	遊歩道	遊歩道
遊歩道	遊歩道	遊歩道	遊歩道
遊歩道	遊歩道	遊歩道	遊歩道
遊歩道	遊歩道	遊歩道	遊歩道

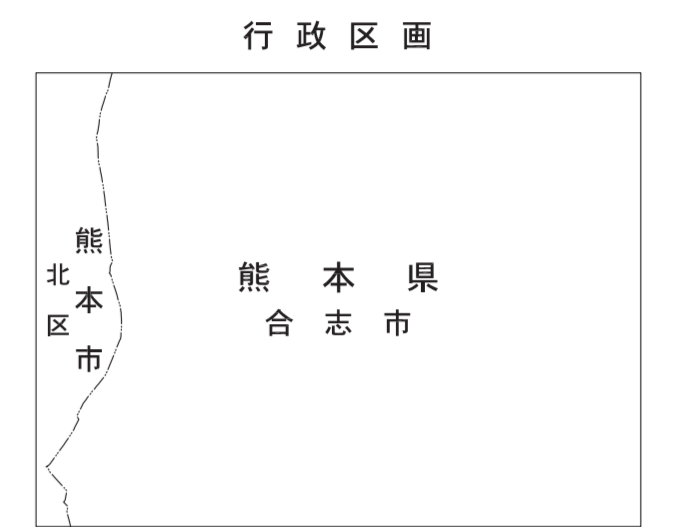
田舎	田舎	田舎	田舎
田舎	田舎	田舎	田舎
田舎	田舎	田舎	田舎
田舎	田舎	田舎	田舎
田舎	田舎	田舎	田舎

河川	河川	河川	河川
河川	河川	河川	河川
河川	河川	河川	河川
河川	河川	河川	河川
河川	河川	河川	河川

熊本市は平成14年国土交通省告示第9号の規定
による第1種縮尺
投影はメルカトル図法
図面に表示してある距離は1:2,500単位
平面直角座標系は世界測地系に
対応し0.5メートル間隔
高さの基準は東京湾の平均海面
等高線の間隔は2メートル



20 岩野	21 石川
25 広住	26 石川山
30 明德	31 木原野

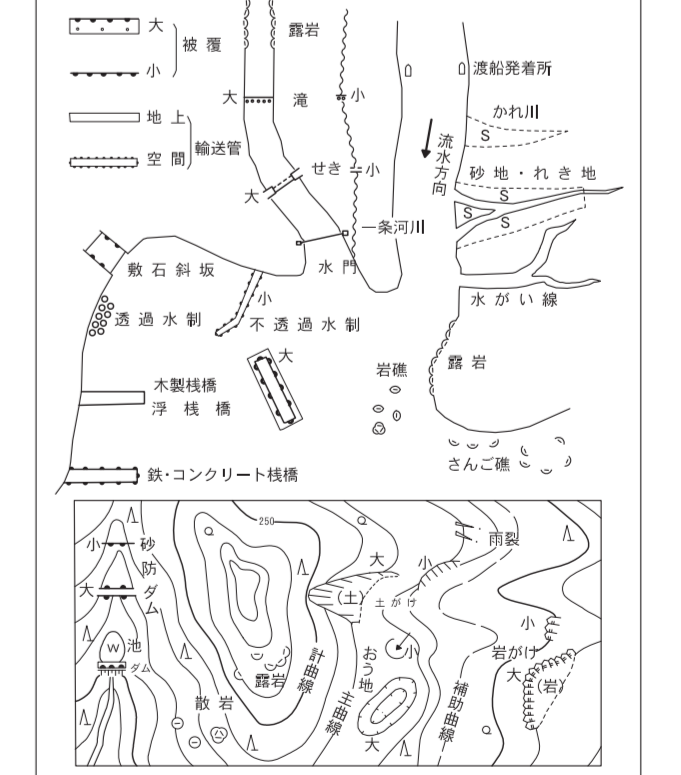


記号

△ 37.2 三角点	▽ 37.2 三角点
● 25.02 標高	▽ 37.2 三角点
● 42.3 全角記号	▽ 37.2 三角点
▽ 35.6 全角記号	▽ 37.2 三角点
● 25.73 全角記号	▽ 37.2 三角点
● 12.3 全角記号	▽ 37.2 三角点
● 15.8 全角記号	▽ 37.2 三角点
△ 25.02 全角記号	▽ 37.2 三角点

高規格道路	普通道路
国道	市道
歩道	歩道
鉄道	鉄道
水路	水路
境界	境界

市界	市界
町界	町界
大字界	大字界
村界	村界



熊本市は平成14年国土交通省告示第9号の規定による第II種縮尺系
 投影はメルカトル図法
 図面に表示してある距離はキロメートル単位
 平面直角座標値は世界測地系に対応
 方角は0.5キロメートル間隔
 高さの基準は東京湾の平均海面
 等高線の間隔は2メートル

