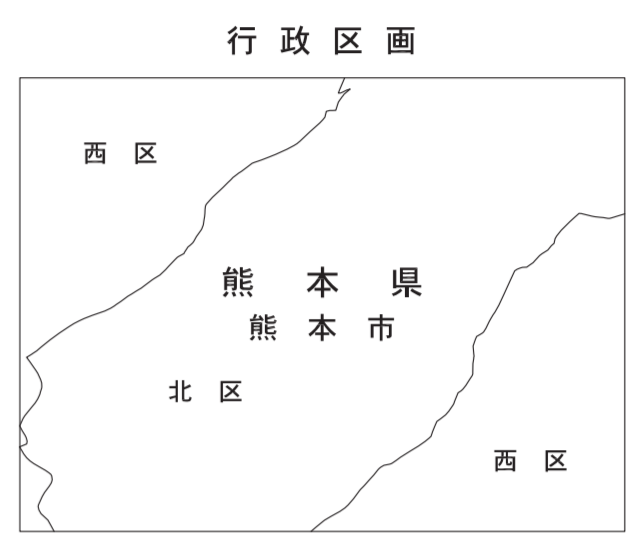


49 東門寺西	50 東門寺東	51 貴
61 岳	62 小萩	63 釜尾
74 金峰山	75 荒尾山	76 花園

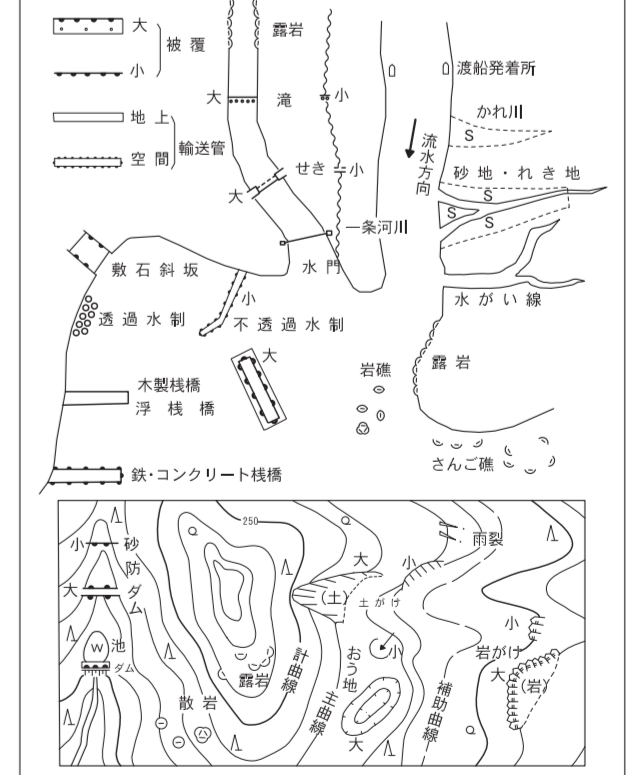


記号

△ 37.2	三角点
△ 25.02	三角点(補正)
● 42.3	三角点(補正)
▽ 35.6	三角点(補正)
■ 25.73	三角点(補正)
○ 12.3	三角点(補正)
○ 15.8	三角点(補正)
△ 25.02	三角点(補正)

—	普通道路	—	普通道路
—	主要道路	—	主要道路
—	歩道	—	歩道
—	鉄道線	—	鉄道線
—	境界線	—	境界線
—	境界線	—	境界線

—	市界	—	市界
—	町界	—	町界
—	大字界	—	大字界
—	大字界	—	大字界



平成25年測量
令和4年修正

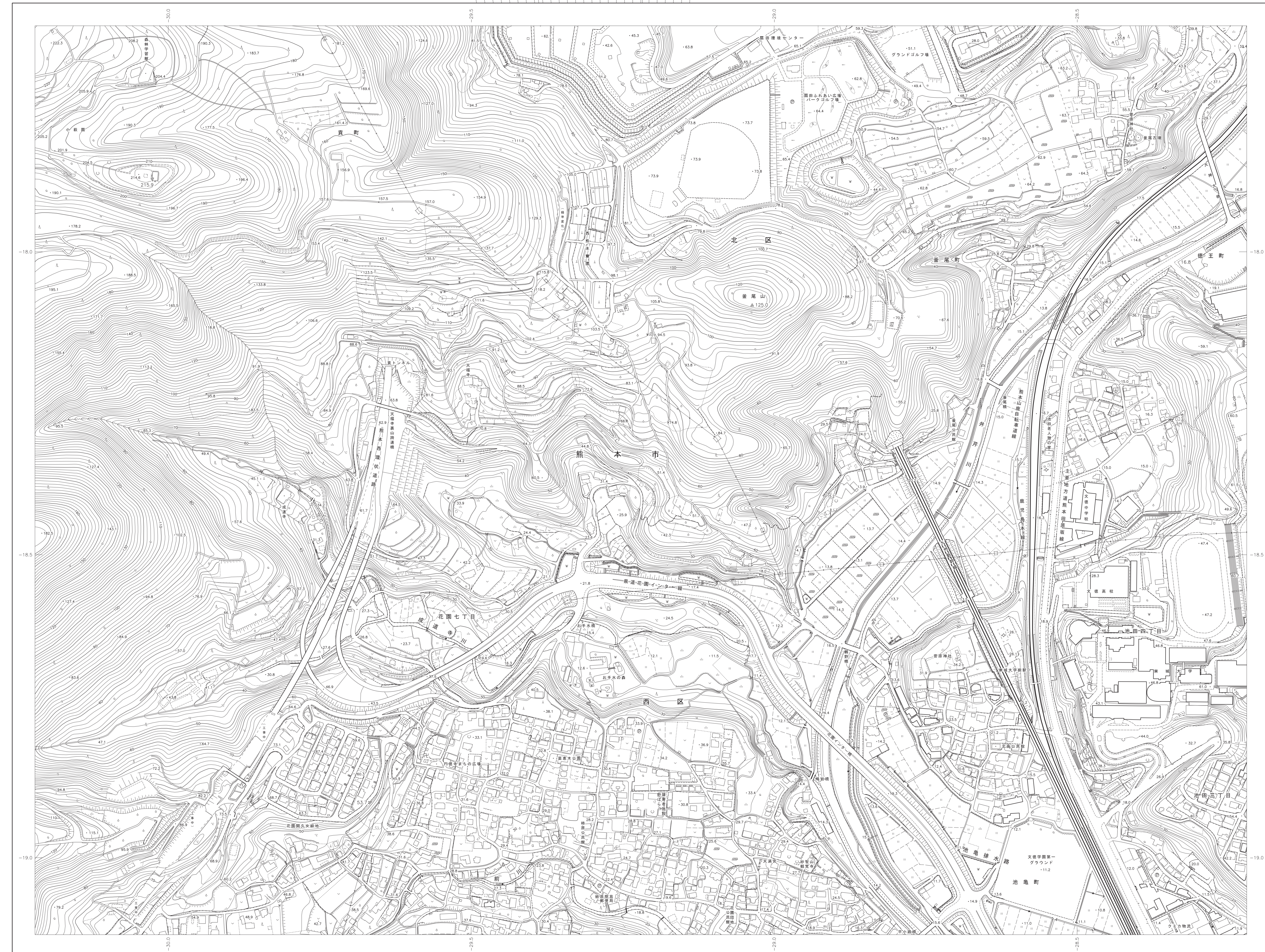
1.令和2年12月撮影
2.令和4年5月現地調査

0 50 100 200 300 400 500

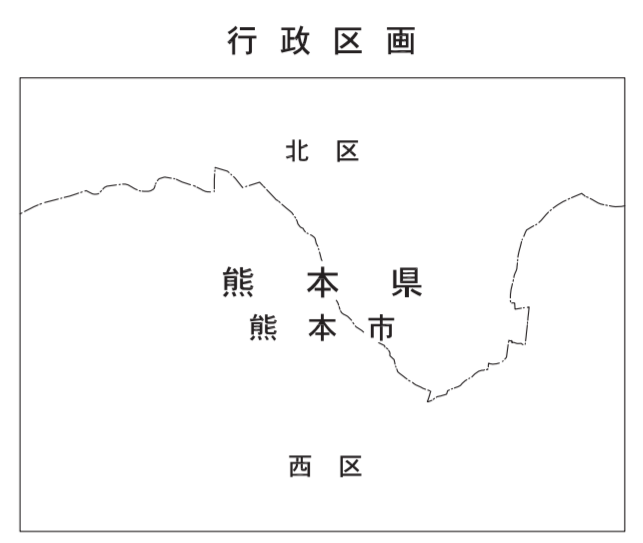
1:2,500

この測量成果は、国土地理院長の助言を受けて得たものである
 (助費番号) 平24 九公 第135号
 この測量成果は、国土地理院長の助言を受けて得たものである
 (助費番号) 令3 九公 第166号

計画機関 熊本市
 作業機関 株式会社パスコ



50 東門寺東	51 貴	52 大 窪
62 小 萩	63 釜 尾	64 高 平
75 荒尾山	76 花 園	77 京 町

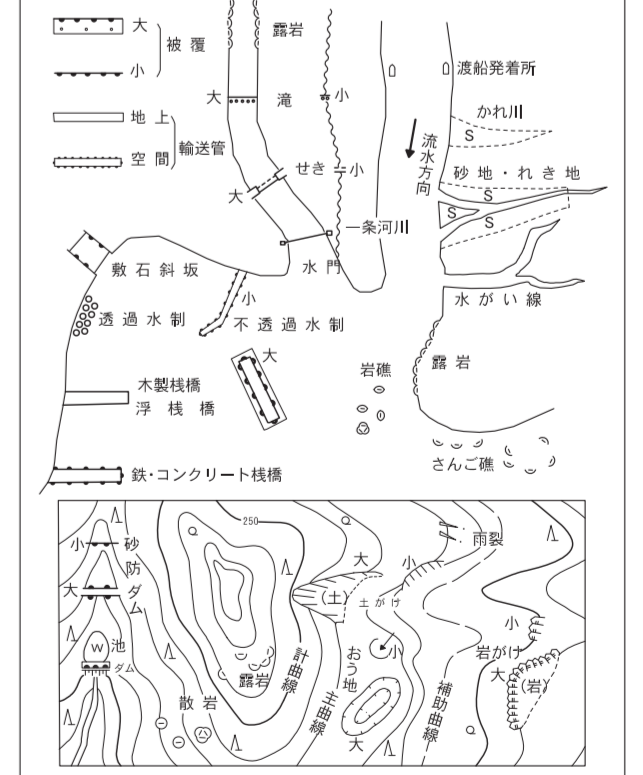


記号

△ 37.2	三角点	△ 25.02	三角点
● 42.3	気象観測点	● 25.02	気象観測点
▽ 35.6	気象観測点	▽ 25.02	気象観測点
■ 25.73	気象観測点	■ 25.02	気象観測点
○ 12.3	気象観測点	○ 25.02	気象観測点
○ 15.8	気象観測点	○ 25.02	気象観測点
△ 25.02	気象観測点	△ 25.02	気象観測点

高規格道路	普通道路	踏切	踏切
国道	市道	踏切	踏切
歩道	歩道	踏切	踏切
歩道	歩道	踏切	踏切
歩道	歩道	踏切	踏切
歩道	歩道	踏切	踏切
歩道	歩道	踏切	踏切
歩道	歩道	踏切	踏切
歩道	歩道	踏切	踏切
歩道	歩道	踏切	踏切

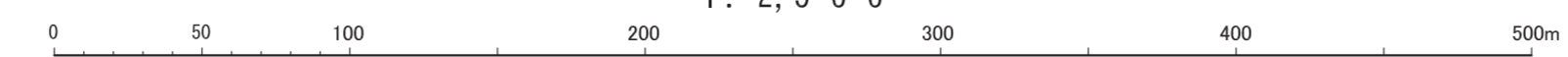
市道	市道	市道	市道
市道	市道	市道	市道
市道	市道	市道	市道
市道	市道	市道	市道
市道	市道	市道	市道
市道	市道	市道	市道
市道	市道	市道	市道
市道	市道	市道	市道
市道	市道	市道	市道
市道	市道	市道	市道



熊本市は平成14年国土交通省告示第9号の規定による第II種縮尺
投影はメルカトル図法
図形に表してある距離は半メートル単位
平面直角座標は世界測地系に対応
方位は0.5半メートル間隔
高さの基準は東京湾の平均海面
等高線の間隔は2メートル

平成25年測量
令和4年修正
1.令和2年12月撮影
2.令和4年5月現地調査

1:2,500



この測量成果は、国土地理院長の助費を受けて得たものである
（助費番号）平24 九公 第13号
この測量成果は、国土地理院長の助費を受けて得たものである
（助費番号）令3 九公 第186号

計画機関 熊本市
作業機関 株式会社パスコ



51 貴	52 大 窪	53 八景水谷
63 釜 尾	64 高 平	65 龍井・万石
76 花 園	77 京 町	78 黒 髪



記号

△ 37.2	三角点	▲ 37.2	三角点
● 25.02	標高	○ 42.3	標高
■ 35.6	標高	■ 25.73	標高
○ 12.3	標高	○ 15.8	標高
△ 25.02	標高	△ 25.02	標高

高規格道路	普通道路	普通道路	普通道路
道路	道路	道路	道路
歩道	歩道	歩道	歩道
橋	橋	橋	橋
トンネル	トンネル	トンネル	トンネル

公園	公園	公園	公園
公園	公園	公園	公園
公園	公園	公園	公園
公園	公園	公園	公園

河川	河川	河川	河川
河川	河川	河川	河川
河川	河川	河川	河川
河川	河川	河川	河川



熊本市は平成14年国土交通省告示第9号の規定
による第II種等高線
投影は横メルカトル図法
図面に表示してある標高はキロメートル単位
平面直角座標は世界測地系に対応
方位は6.3キロメートル間隔
高さの基準は東京湾の平均海面
等高線の間隔は2メートル

平成25年測量
令和4年修正
1.令和2年12月撮影
2.令和4年5月現地調査

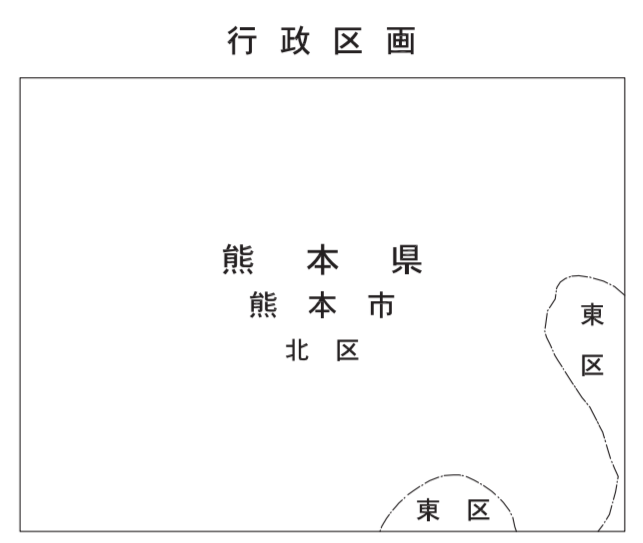
1:2,500

この測量成果は、国土地理院長の助費を受けて得たものである
(助費番号) 平24 九公 第185号
この測量成果は、国土地理院長の助費を受けて得たものである
(助費番号) 令3 九公 第188号

計画機関 熊本市
作業機関 株式会社パスコ



53 八景水谷	54 榎木	55 龍田
65 亀井乃石	66 龍田陳内	67 上南部
78 黒髪	79 下南部	80 長瀬

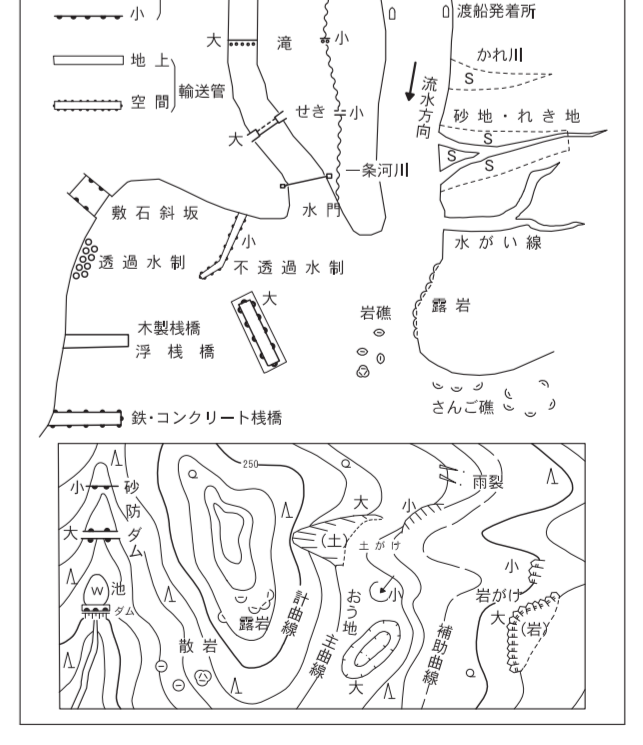


記号

△ 37.2	三角点
● 25.02	標高25.02mの地点
○ 42.3	標高42.3mの地点
▽ 35.6	標高35.6mの地点
■ 25.13	標高25.13mの地点
□ 12.3	標高12.3mの地点
◇ 15.8	標高15.8mの地点
△ 25.02	標高25.02mの地点

—	普通道路	—	普通道路
—	国道	—	国道
—	市道	—	市道
—	歩道	—	歩道
—	鉄道	—	鉄道
—	河川	—	河川
—	境界	—	境界

—	境界	—	境界
—	境界	—	境界
—	境界	—	境界
—	境界	—	境界



龍田陳内は平成14年国土交通省告示第9号の規定による第II種等高線図
 投影は横メルカトル図法
 図面に表示してある標高は1メートル単位
 平面直角座標は世界測地系に対応
 方位は0.5メートル/100メートル
 高さの基準は東京湾の平均海面
 等高線の間隔は2メートル

平成25年測量
 令和4年修正
 1.令和2年12月撮影
 2.令和4年5月現地調査

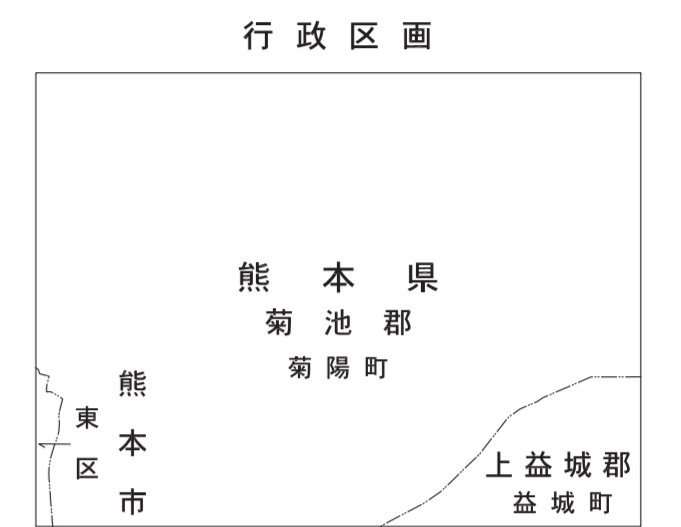
1:2,500
 0 50 100 200 300 400 500

この測量成果は、国土地理院長の助費を受けて得たものである
 (助費番号) 平24 九公 第135号
 この測量成果は、国土地理院長の助費を受けて得たものである
 (助費番号) 令3 九公 第188号

計画機関 熊本市
 作業機関 株式会社パスコ



57 辛川		
69 御船塚	70 道明	
82 桃尾	83 深迫	

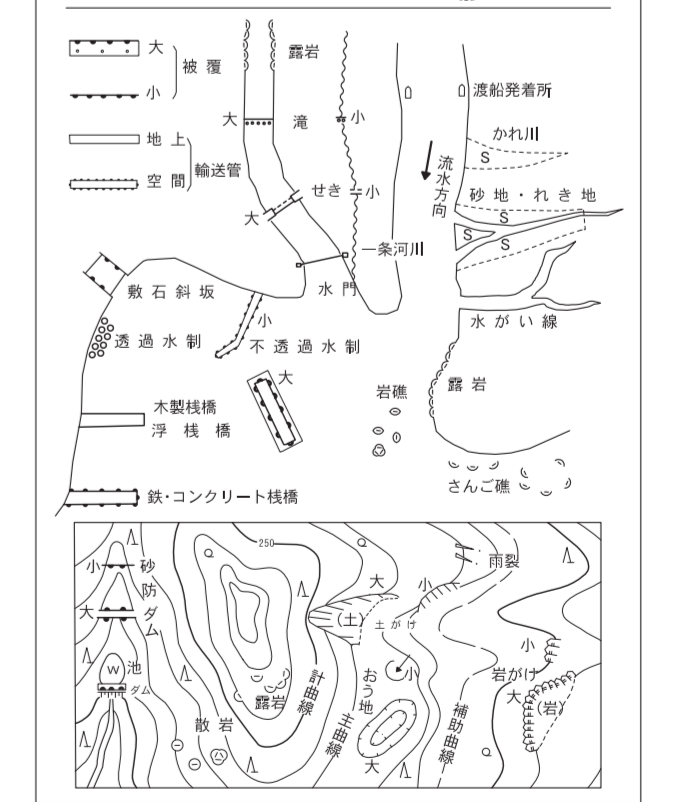


記号

△ 37.2	三角点	△ 25.02	三角点
● 42.3	三角点	● 25.02	三角点
▽ 35.6	三角点	▽ 25.73	三角点
■ 25.73	三角点	○ 12.3	三角点
○ 12.3	三角点	○ 15.8	三角点
○ 15.8	三角点	△ 25.02	三角点
△ 25.02	三角点		

▲ 高層道路	▲ 普通道路	▲ 普通道路	▲ 普通道路
▲ 普通道路	▲ 普通道路	▲ 普通道路	▲ 普通道路
▲ 普通道路	▲ 普通道路	▲ 普通道路	▲ 普通道路
▲ 普通道路	▲ 普通道路	▲ 普通道路	▲ 普通道路
▲ 普通道路	▲ 普通道路	▲ 普通道路	▲ 普通道路

▲ 普通道路	▲ 普通道路	▲ 普通道路	▲ 普通道路
▲ 普通道路	▲ 普通道路	▲ 普通道路	▲ 普通道路
▲ 普通道路	▲ 普通道路	▲ 普通道路	▲ 普通道路
▲ 普通道路	▲ 普通道路	▲ 普通道路	▲ 普通道路
▲ 普通道路	▲ 普通道路	▲ 普通道路	▲ 普通道路



座標系は平成14年国土交通省告示第9号の規定による第3座標系
投影はメルカトル図法
図面に表示してある座標値はキロメートル単位
平面直角座標値は世界測地系に対応
方眼は0.5キロメートル間隔
高さの基準は東京湾の平均海面
等高線の間隔は2メートル