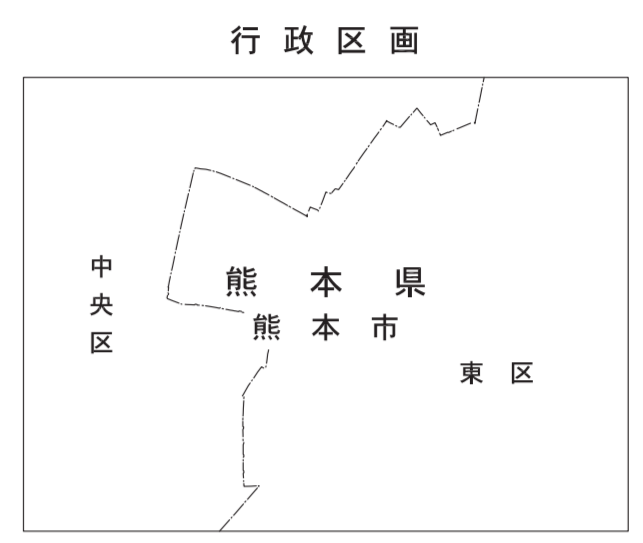




90 大江	91 帯山	92 月出
101 水前寺	102 京塚	103 佐土原
111 出水	112 健康	113 花立

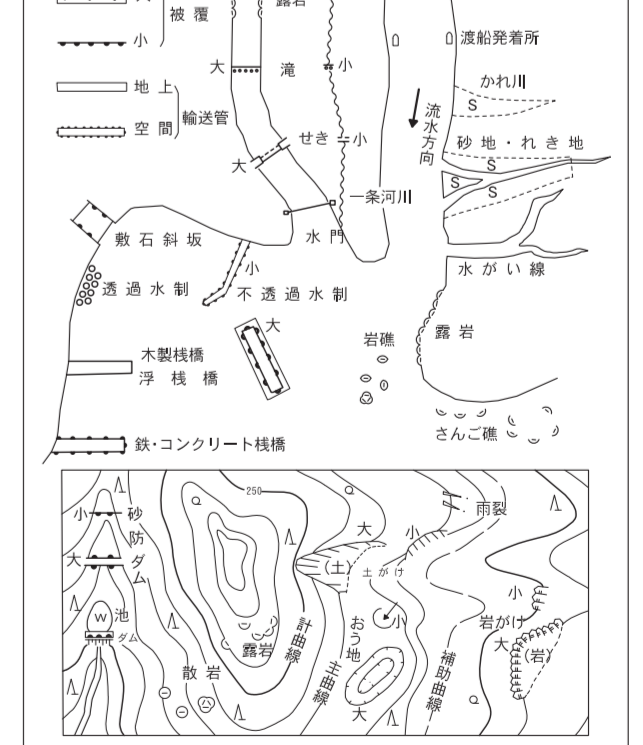


記号

△ 37.2	三ノ木	△ 37.2	三ノ木
△ 25.62	三ノ木	△ 25.62	三ノ木
△ 42.3	三ノ木	△ 42.3	三ノ木
△ 35.6	三ノ木	△ 35.6	三ノ木
△ 25.73	三ノ木	△ 25.73	三ノ木
△ 12.3	三ノ木	△ 12.3	三ノ木
△ 15.8	三ノ木	△ 15.8	三ノ木
△ 25.62	三ノ木	△ 25.62	三ノ木

▲ 公園	▲ 公園	▲ 公園	▲ 公園
▲ 公園	▲ 公園	▲ 公園	▲ 公園
▲ 公園	▲ 公園	▲ 公園	▲ 公園
▲ 公園	▲ 公園	▲ 公園	▲ 公園
▲ 公園	▲ 公園	▲ 公園	▲ 公園
▲ 公園	▲ 公園	▲ 公園	▲ 公園
▲ 公園	▲ 公園	▲ 公園	▲ 公園
▲ 公園	▲ 公園	▲ 公園	▲ 公園
▲ 公園	▲ 公園	▲ 公園	▲ 公園
▲ 公園	▲ 公園	▲ 公園	▲ 公園

▲ 公園	▲ 公園	▲ 公園	▲ 公園
▲ 公園	▲ 公園	▲ 公園	▲ 公園
▲ 公園	▲ 公園	▲ 公園	▲ 公園
▲ 公園	▲ 公園	▲ 公園	▲ 公園
▲ 公園	▲ 公園	▲ 公園	▲ 公園
▲ 公園	▲ 公園	▲ 公園	▲ 公園
▲ 公園	▲ 公園	▲ 公園	▲ 公園
▲ 公園	▲ 公園	▲ 公園	▲ 公園
▲ 公園	▲ 公園	▲ 公園	▲ 公園
▲ 公園	▲ 公園	▲ 公園	▲ 公園



原簿系は平成14年国土交通省告示第9号の規定により第II段階実測投影はメルクール図法
 投影に表ししてある原簿値はキロメートル単位
 平面角原簿値は世界測地系に対応
 方位は0.3キロメートル間隔
 高さの基準は海抜の平均海面
 等高線の間隔は2メートル



95 百貫港	96 梅洞	97 上松尾
105 大宮新地	106 小島下町	107 城山下代
116 沖新二番	117 中島	118 孫代

行政区画
熊本県
熊本市
西区

記号

△ 37.2	三角点
● 25.02	標高不明の三角点
○ 42.3	国土地理院設置の三角点
▽ 35.6	水準点
■ 25.73	水準点
○ 12.3	水準点
○ 15.8	水準点
△ 25.02	水準点

高規格道路	普通道路
国道	市道
歩道	自転車道
鉄道	地下鉄
水路	排水路
境界	境界

市道	市道
市道	市道
市道	市道
市道	市道

市道	市道
市道	市道
市道	市道
市道	市道

市道	市道
市道	市道
市道	市道
市道	市道

熊本市は平成14年国土交通省告示第9号の規定により第II種縮尺
投影は横メルカトル図法
図面に表示してある座標値はキロメートル単位
平面直角座標値は世界測地系に对应
方眼は0.5キロメートル間隔
高さの基準は東京湾の平均海面
等高線の間隔は2メートル



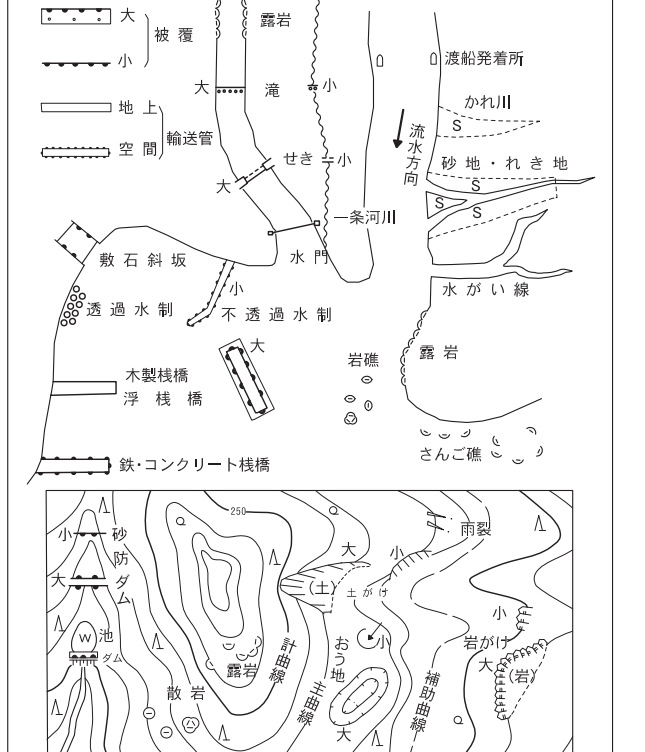
96 梅洞	97 上松尾	98 池上
106 小島下町	107 城山下代	108 上代
117 中島	118 孫代	119 野口

行政区画
熊本県
熊本市
西区

記号

▲ 37.2	▲ 25.62	▲ 42.3	▲ 35.6	▲ 25.73	▲ 12.3	▲ 15.8	▲ 25.62
▲ 37.2	▲ 25.62	▲ 42.3	▲ 35.6	▲ 25.73	▲ 12.3	▲ 15.8	▲ 25.62

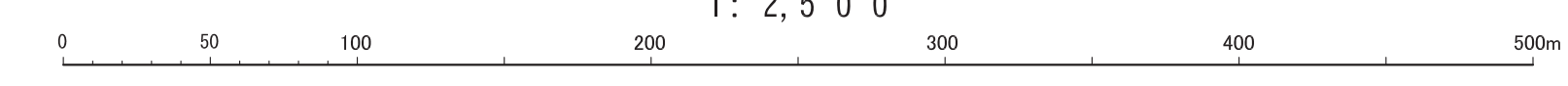
▲ 37.2	▲ 25.62	▲ 42.3	▲ 35.6	▲ 25.73	▲ 12.3	▲ 15.8	▲ 25.62
▲ 37.2	▲ 25.62	▲ 42.3	▲ 35.6	▲ 25.73	▲ 12.3	▲ 15.8	▲ 25.62



座標系は平成14年国土交通省告示第9号の規定による第1種座標系
投影は横メルカトル図法
図形に示してある座標値は10メートル単位
平面座標座標値は等距離法に則し
方幅は0.5メートル未満
高さの基準は東京湾の平均海面
等高線の間隔は2メートル

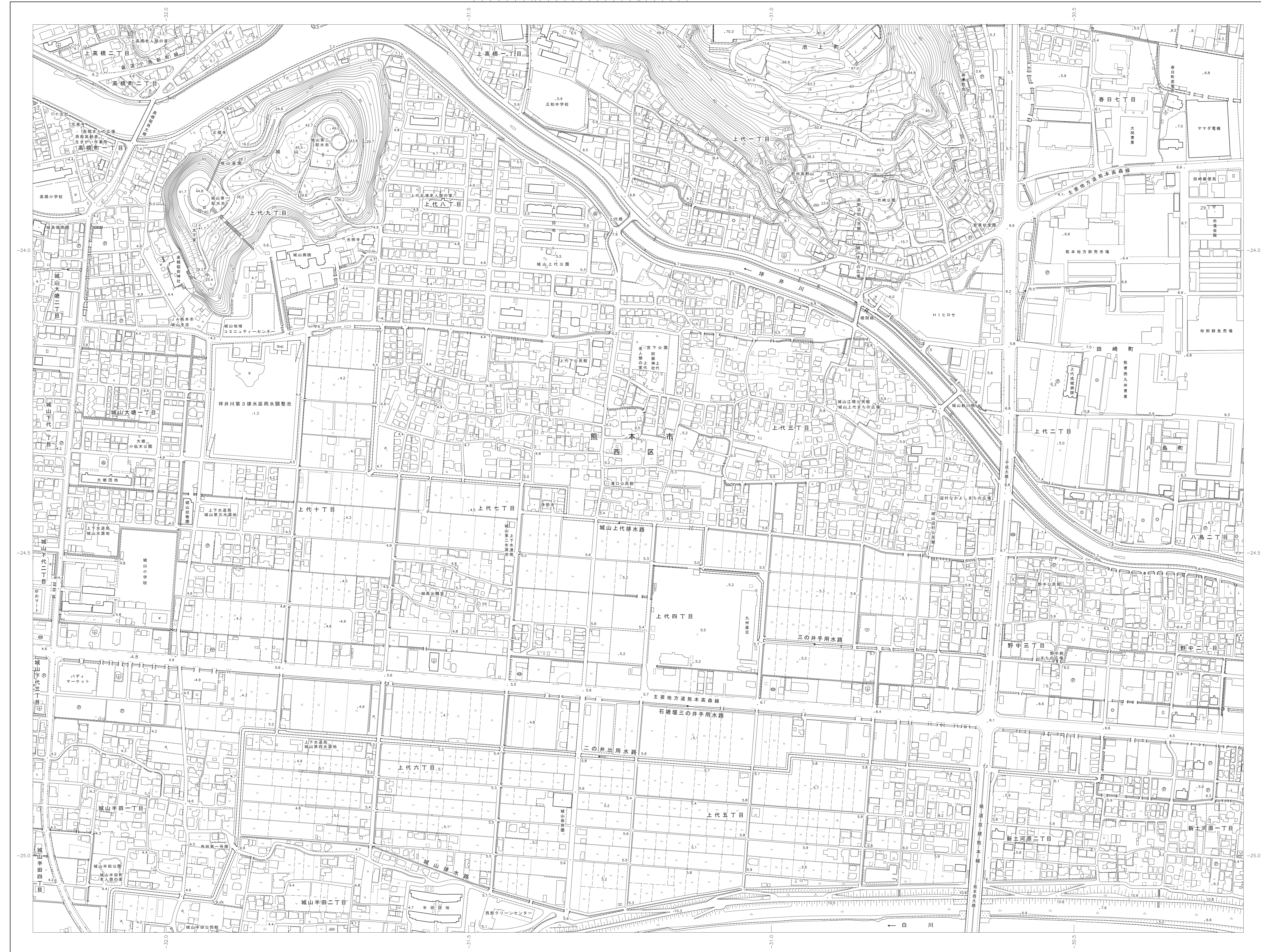
1.令和2年12月撮影
2.令和4年5月現地調査

1:2,500



この測量成果は、国土地理院長の助言を受けて得たものである
(助産番号) 平24 九公 第155号
この測量成果は、国土地理院長の助言を受けて得たものである
(助産番号) 平9 九公 第166号

計画機関 熊本市
作業機関 株式会社バスコ



97 上松尾池上	98 春日	99 春日
107 城山下代	108 上代	109 二本木
118 孫代	119 野口	120 近見

行政区画

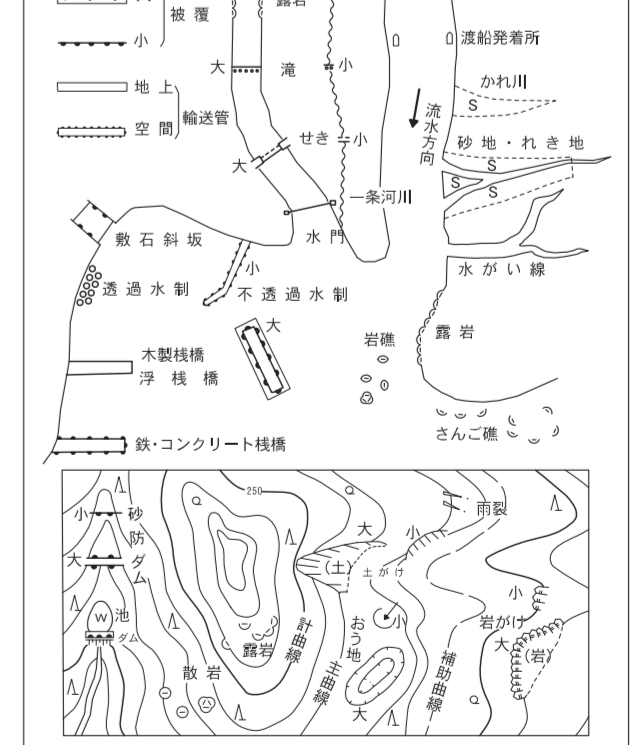
熊本県
熊本市
西區

記号

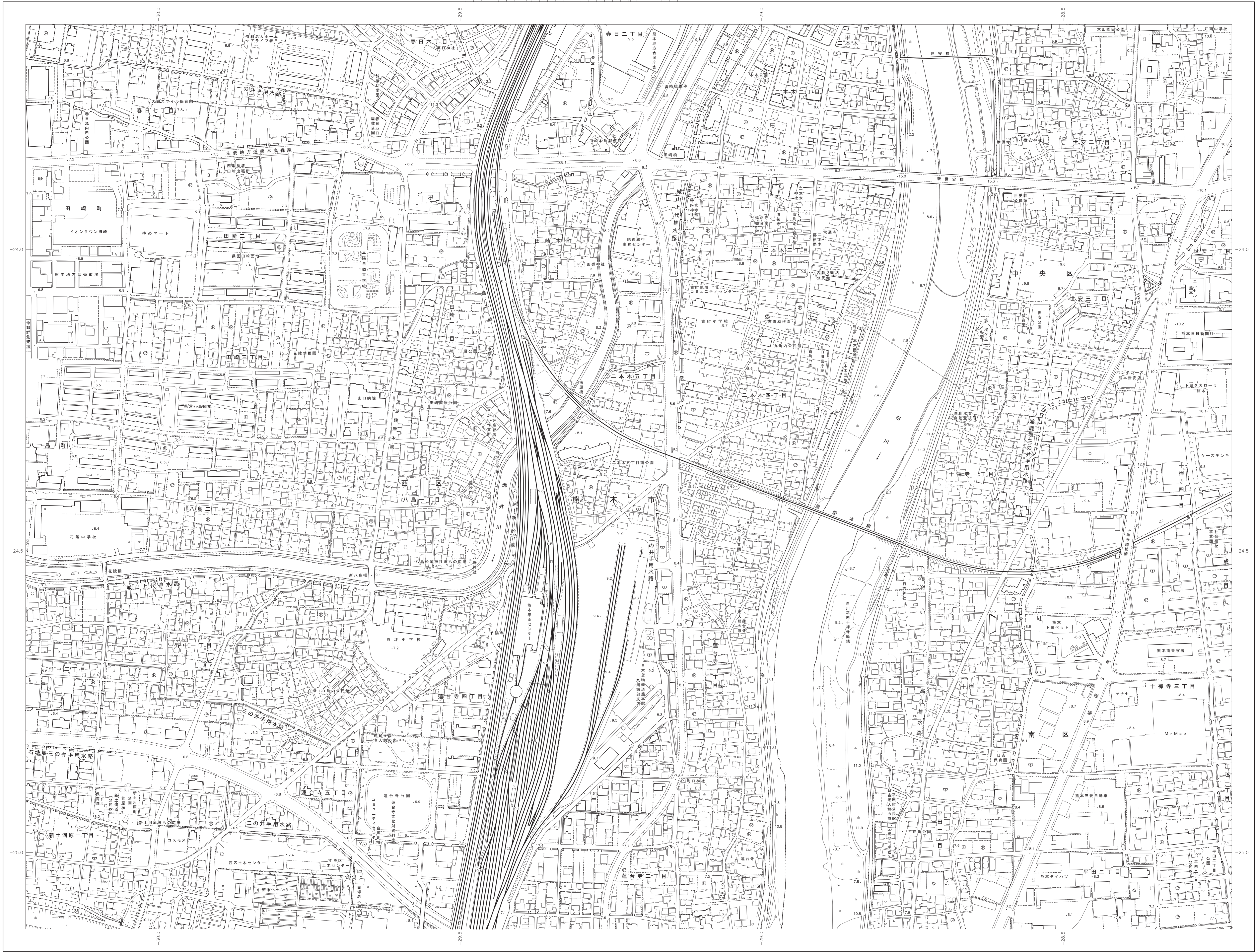
△ 37.2	三ノ角	△ 37.2	三ノ角
■ 25.52	多角形	△ 42.3	多角形
□ 35.6	正方形	■ 25.73	多角形
○ 12.3	円形	△ 15.8	多角形
△ 25.62	多角形	△ 25.62	多角形

— 高規格道路	— 普通道路	— 普通道路	— 普通道路
— 道路	— 道路	— 道路	— 道路
— 道路	— 道路	— 道路	— 道路
— 道路	— 道路	— 道路	— 道路

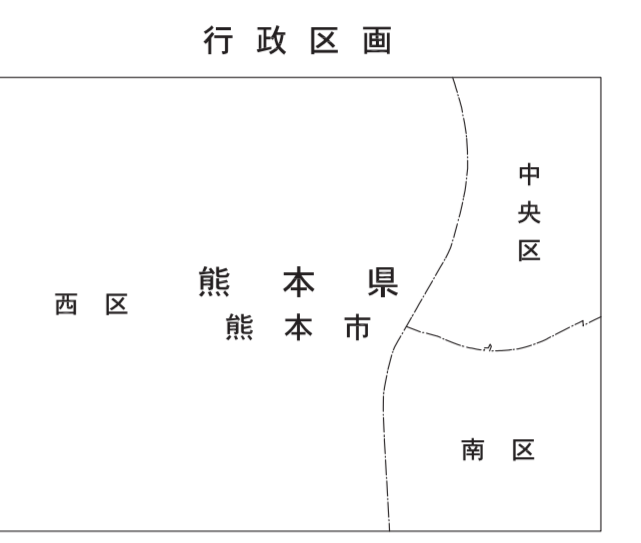
○ 田	○ 畑	○ 雑草	○ 雑草
○ 雑草	○ 雑草	○ 雑草	○ 雑草
○ 雑草	○ 雑草	○ 雑草	○ 雑草
○ 雑草	○ 雑草	○ 雑草	○ 雑草



原簿は平成14年国土交通省告示第9号の規定により第II種縮小図法
 図影はメートル法
 図影に示してある標高はキロメートル単位
 平面角標高は世界海抜系に対応
 方位は0.5キロメートル間隔
 高さの基準は海抜の平均海面
 等高線の間隔は2メートル



98 池上	99 春日	100 南熊本
108 上代	109 二本木	110 平成
119 野口	120 近見	121 流通団地



記号

△ 37.2	三角点	▽ 15.8	最低点
● 25.02	平均点	○ 10.0	標高不明
■ 42.3	最高点	□ 5.0	標高不明
▽ 35.6	最低点	◇ 12.3	標高不明
■ 25.73	平均点	◇ 15.8	標高不明
▽ 12.3	最低点	◇ 25.02	平均点

高層道路	普通道路	歩道	遊歩道
道路	線路	河川	水路
公園	緑地	埋立地	埋立地
埋立地	埋立地	埋立地	埋立地

埋立地	埋立地	埋立地	埋立地
埋立地	埋立地	埋立地	埋立地
埋立地	埋立地	埋立地	埋立地
埋立地	埋立地	埋立地	埋立地

埋立地	埋立地	埋立地	埋立地
埋立地	埋立地	埋立地	埋立地
埋立地	埋立地	埋立地	埋立地
埋立地	埋立地	埋立地	埋立地

熊本市は平成14年国土交通省告示第9号の規定による第II種縮尺
投影は横メルカトル図法
図面に表示してある標高はキロメートル単位
平面直角座標値は世界測地系に對照
方角は0.5キロメートル間隔
高さの基準は東京湾の平均海面
等高線の間隔は2メートル

