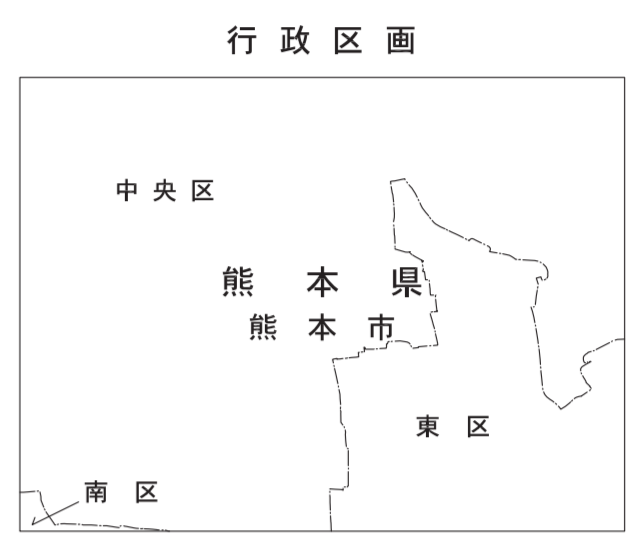


111 出水



100 南熊本	101 水前寺	102 京塚
110 平成	111 出水	112 健軍
121 流通団地	122 田井島	123 下江津湖



記号

△ 37.2	三角点	▽ 25.02	三角点
● 25.02	三角点	○ 42.3	三角点
○ 35.6	三角点	○ 25.73	三角点
○ 12.3	三角点	○ 15.8	三角点
○ 25.02	三角点		

—	国道路	—	市道
—	市道	—	町道
—	町道	—	村道
—	村道	—	未舗装道
—	未舗装道	—	踏切
—	踏切	—	踏切
—	踏切	—	踏切

—	河川	—	河川
—	河川	—	河川
—	河川	—	河川
—	河川	—	河川
—	河川	—	河川

—	境界	—	境界
—	境界	—	境界
—	境界	—	境界
—	境界	—	境界
—	境界	—	境界

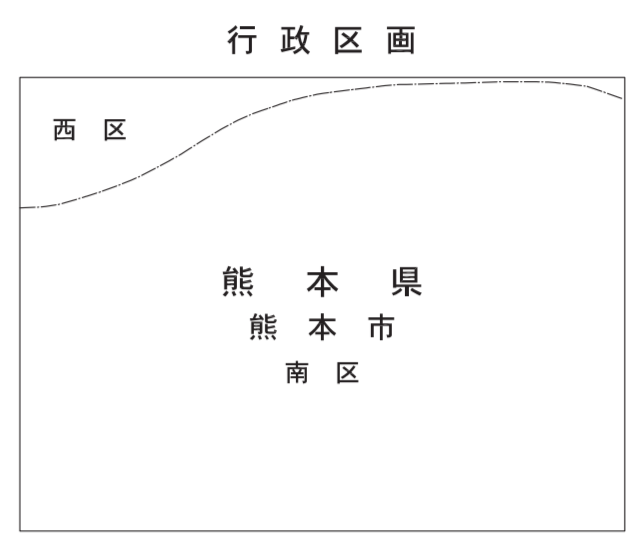


熊本市は平成14年国土交通省告示第9号の規定
 による第1種縮尺
 投影は横メルカトル図法
 投影に於ける標高は10メートル単位
 平面直角座標は世界測地系に於て
 方角は0.5メートル単位
 高さの基準は東京湾の平均海面
 等高線の間隔は2メートル

1:2,500 熊本市国土基本図
119 野口



107 城山下代	108 上代	109 二本木
118 孫代	119 野口	120 近見
129 並建	130 護藤	131 南高江

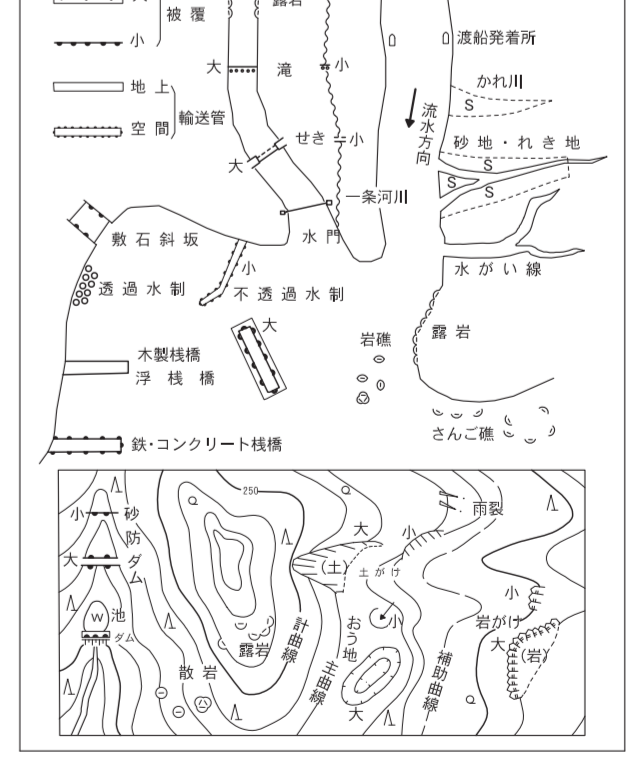


記号

△ 37.2	三角点
● 25.02	標高
○ 42.3	気象観測所
▽ 35.6	気象観測所
■ 25.73	気象観測所
○ 12.3	気象観測所
○ 15.8	気象観測所
△ 25.02	気象観測所

—	道路	—	境界線
—	境界線	—	境界線
—	境界線	—	境界線
—	境界線	—	境界線
—	境界線	—	境界線

—	境界線	—	境界線
—	境界線	—	境界線
—	境界線	—	境界線
—	境界線	—	境界線
—	境界線	—	境界線



熊本市は平成14年国土交通省告示第9号の規定による第1種縮尺
投影は横メルカトル図法
図面に表示してある座標は北緯メートル単位
平面直角座標は世界測地系に对应
方眼は0.5メートル単位
高さの基準は東京湾の平均海面
等高線の間隔は2メートル

平成25年測量
令和4年修正
1.令和2年12月撮影
2.令和4年5月現地調査

1:2,500
0 50 100 200 300 400 500

この測量成果は、国土地理院長の助費を受けて得たものである
(助費番号) 平24 九公 第13号
この測量成果は、国土地理院長の助費を受けて得たものである
(助費番号) 令3 九公 第186号

計画機関 熊本市
作業機関 株式会社パスコ

