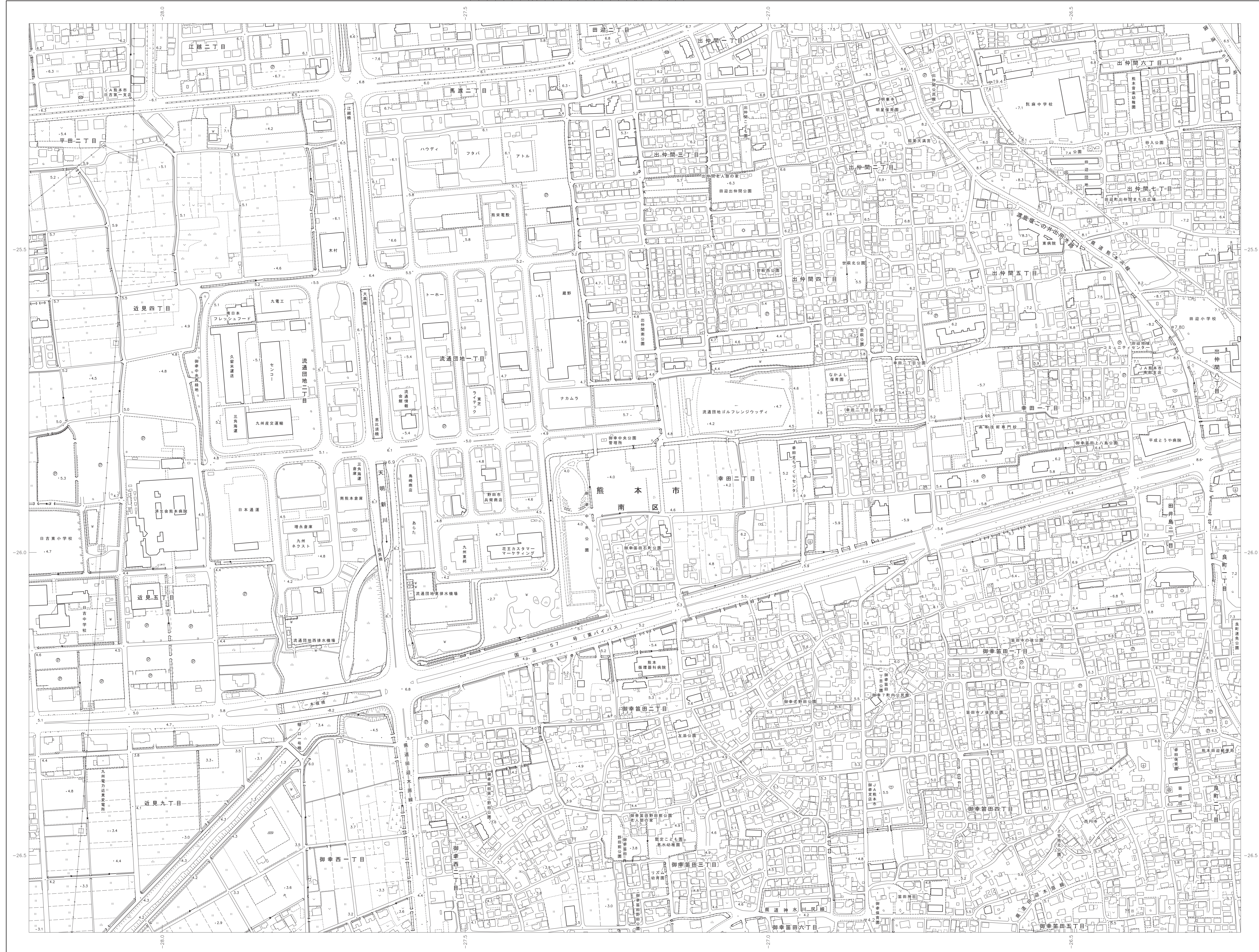


1:2,500 熊本市国土基本図
121 流通団地



109 二本木	110 平成	111 出水
120 近見	121 流通団地	122 田井島
131 南高江	132 御幸	133 良町

行政区画
熊本市
南区

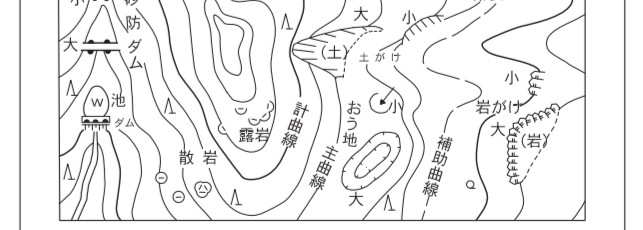
記号

△ 37.2	三角点	△ 25.02	三角点
● 42.3	三角点	○ 25.02	三角点
▽ 35.6	三角点	○ 25.02	三角点
■ 25.73	三角点	○ 25.02	三角点
● 12.3	三角点	○ 25.02	三角点
○ 15.8	三角点	○ 25.02	三角点
△ 25.02	三角点	○ 25.02	三角点

—	道路	—	道路
—	道路	—	道路
—	道路	—	道路
—	道路	—	道路
—	道路	—	道路

—	境界線	—	境界線
—	境界線	—	境界線
—	境界線	—	境界線
—	境界線	—	境界線
—	境界線	—	境界線

—	境界線	—	境界線
—	境界線	—	境界線
—	境界線	—	境界線
—	境界線	—	境界線
—	境界線	—	境界線



熊本市は平成14年国土交通省告示第9号の規定
による第II種縮尺
投影は横メルカトル図法
投影に表したる座標は半メートル単位
平面直角座標は世界測地系に对应
方位は0.5メートル間隔
高さの基準は東京湾の平均海面
等高線の間隔は2メートル

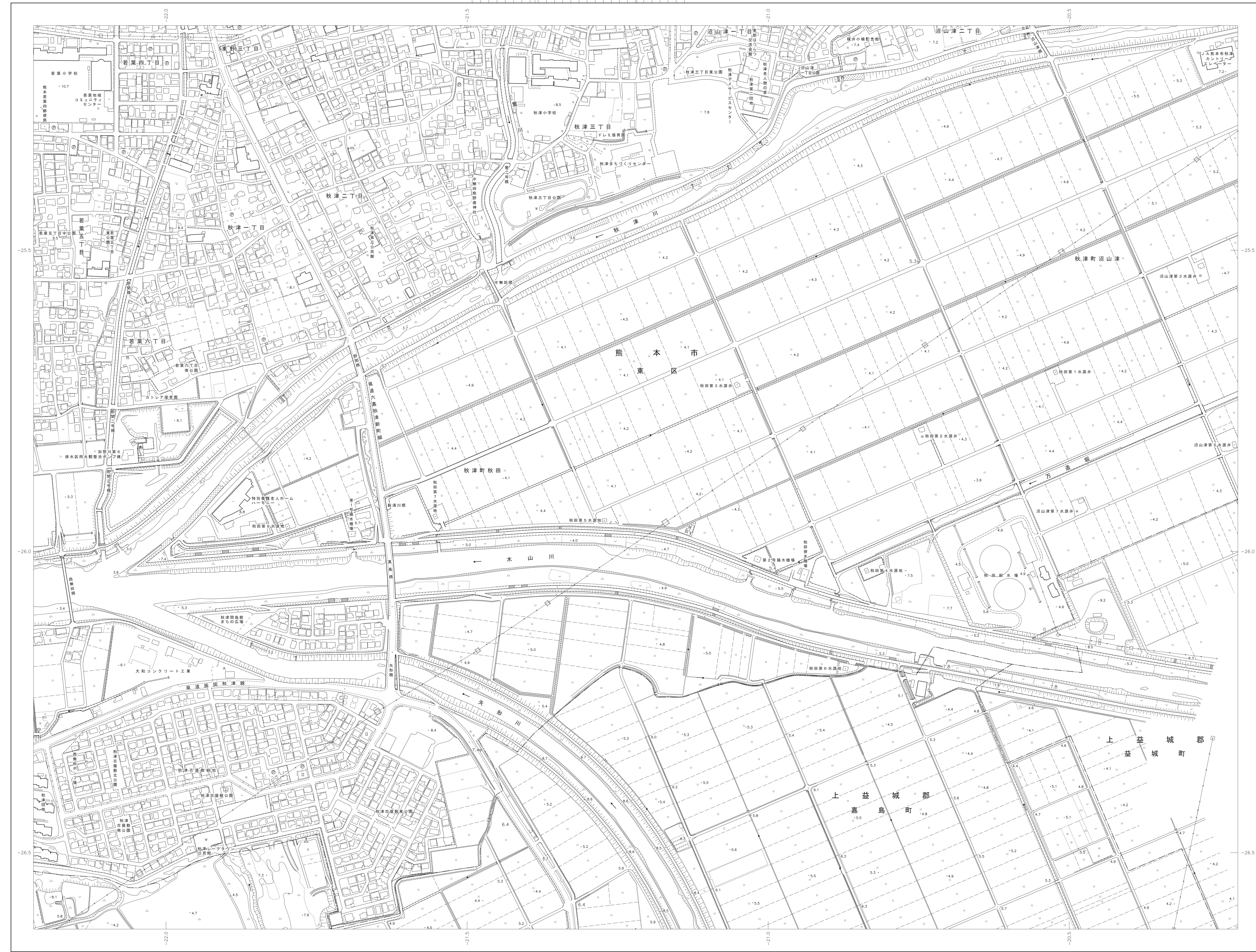
平成25年測量
令和4年修正
1.令和2年12月撮影
2.令和4年5月現地調査

1:2,500
0 50 100 200 300 400 500

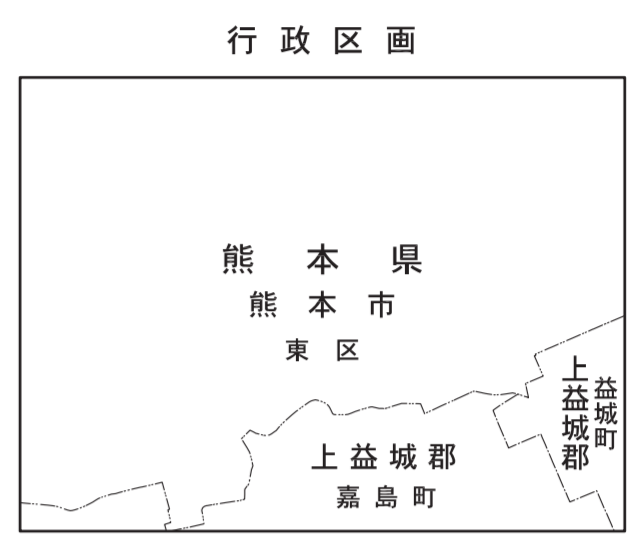
この測量成果は、国土地理院長の助費を受けて得たものである
（助費番号）平24 九公 第135号
この測量成果は、国土地理院長の助費を受けて得たものである
（助費番号）令3 九公 第186号

計画機関 熊本市
作業機関 株式会社パスコ

121 流通団地



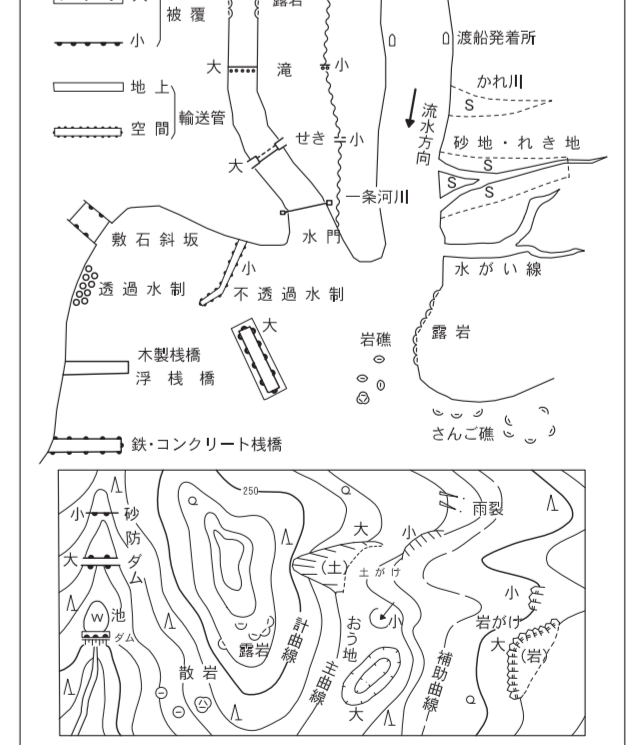
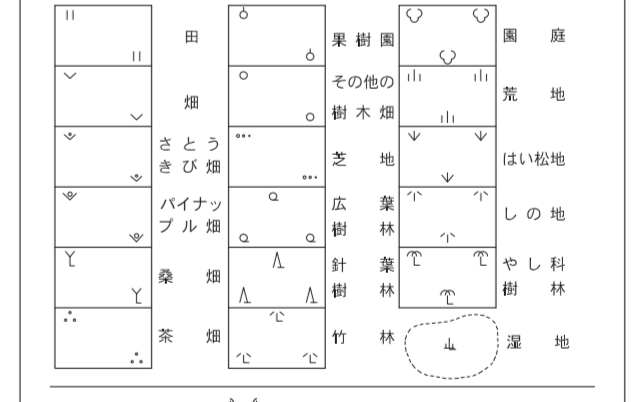
112 健軍	113 花立	114 沼山津
123 下江津湖	124 秋田	125 広崎
134 下無田		



記号

△ 37.2	三角点
● 25.02	標高
○ 42.3	気象観測所
▽ 35.6	気象観測所
■ 25.73	気象観測所
○ 12.3	気象観測所
○ 15.8	気象観測所
△ 25.02	気象観測所

—	道路	—	鉄道
—	水路	—	境界
—	境界	—	境界
—	境界	—	境界



熊本市は平成14年国土交通省告示第9号の規定による第II種縮尺
 投影は横メルカトル図法
 図面に表示してある距離は半メートル単位
 平面直角座標は世界測地系に対応
 方位は0.5メートル間隔
 高さの基準は東京湾の平均海面
 等高線の間隔は2メートル


平成25年測量
 令和4年修正
 1.令和2年12月撮影
 2.令和4年5月現地調査

1:2,500
 0 50 100 200 300 400 500

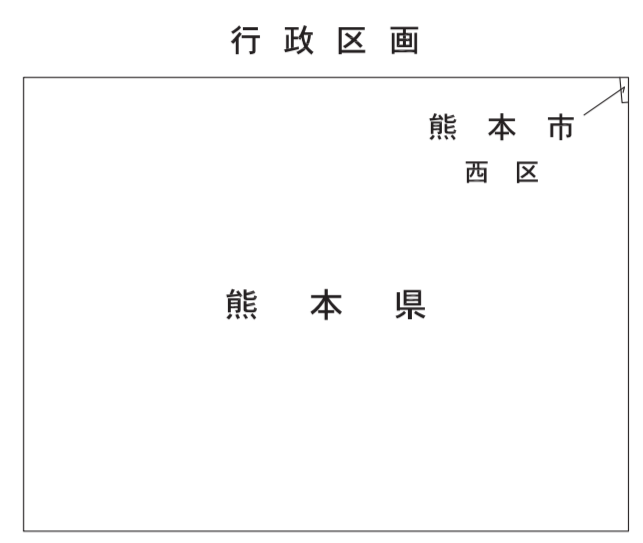
この測量成果は、国土地理院長の助費を受けて得たものである
 (助費番号) 平24 九公 第135号
 この測量成果は、国土地理院長の助費を受けて得たものである
 (助費番号) 令3 九公 第186号

計画機関 熊本市
 作業機関 株式会社パスコ

126 熊本港南



115 熊本港	116 沖新二番
126 熊本港南	127 沖新四番
	135 海路口

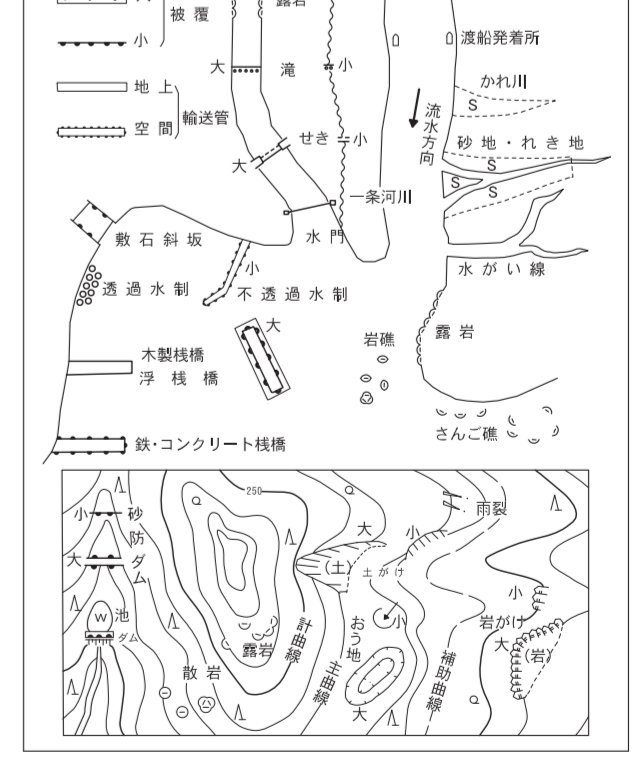


記号

▲ 37.2	三角点
● 25.62	標高
○ 42.3	多角点
▽ 35.6	三角点
■ 25.73	三角点
・ 12.3	標高
△ 15.8	標高
△ 25.62	標高

▲ 三角点	● 標高	○ 多角点	▽ 三角点	■ 三角点	・ 標高	△ 標高
▲ 三角点	● 標高	○ 多角点	▽ 三角点	■ 三角点	・ 標高	△ 標高

田	畑	森林	樹木	草地
田	畑	森林	樹木	草地

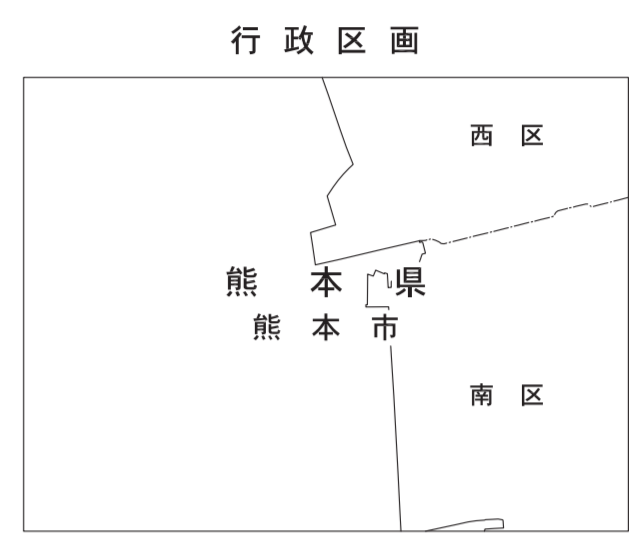


原標高は平成14年国土交通省告示第9号の規定による第II級標高
 投影は横メルカトル図法
 図面に表示してある原標高はキロメートル単位
 平面直角座標値は世界海陸系に対応
 方位は0.5キロメートル間隔
 高さの基準は東京湾の平均海面
 等高線の間隔は2メートル

127 沖新四番



115 熊本港	116 沖新二番	117 中島
126 熊本港南	127 沖新四番	128 品口
	135 海路口	136 唐津

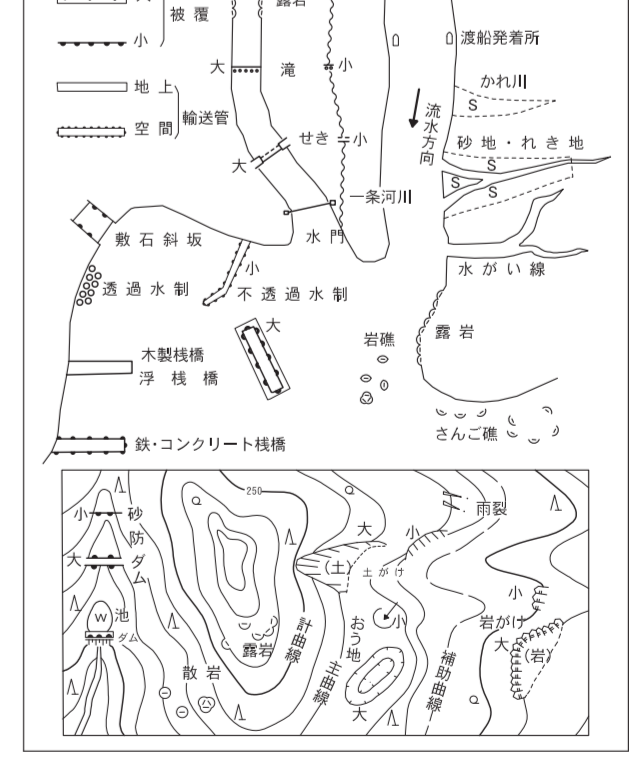


記号

△ 37.2	三角点	▽	門
■ 25.62	標高	○	郵便局
● 42.3	多角点	□	神社
▽ 35.6	三角点	◇	寺
■ 25.73	標高	◇	公園
▽ 12.3	三角点	◇	公園
▽ 15.8	三角点	◇	公園
△ 25.62	標高	◇	公園

—	普通道路	—	普通道路
—	道路	—	道路
—	鉄道線	—	鉄道線
—	水路	—	水路
—	境界線	—	境界線

—	境界線	—	境界線
—	境界線	—	境界線
—	境界線	—	境界線



原標高は平成14年国土交通省告示第9号の規定による第II級標高
投影は横メルカトル図法
図影に表している標高はキロメートル単位
平面直角座標は世界地帯に対応
方位は0.5キロメートル間隔
高さの基準は東京湾の平均海面
等高線の間隔は2メートル

