

注意:この地図は、地形図に最新の都市計画決定図書の内容を書き写した参考図です

注意:この地図は、地形図に最新の都市計画決定図書の内容を書き写した参考図です

注意:この地図は、地形図に最新の都市計画決定図書の内容を書き写した参考図です

注意:この地図は、地形図に最新の都市計画決定図書の内容を書き写した参考図です

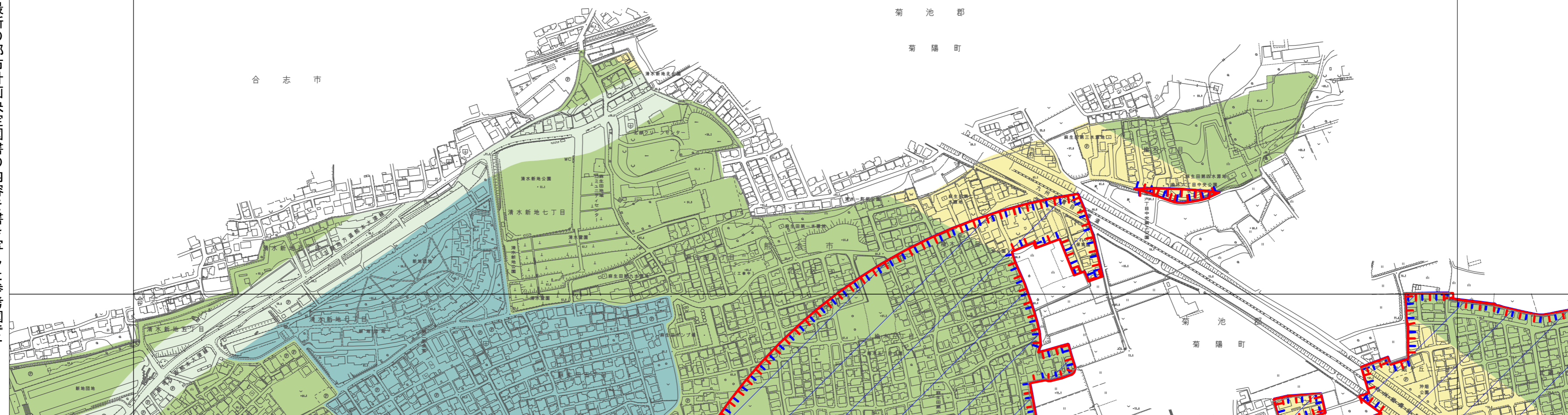
注意:この地図は、地形図に最新の都市計画決定図書の内容を書き写した参考図です

※左に示す災害リスクが高いエリアは誘導区域から除きます  
・土砂災害警戒区域・土砂災害特別警戒区域・地すべり防止区域・急傾斜地崩落危険区域・災害危険区域・津波災害警戒区域・津波浸水想定区域  
※都市機能誘導区域は、全て居住誘導区域と重複します

※左に示す災害リスクが高いエリアは誘導区域から除きます  
・土砂災害警戒区域・土砂災害特別警戒区域・地すべり防止区域・急傾斜地崩落危険区域・災害危険区域・津波災害警戒区域・津波浸水想定区域  
※都市機能誘導区域は、全て居住誘導区域と重複します

注意:この地図は、地形図に最新の都市計画決定図書の内容を書き写した参考図です

注意:この地図は、地形図に最新の都市計画決定図書の内容を書き写した参考図です

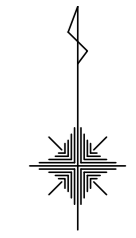


注意:この地図は、地形図に最新の都市計画決定図書の内容を書き写した参考図です

注意:この地図は、地形図に最新の都市計画決定図書の内容を書き写した参考図です

注意:この地図は、地形図に最新の都市計画決定図書の内容を書き写した参考図です

|            |          |            |
|------------|----------|------------|
| 36<br>梶尾   |          |            |
| 42<br>鶴羽田  | 43<br>新地 | 44<br>武蔵ヶ丘 |
| 53<br>八景水谷 | 54<br>楡木 | 55<br>龍田   |



凡 例

|  |          |
|--|----------|
|  | 都市機能誘導区域 |
|  | 居住誘導区域   |

注意:この地図は、地形図に最新の都市計画決定図書の内容を書き写した参考図です

注意:この地図は、地形図に最新の都市計画決定図書の内容を書き写した参考図です

注意:この地図は、地形図に最新の都市計画決定図書の内容を書き写した参考図です

|          |            |           |
|----------|------------|-----------|
| 43<br>新地 | 44<br>武蔵ヶ丘 | 45<br>三里木 |
| 54<br>楡木 | 55<br>龍田   | 56<br>鹿帰瀬 |



※左に示す災害リスクが高いエリアは誘導区域から除きます  
 ・土砂災害警戒区域・土砂災害特別警戒区域・地すべり防止区域・急傾斜地崩落危険区域・災害危険区域・津波災害警戒区域・津波浸水想定区域  
 ※都市機能誘導区域は、全て居住誘導区域と重複します

注意:この地図は、地形図に最新の都市計画決定図書の内容を書き写した参考図です

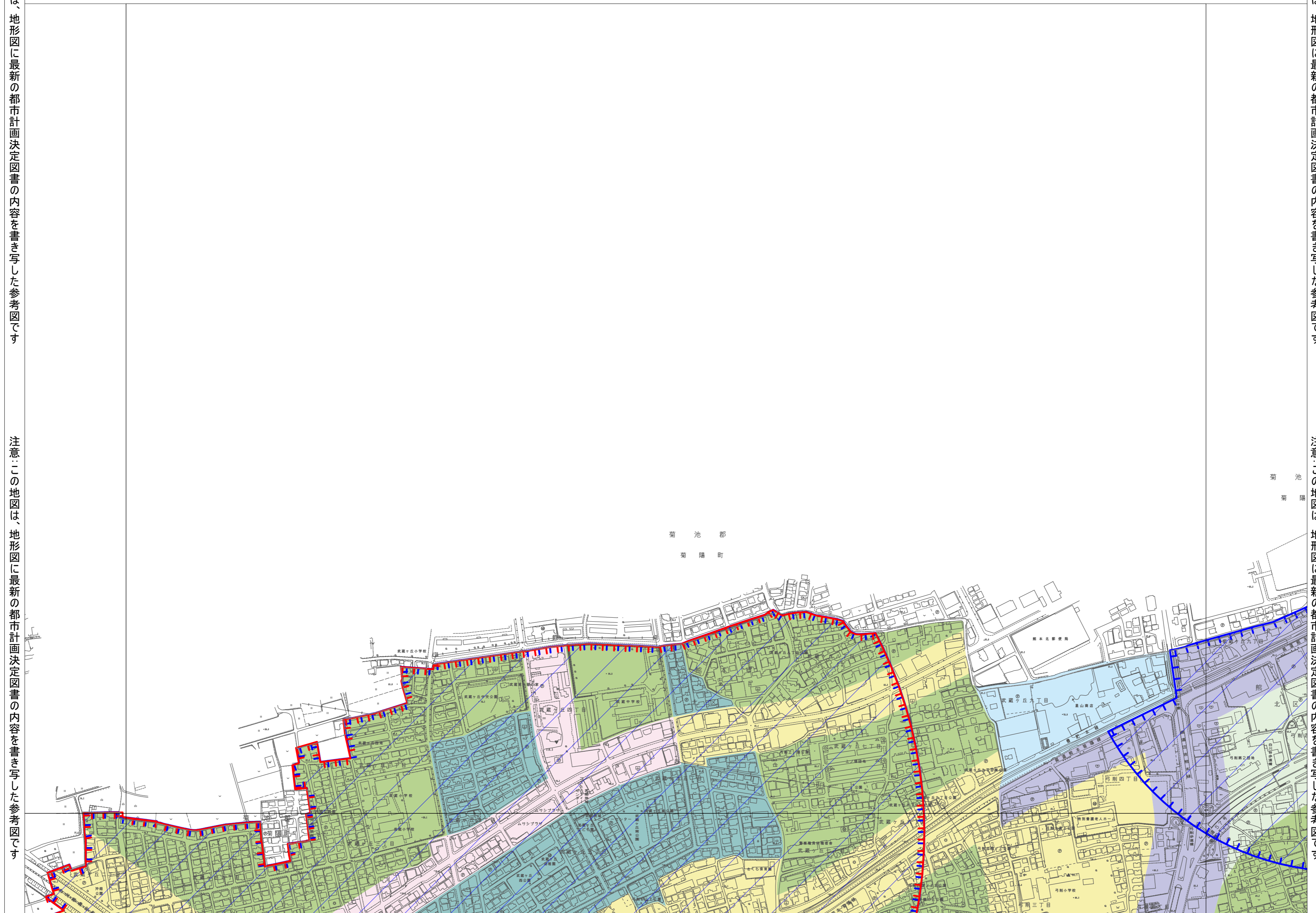
注意:この地図は、地形図に最新の都市計画決定図書の内容を書き写した参考図です

凡 例

|  |          |
|--|----------|
|  | 都市機能誘導区域 |
|  | 居住誘導区域   |

注意:この地図は、地形図に最新の都市計画決定図書の内容を書き写した参考図です

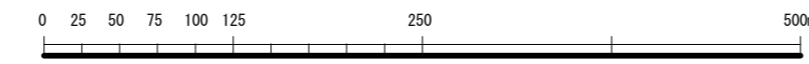
※左に示す災害リスクが高いエリアは誘導区域から除きます  
 ・土砂災害警戒区域・土砂災害特別警戒区域・地すべり防止区域・急傾斜地崩落危険区域・災害危険区域・津波災害警戒区域・津波浸水想定区域  
 ※都市機能誘導区域は、全て居住誘導区域と重複します



注意:この地図は、地形図に最新の都市計画決定図書の内容を書き写した参考図です

注意:この地図は、地形図に最新の都市計画決定図書の内容を書き写した参考図です

注意:この地図は、地形図に最新の都市計画決定図書の内容を書き写した参考図です

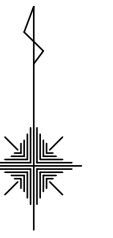


注意:この地図は、地形図に最新の都市計画決定図書の内容を書き写した参考図です

注意:この地図は、地形図に最新の都市計画決定図書の内容を書き写した参考図です

注意:この地図は、地形図に最新の都市計画決定図書の内容を書き写した参考図です

|            |           |          |
|------------|-----------|----------|
| 44<br>武蔵ヶ丘 | 45<br>三里木 |          |
| 55<br>龍田   | 56<br>鹿埴瀬 | 57<br>辛川 |



※左に示す災害リスクが高いエリアは誘導区域から除きます  
 ・土砂災害警戒区域・土砂災害特別警戒区域・地すべり防止区域・急傾斜地崩落危険区域・災害危険区域・津波災害警戒区域・津波浸水想定区域  
 ※都市機能誘導区域は、全て居住誘導区域と重複します

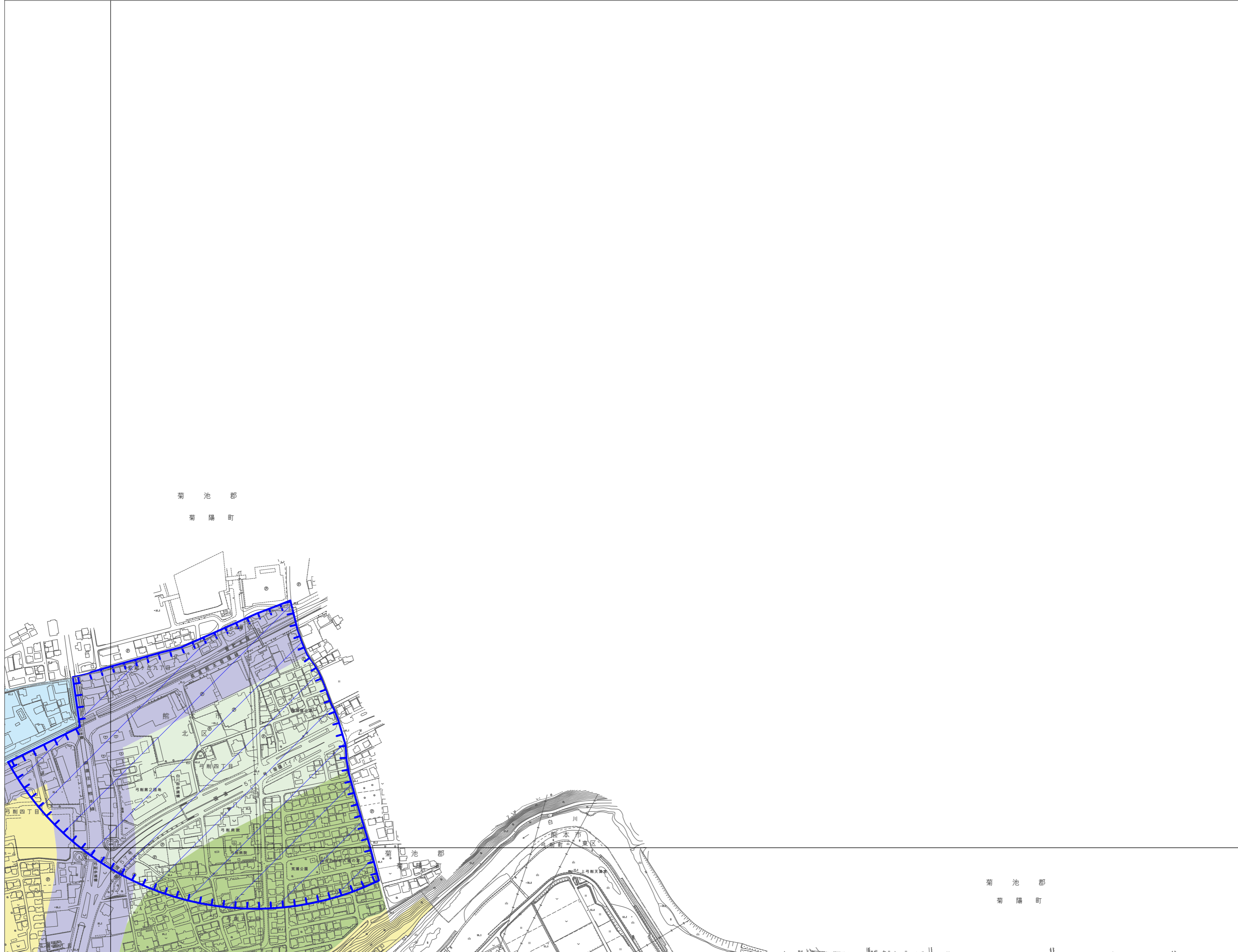
注意:この地図は、地形図に最新の都市計画決定図書の内容を書き写した参考図です

凡 例

|  |          |
|--|----------|
|  | 都市機能誘導区域 |
|  | 居住誘導区域   |

注意:この地図は、地形図に最新の都市計画決定図書の内容を書き写した参考図です

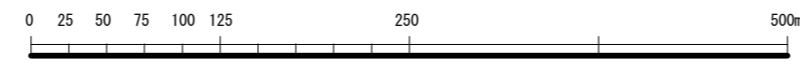
注意:この地図は、地形図に最新の都市計画決定図書の内容を書き写した参考図です



注意:この地図は、地形図に最新の都市計画決定図書の内容を書き写した参考図です

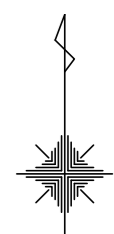
注意:この地図は、地形図に最新の都市計画決定図書の内容を書き写した参考図です

注意:この地図は、地形図に最新の都市計画決定図書の内容を書き写した参考図です



※左に示す災害リスクが高いエリアは誘導区域から除きます  
 ・土砂災害警戒区域・土砂災害特別警戒区域・地すべり防止区域・急傾斜地崩落危険区域・災害危険区域・津波災害警戒区域・津波浸水想定区域  
 ※都市機能誘導区域は、全て居住誘導区域と重複します

|       |        |          |
|-------|--------|----------|
| 40 硯川 | 41 四方寄 | 42 鶴羽田   |
| 51 貫  | 52 大窪  | 53 八景水谷  |
| 63 釜尾 | 64 高平  | 65 亀井・万石 |



※左に示す災害リスクが高いエリアは誘導区域から除きます  
 ・土砂災害警戒区域・土砂災害特別警戒区域・地すべり防止区域・急傾斜地崩落危険区域・災害危険区域・津波災害警戒区域・津波浸水想定区域  
 ※都市機能誘導区域は、全て居住誘導区域と重複します

|   |          |
|---|----------|
| 凡 | 例        |
|   | 都市機能誘導区域 |
|   | 居住誘導区域   |

注意:この地図は、地形図に最新の都市計画決定図書の内容を書き写した参考図です

注意:この地図は、地形図に最新の都市計画決定図書の内容を書き写した参考図です

注意:この地図は、地形図に最新の都市計画決定図書の内容を書き写した参考図です

注意:この地図は、地形図に最新の都市計画決定図書の内容を書き写した参考図です

注意:この地図は、地形図に最新の都市計画決定図書の内容を書き写した参考図です

注意:この地図は、地形図に最新の都市計画決定図書の内容を書き写した参考図です


注意:この地図は、地形図に最新の都市計画決定図書の内容を書き写した参考図です

※左に示す災害リスクが高いエリアは誘導区域から除きます  
 ・土砂災害警戒区域・土砂災害特別警戒区域・地すべり防止区域・急傾斜地崩落危険区域・災害危険区域・津波災害警戒区域・津波浸水想定区域  
 ※都市機能誘導区域は、全て居住誘導区域と重複します

注意:この地図は、地形図に最新の都市計画決定図書の内容を書き写した参考図です

注意:この地図は、地形図に最新の都市計画決定図書の内容を書き写した参考図です

注意:この地図は、地形図に最新の都市計画決定図書の内容を書き写した参考図です

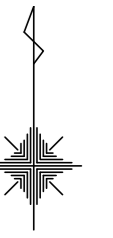


注意：この地図は、地形図に最新の都市計画決定図書の内容を書き写した参考図です

注意：この地図は、地形図に最新の都市計画決定図書の内容を書き写した参考図です

注意：この地図は、地形図に最新の都市計画決定図書の内容を書き写した参考図です

|           |             |            |
|-----------|-------------|------------|
| 41<br>四方寄 | 42<br>鶴羽田   | 43<br>新地   |
| 52<br>大窪  | 53<br>八景水谷  | 54<br>楡木   |
| 64<br>高平  | 65<br>亀井・万石 | 66<br>龍田陳内 |

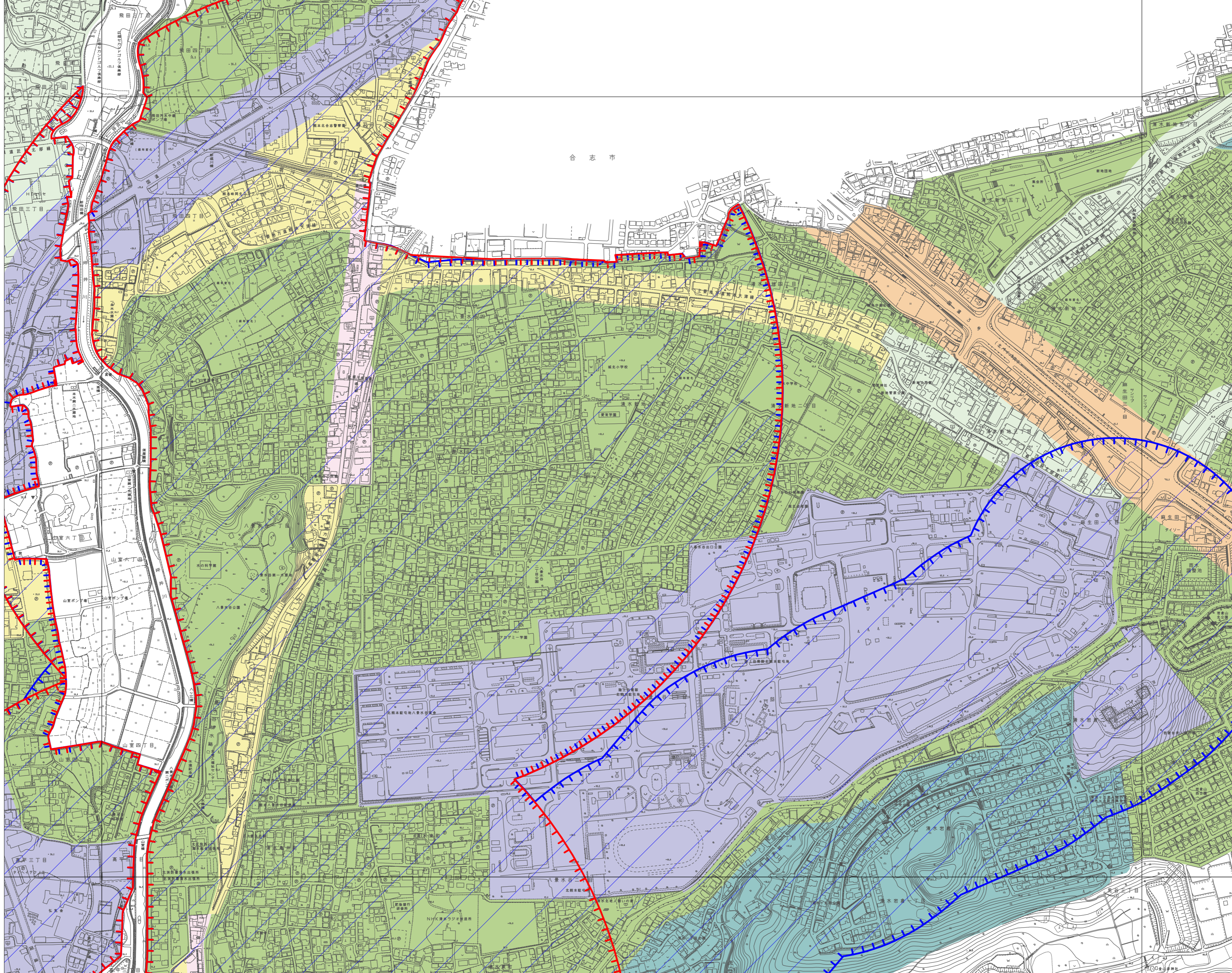


※左に示す災害リスクが高いエリアは誘導区域から除きます  
 ・土砂災害警戒区域・土砂災害特別警戒区域・地すべり防止区域・急傾斜地崩落危険区域・災害危険区域・津波災害警戒区域・津波浸水想定区域  
 ※都市機能誘導区域は、全て居住誘導区域と重複します

|   |          |
|---|----------|
| 凡 | 例        |
|   | 都市機能誘導区域 |
|   | 居住誘導区域   |

注意：この地図は、地形図に最新の都市計画決定図書の内容を書き写した参考図です

注意：この地図は、地形図に最新の都市計画決定図書の内容を書き写した参考図です



※左に示す災害リスクが高いエリアは誘導区域から除きます  
 ・土砂災害警戒区域・土砂災害特別警戒区域・地すべり防止区域・急傾斜地崩落危険区域・災害危険区域・津波災害警戒区域・津波浸水想定区域  
 ※都市機能誘導区域は、全て居住誘導区域と重複します

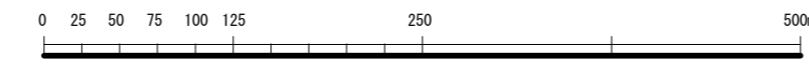
注意：この地図は、地形図に最新の都市計画決定図書の内容を書き写した参考図です

注意：この地図は、地形図に最新の都市計画決定図書の内容を書き写した参考図です


注意：この地図は、地形図に最新の都市計画決定図書の内容を書き写した参考図です

注意：この地図は、地形図に最新の都市計画決定図書の内容を書き写した参考図です

注意：この地図は、地形図に最新の都市計画決定図書の内容を書き写した参考図です



|             |            |            |
|-------------|------------|------------|
| 42<br>鶴羽田   | 43<br>新地   | 44<br>武蔵ヶ丘 |
| 53<br>八景水谷  | 54<br>榎木   | 55<br>龍田   |
| 65<br>亀井・万石 | 66<br>龍田陣内 | 67<br>上南部  |



※左に示す災害リスクが高いエリアは誘導区域から除きます  
 ・土砂災害警戒区域・土砂災害特別警戒区域・地すべり防止区域・急傾斜地崩落危険区域・災害危険区域・津波災害警戒区域・津波浸水想定区域  
 ※都市機能誘導区域は、全て居住誘導区域と重複します

凡 例

|  |          |
|--|----------|
|  | 都市機能誘導区域 |
|  | 居住誘導区域   |

注意：この地図は、地形図に最新の都市計画決定図書の内容を書き写した参考図です

注意：この地図は、地形図に最新の都市計画決定図書の内容を書き写した参考図です

注意：この地図は、地形図に最新の都市計画決定図書の内容を書き写した参考図です

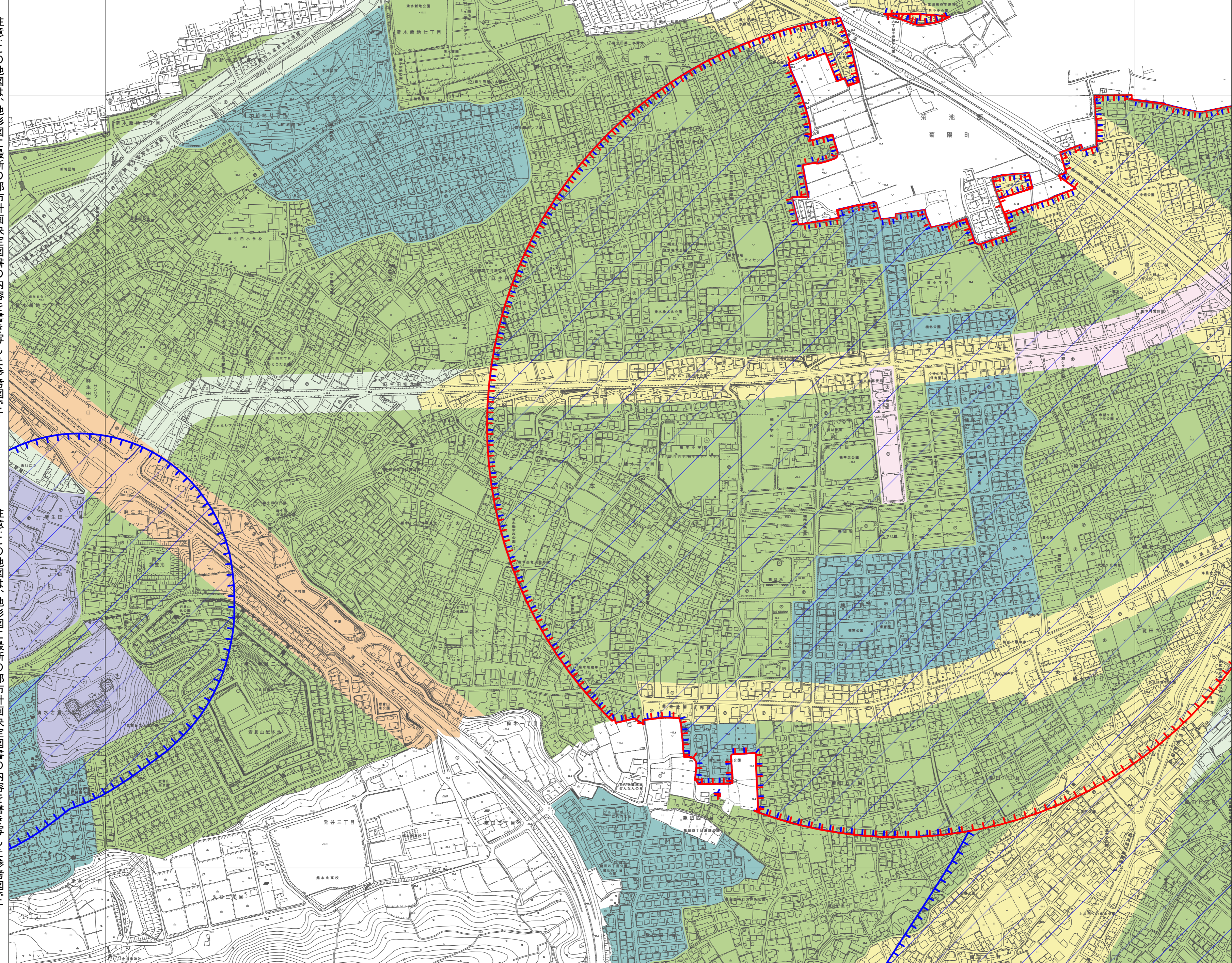
注意：この地図は、地形図に最新の都市計画決定図書の内容を書き写した参考図です

注意：この地図は、地形図に最新の都市計画決定図書の内容を書き写した参考図です

注意：この地図は、地形図に最新の都市計画決定図書の内容を書き写した参考図です

注意：この地図は、地形図に最新の都市計画決定図書の内容を書き写した参考図です


注意：この地図は、地形図に最新の都市計画決定図書の内容を書き写した参考図です



※左に示す災害リスクが高いエリアは誘導区域から除きます  
 ・土砂災害警戒区域・土砂災害特別警戒区域・地すべり防止区域・急傾斜地崩落危険区域・災害危険区域・津波災害警戒区域・津波浸水想定区域  
 ※都市機能誘導区域は、全て居住誘導区域と重複します

注意：この地図は、地形図に最新の都市計画決定図書の内容を書き写した参考図です

注意：この地図は、地形図に最新の都市計画決定図書の内容を書き写した参考図です

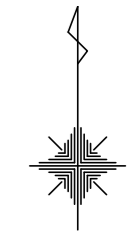


注意:この地図は、地形図に最新の都市計画決定図書の内容を書き写した参考図です

注意:この地図は、地形図に最新の都市計画決定図書の内容を書き写した参考図です

注意:この地図は、地形図に最新の都市計画決定図書の内容を書き写した参考図です

|            |            |           |
|------------|------------|-----------|
| 43<br>新地   | 44<br>武蔵ヶ丘 | 45<br>三里木 |
| 54<br>榎木   | 55<br>龍田   | 56<br>鹿嶋瀬 |
| 66<br>龍田陳内 | 67<br>上南部  | 68<br>小山  |



※左に示す災害リスクが高いエリアは誘導区域から除きます  
 ・土砂災害警戒区域・土砂災害特別警戒区域・地すべり防止区域・急傾斜地崩落危険区域・災害危険区域・津波災害警戒区域・津波浸水想定区域  
 ※都市機能誘導区域は、全て居住誘導区域と重複します

注意:この地図は、地形図に最新の都市計画決定図書の内容を書き写した参考図です

注意:この地図は、地形図に最新の都市計画決定図書の内容を書き写した参考図です

凡 例

|  |          |
|--|----------|
|  | 都市機能誘導区域 |
|  | 居住誘導区域   |

注意:この地図は、地形図に最新の都市計画決定図書の内容を書き写した参考図です

注意:この地図は、地形図に最新の都市計画決定図書の内容を書き写した参考図です

注意:この地図は、地形図に最新の都市計画決定図書の内容を書き写した参考図です

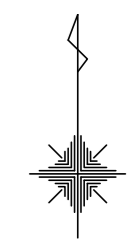
※左に示す災害リスクが高いエリアは誘導区域から除きます  
 ・土砂災害警戒区域・土砂災害特別警戒区域・地すべり防止区域・急傾斜地崩落危険区域・災害危険区域・津波災害警戒区域・津波浸水想定区域  
 ※都市機能誘導区域は、全て居住誘導区域と重複します

注意:この地図は、地形図に最新の都市計画決定図書の内容を書き写した参考図です

注意:この地図は、地形図に最新の都市計画決定図書の内容を書き写した参考図です

注意:この地図は、地形図に最新の都市計画決定図書の内容を書き写した参考図です

|            |           |           |
|------------|-----------|-----------|
| 44<br>武蔵ヶ丘 | 45<br>三里木 |           |
| 55<br>龍田   | 56<br>鹿帰瀬 | 57<br>幸川  |
| 67<br>上南部  | 68<br>小山  | 69<br>御船塚 |



※左に示す災害リスクが高いエリアは誘導区域から除きます  
 ・土砂災害警戒区域・土砂災害特別警戒区域・地すべり防止区域・急傾斜地崩落危険区域・災害危険区域・津波災害警戒区域・津波浸水想定区域  
 ※都市機能誘導区域は、全て居住誘導区域と重複します

凡 例

|  |          |
|--|----------|
|  | 都市機能誘導区域 |
|  | 居住誘導区域   |

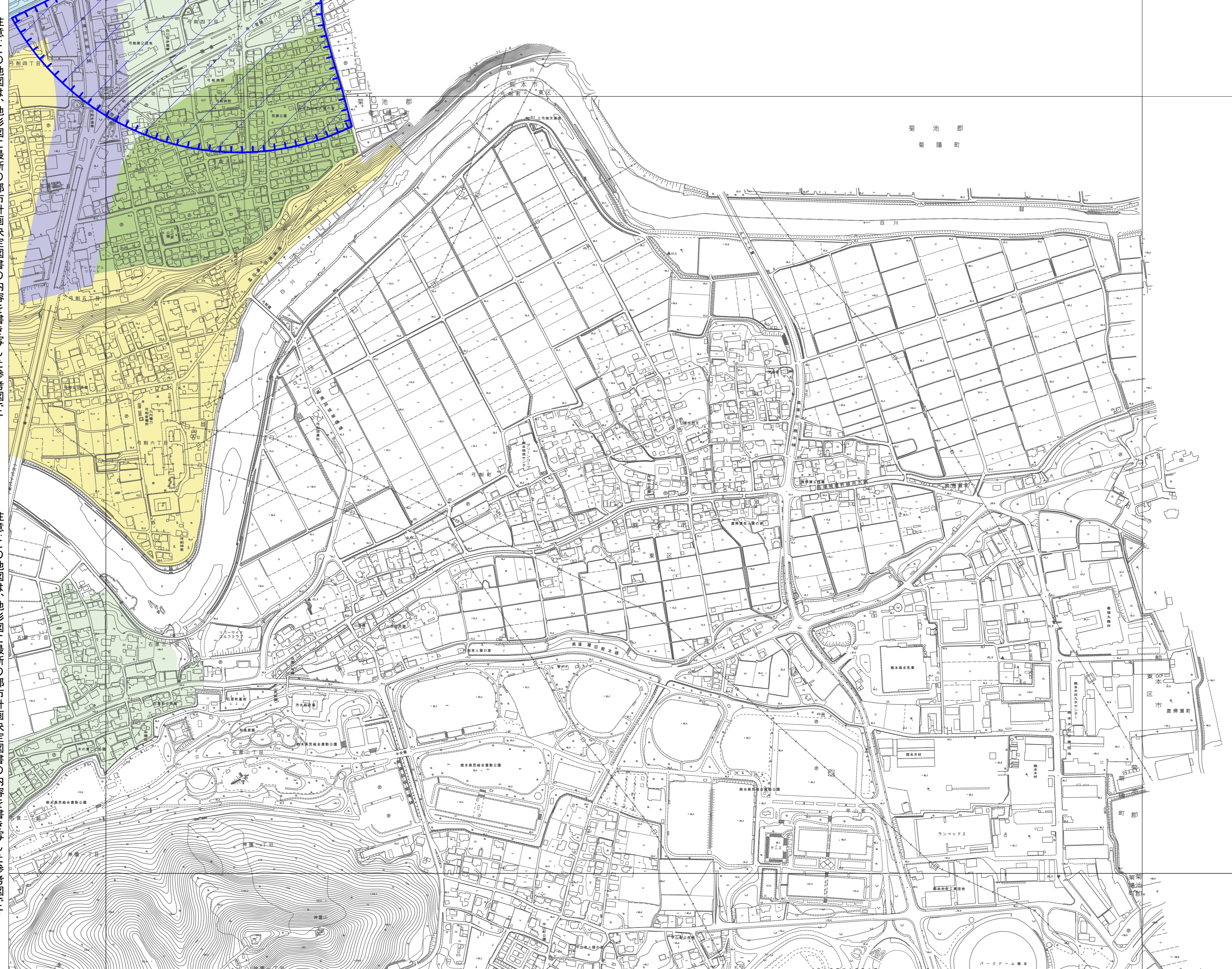
注意：この地図は、地形図に最新の都市計画決定図書の内容を書き写した参考図です

注意：この地図は、地形図に最新の都市計画決定図書の内容を書き写した参考図です

注意：この地図は、地形図に最新の都市計画決定図書の内容を書き写した参考図です

注意：この地図は、地形図に最新の都市計画決定図書の内容を書き写した参考図です

注意：この地図は、地形図に最新の都市計画決定図書の内容を書き写した参考図です



注意：この地図は、地形図に最新の都市計画決定図書の内容を書き写した参考図です

注意：この地図は、地形図に最新の都市計画決定図書の内容を書き写した参考図です

注意：この地図は、地形図に最新の都市計画決定図書の内容を書き写した参考図です

※左に示す災害リスクが高いエリアは誘導区域から除きます  
 ・土砂災害警戒区域・土砂災害特別警戒区域・地すべり防止区域・急傾斜地崩落危険区域・災害危険区域・津波災害警戒区域・津波浸水想定区域  
 ※都市機能誘導区域は、全て居住誘導区域と重複します

注意：この地図は、地形図に最新の都市計画決定図書の内容を書き写した参考図です

注意：この地図は、地形図に最新の都市計画決定図書の内容を書き写した参考図です

