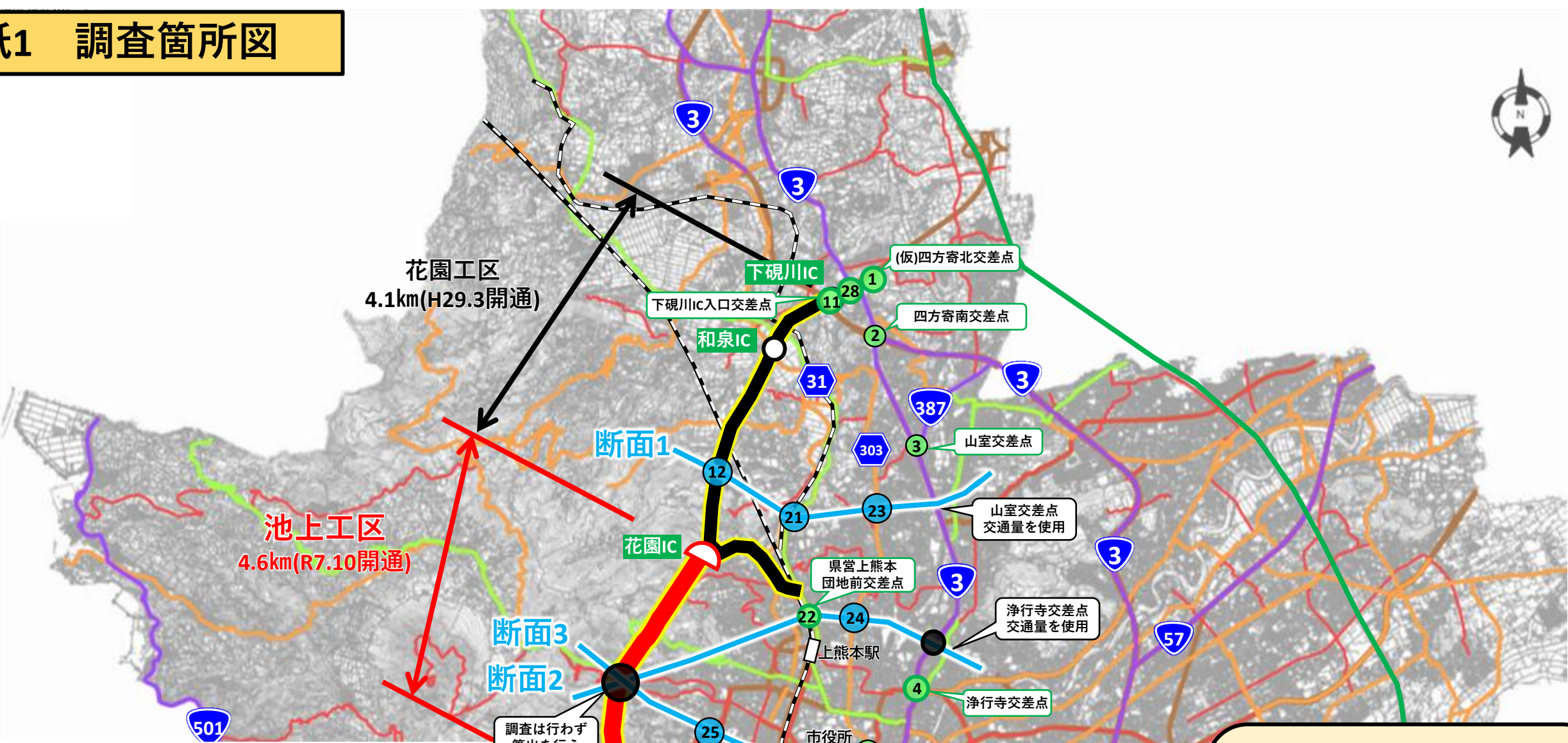


別紙1 調査箇所図



●調査対象路線・調査項目一覧表

地点番号	路線名	箇所名	調査項目		
			交差点方向別 交通量	交差点方向別 交通量及び渋滞長	断面交通量
1	国道3号	(仮)四方寄北交差点		●	
2	国道3号	四方寄南交差点	●		
3	国道3号	山室交差点	●		
4	国道3号	浄行寺交差点	●		
5	国道3号	水道町交差点	●		
6	国道3号	新代継橋付近			●
7	国道3号	代継橋交差点		●	
8	国道3号	長六橋交差点	●		
9	国道3号	世安交差点		●	
10	国道3号	近見交差点		●	
11	(一)砂原四方寄線	下碓川IC入口交差点		●	
12	(一)砂原四方寄線	花園工区			●
13	(一)池上インター線	(仮)池上熊本IC入口交差点		●	
14	(主)熊本高森線	厩橋交差点	●		
15	(主)熊本高森線	桜町バスターミナル付近			●
16	(主)熊本高森線	祇園橋交差点		●	
17	(主)熊本高森線	城山上代交差点		●	
18	(主)熊本高森線	新土河原2丁目交差点		●	
19	(主)熊本港線	(仮)野口2丁目交差点		●	
20	(主)熊本港線	(仮)近見西交差点		●	
21	(主)熊本田原坂線	貢町交差点付近			●
22	(主)熊本田原坂線	県営上熊本団地前交差点		●	
23	(一)四方寄熊本線	高平台歩道橋付近			●
24	(一)四方寄熊本線	西区池田2丁目付近			●
25	市道上代1丁目島崎6丁目第1号線 (西廻りバイパス)	城西小学校付近			●
26	市道小沢町上熊本2丁目第1号線 ((都)上熊本細工町線)	蔚山町電停付近			●
27	国道3号(北バイパス)	麻生田交差点		●	
28	(一)砂原四方寄線	下碓川東交差点		●	
29	(一)並建熊本線	(仮)春日3丁目交差点		●	
30	(一)小島新町線	(仮)池上町交差点		●	
合計			4	18	8

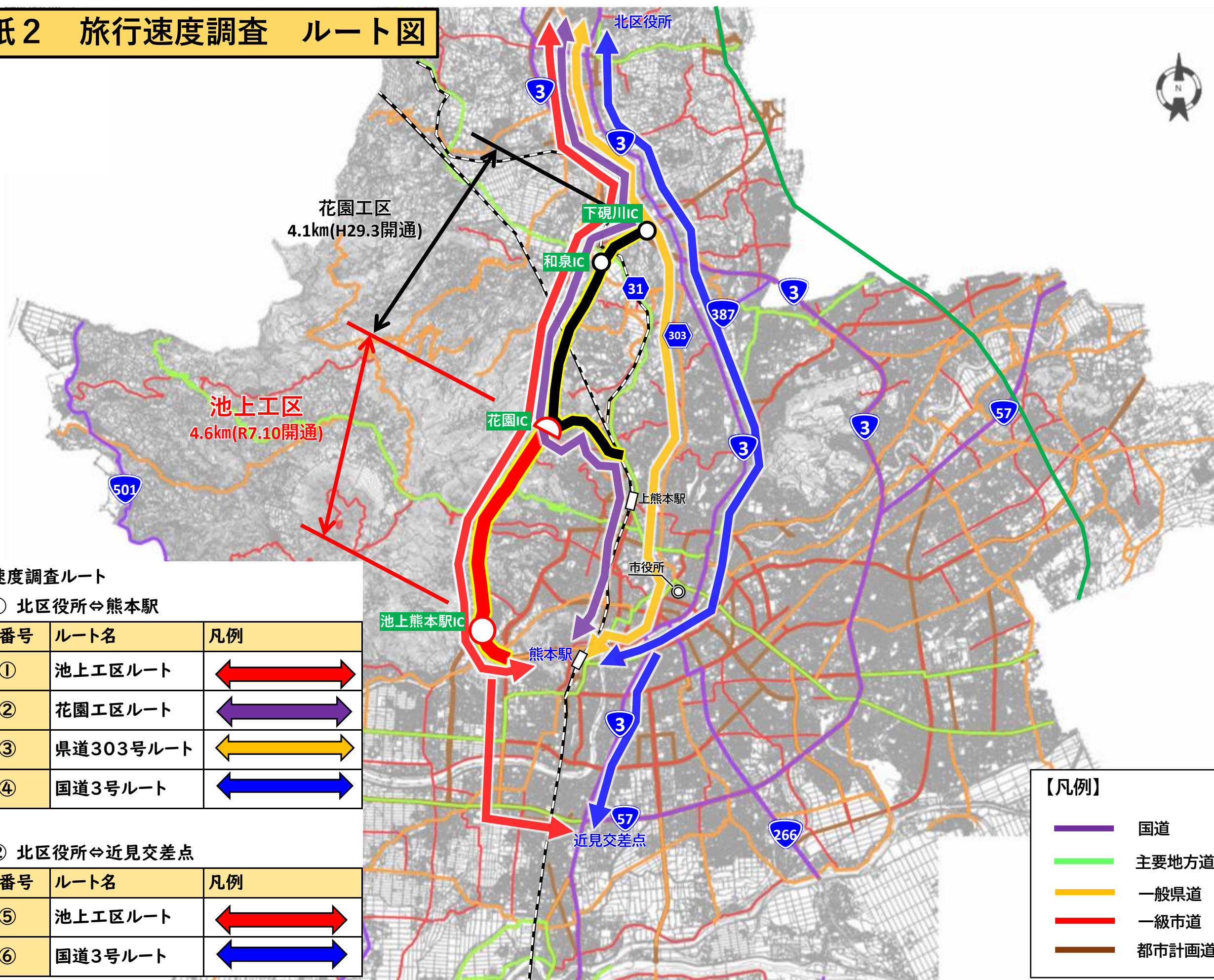
【調査内容 凡例】

- 交差点方向別交通量 4箇所
- 交差点方向別交通量及び渋滞長 18箇所
- 断面交通量 8箇所

【凡例】

- 国道
- 主要地方道
- 一般県道
- 一級市道
- 都市計画道路

別紙2 旅行速度調査 ルート図



旅行速度調査ルート

調査① 北区役所⇄熊本駅

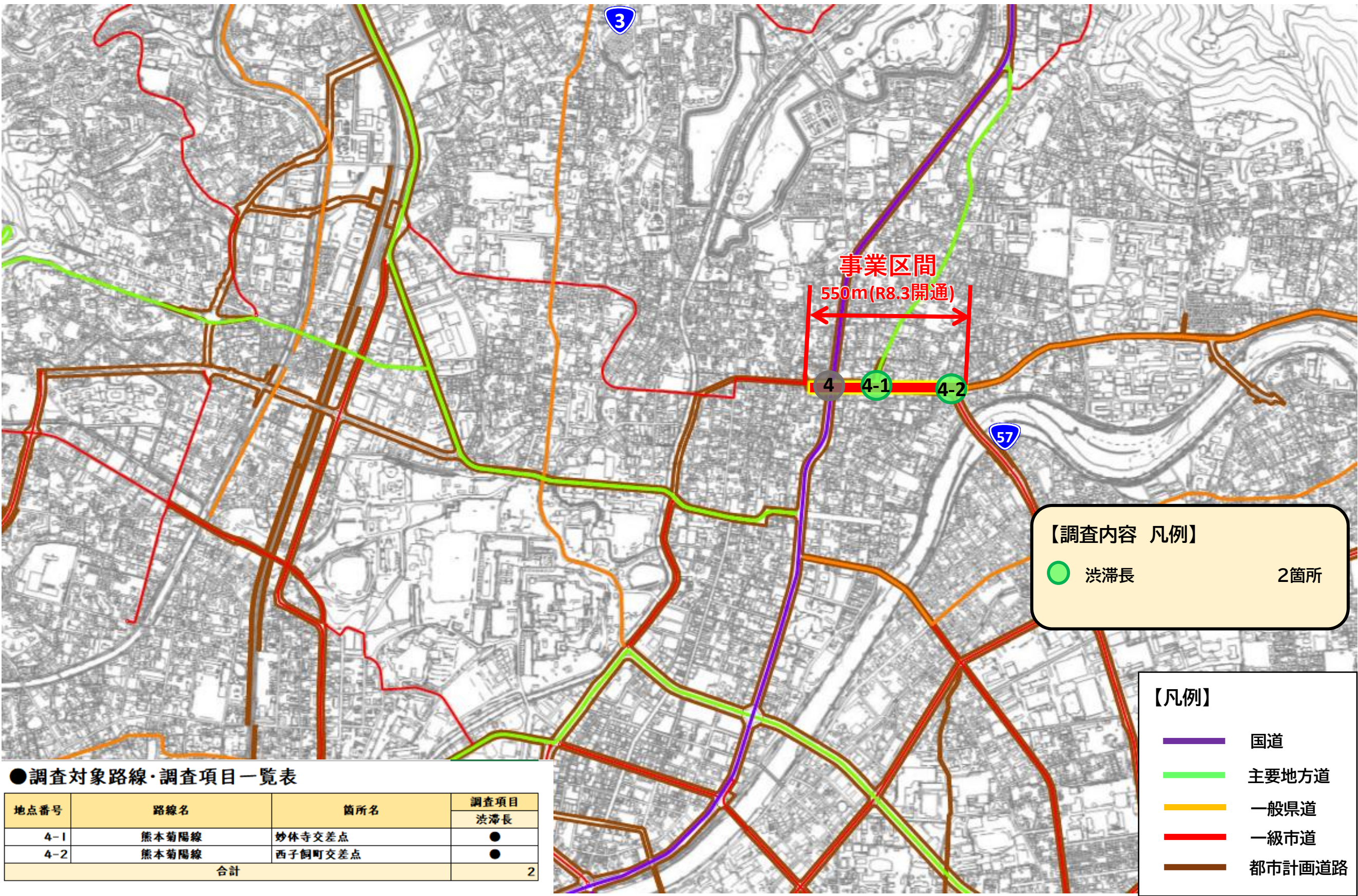
ルート番号	ルート名	凡例
ルート①	池上工区ルート	
ルート②	花園工区ルート	
ルート③	県道303号ルート	
ルート④	国道3号ルート	

調査② 北区役所⇄近見交差点

ルート番号	ルート名	凡例
ルート⑤	池上工区ルート	
ルート⑥	国道3号ルート	

【凡例】	
	国道
	主要地方道
	一般県道
	一級市道
	都市計画道路

別紙3 調査箇所図



●調査対象路線・調査項目一覧表

地点番号	路線名	箇所名	調査項目
			渋滞長
4-1	熊本菊陽線	妙体寺交差点	●
4-2	熊本菊陽線	西子飼町交差点	●
合計			2

国道3号(C系統)、県道四方寄熊本線(A系統)を利用するバス路線

